

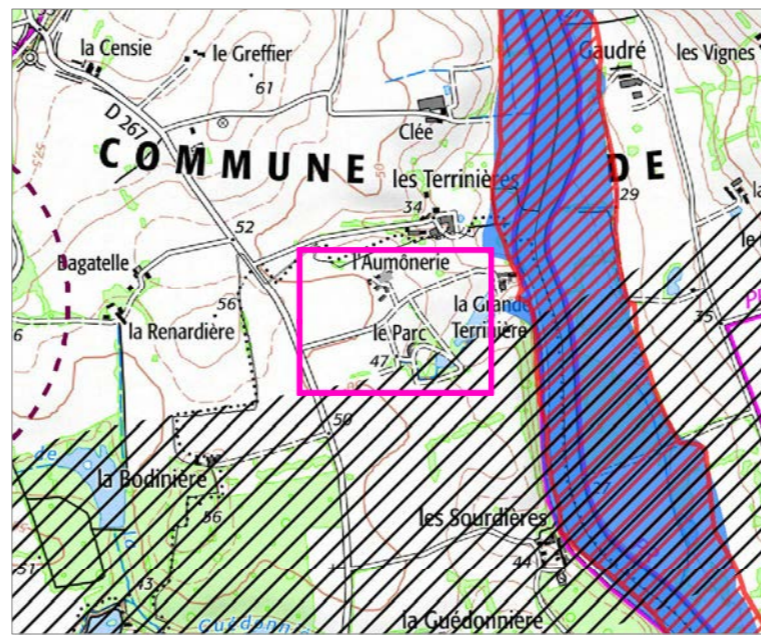


**Recensement des bâtiments autorisés
à changer de destination**

Identifiant du secteur : **001 MENIL**

Destinations ou sous-destinations retenues :

- | | |
|---|--|
| <input type="checkbox"/> Logement | <input type="checkbox"/> Hôtels |
| <input type="checkbox"/> Hébergement | <input type="checkbox"/> Autres hébergements touristiques |
| <input type="checkbox"/> Restauration | <input type="checkbox"/> Artisanat et commerce de détail |
| <input type="checkbox"/> Industrie | <input type="checkbox"/> Activité de service où s'effectue l'accueil d'une clientèle |
| <input type="checkbox"/> Entrepôt | <input type="checkbox"/> Equipements d'intérêt collectif et services publics |
| <input type="checkbox"/> Commerce de gros | <input type="checkbox"/> Cuisine dédiée à la vente en ligne |
| <input type="checkbox"/> Bureau | |



Cocher ici si le secteur ne comporte pas de bâtiment pouvant changer de destination

Si le secteur comporte des bâtiments pouvant changer de destination, merci de les numéroter sur le plan et de renseigner le tableau correspondant.

Si le secteur comporte plus de bâtiments à renseigner, merci de réimprimer cette page et de numéroter les bâtiments D, E, F, etc.

Fournir une photo de chaque bâtiment en la nommant selon son identifiant.
Exemple : La photo du bâtiment A de ce secteur se nommera "SECTEUR_l'aumônerie_A.jpg"

Bâtiment "A"

Oui Non

- Situé hors zones à risque (inondable, industriel et technologique etc.).....
- Situé à plus de 100m d'une exploitation agricole active ou ancienne.....
- Présente un intérêt architectural et patrimonial avéré.....
- Situé à moins de 100m d'une habitation de tiers existante
- D'une emprise au sol supérieure ou égale à 100 m².....
- Desservi par le réseau d'eau potable, d'électricité et une voirie de capacité suffisante pour la destination.....
- Desservi par une défense incendie aux normes.....
- Parcelle présentant une capacité de stationnement adaptée à la destination projetée.....

Bâtiment "B"

Oui Non

- Situé hors zones à risque (inondable, industriel et technologique etc.).....
- Situé à plus de 100m d'une exploitation agricole active ou ancienne.....
- Présente un intérêt architectural et patrimonial avéré.....
- Situé à moins de 100m d'une habitation de tiers existante
- D'une emprise au sol supérieure ou égale à 100 m².....
- Desservi par le réseau d'eau potable, d'électricité et une voirie de capacité suffisante pour la destination.....
- Desservi par une défense incendie aux normes.....
- Parcelle présentant une capacité de stationnement adaptée à la destination projetée.....

/// Périmètre des canalisations de transport de gaz
Atlas des Zones Inondables - Mayenne et ses affluents (2005)

En secteurs A3 et A4 seuls les changements de destination des moulins et anciens moulins vers une destination touristiques sont autorisés
En secteur Bv3 le changement de destination pour une nouvelle habitation est interdit

0 10 20 40 60 80 Mètres

1:2 000

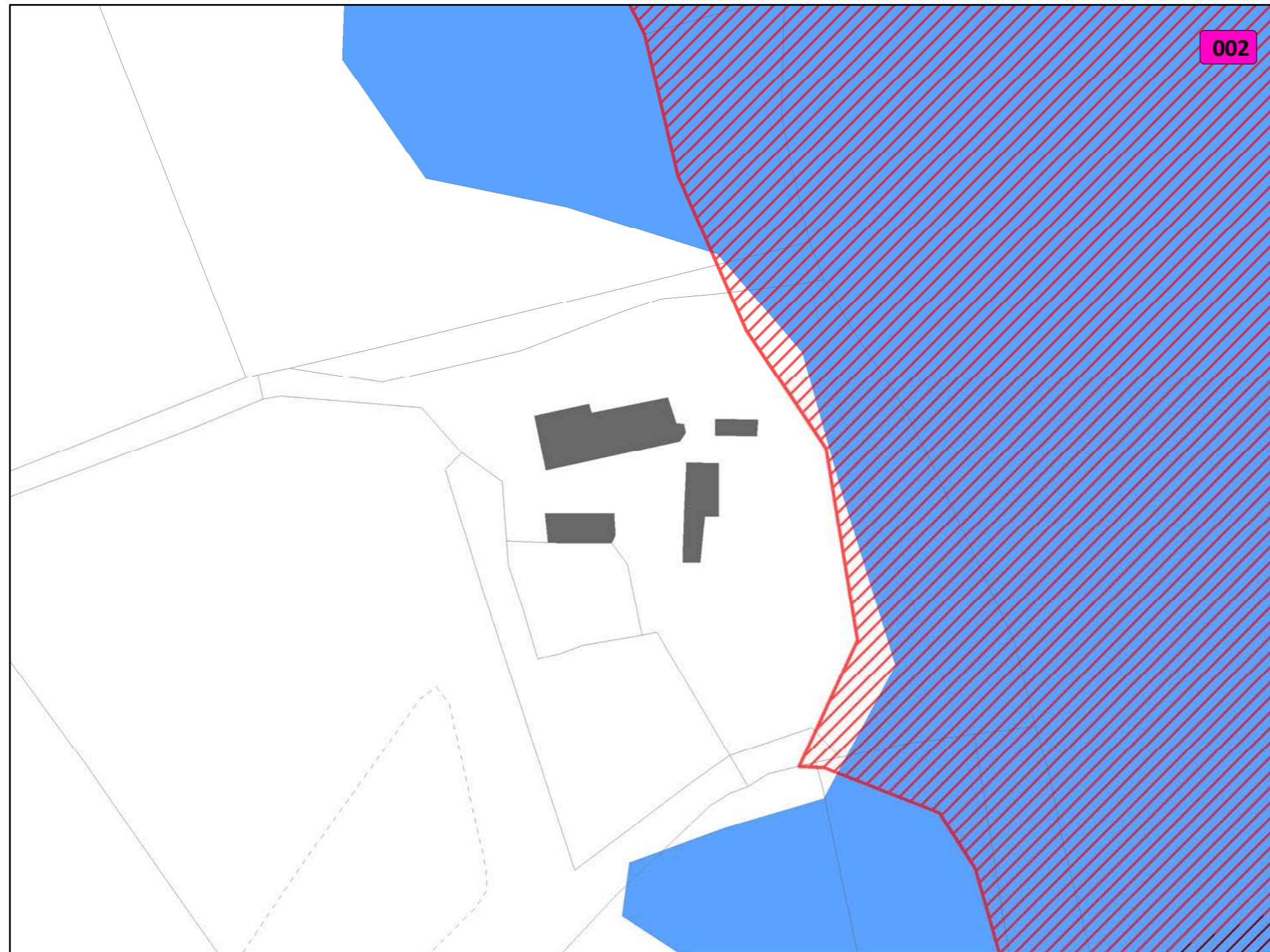
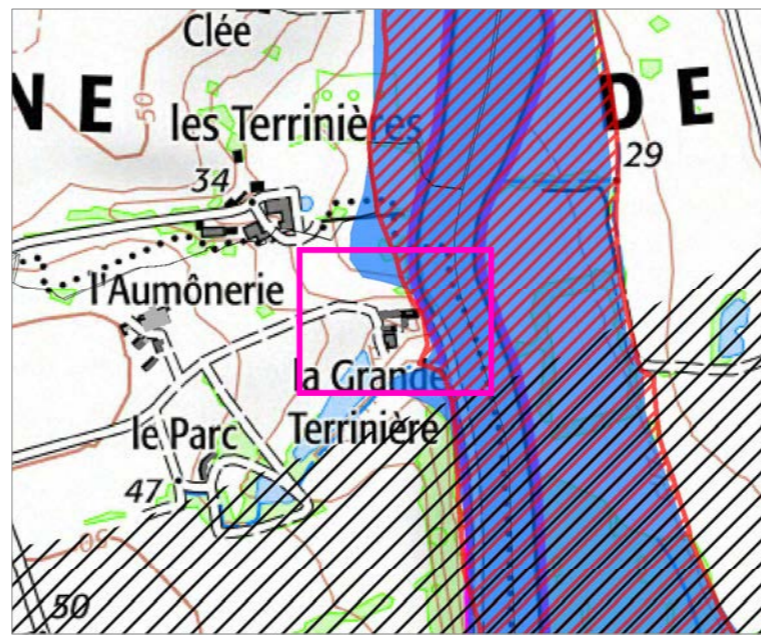


**Recensement des bâtiments autorisés
à changer de destination**

Identifiant du secteur : **002 MENIL**

Destinations ou sous-destinations retenues :

- | | |
|---|--|
| <input type="checkbox"/> Logement | <input type="checkbox"/> Hôtels |
| <input type="checkbox"/> Hébergement | <input type="checkbox"/> Autres hébergements touristiques |
| <input type="checkbox"/> Restauration | <input type="checkbox"/> Artisanat et commerce de détail |
| <input type="checkbox"/> Industrie | <input type="checkbox"/> Activité de service où s'effectue l'accueil d'une clientèle |
| <input type="checkbox"/> Entrepôt | <input type="checkbox"/> Equipements d'intérêt collectif et services publics |
| <input type="checkbox"/> Commerce de gros | <input type="checkbox"/> Cuisine dédiée à la vente en ligne |
| <input type="checkbox"/> Bureau | |



Cocher ici si le secteur ne comporte pas de bâtiment pouvant changer de destination

Si le secteur comporte des bâtiments pouvant changer de destination, merci de **les numéroter sur le plan et de renseigner le tableau correspondant.**

Si le secteur comporte plus de bâtiments à renseigner, merci de réimprimer cette page et de numéroter les bâtiments D, E, F, etc.

Fournir une photo de chaque bâtiment en la nommant selon son identifiant.

Exemple : La photo du bâtiment A de ce secteur se nommera "SECTEUR_la grande terrinière_A.jpg"

Bâtiment "A"	Oui	Non
Situé hors zones à risque (inondable, industriel et technologique etc.).....	<input type="checkbox"/>	<input type="checkbox"/>
Situé à plus de 100m d'une exploitation agricole active ou ancienne.....	<input type="checkbox"/>	<input type="checkbox"/>
Présente un intérêt architectural et patrimonial avéré.....	<input type="checkbox"/>	<input type="checkbox"/>
Situé à moins de 100m d'une habitation de tiers existante	<input type="checkbox"/>	<input type="checkbox"/>
D'une emprise au sol supérieure ou égale à 100 m ²	<input type="checkbox"/>	<input type="checkbox"/>
Desservi par le réseau d'eau potable, d'électricité et une voirie de capacité suffisante pour la destination.....	<input type="checkbox"/>	<input type="checkbox"/>
Desservi par une défense incendie aux normes.....	<input type="checkbox"/>	<input type="checkbox"/>
Parcelle présentant une capacité de stationnement adaptée à la destination projetée.....	<input type="checkbox"/>	<input type="checkbox"/>
Bâtiment "B"	Oui	Non
Situé hors zones à risque (inondable, industriel et technologique etc.).....	<input type="checkbox"/>	<input type="checkbox"/>
Situé à plus de 100m d'une exploitation agricole active ou ancienne.....	<input type="checkbox"/>	<input type="checkbox"/>
Présente un intérêt architectural et patrimonial avéré.....	<input type="checkbox"/>	<input type="checkbox"/>
Situé à moins de 100m d'une habitation de tiers existante	<input type="checkbox"/>	<input type="checkbox"/>
D'une emprise au sol supérieure ou égale à 100 m ²	<input type="checkbox"/>	<input type="checkbox"/>
Desservi par le réseau d'eau potable, d'électricité et une voirie de capacité suffisante pour la destination.....	<input type="checkbox"/>	<input type="checkbox"/>
Desservi par une défense incendie aux normes.....	<input type="checkbox"/>	<input type="checkbox"/>
Parcelle présentant une capacité de stationnement adaptée à la destination projetée.....	<input type="checkbox"/>	<input type="checkbox"/>

- Périmètre des canalisations de transport de gaz
- Atlas des Zones Inondables - Mayenne et ses affluents (2005)
- PPRI de Château-Gontier - Règlement**
- Zone rouge : secteurs à forte protection

En secteurs A3 et A4 seuls les changements de destination des moulins et anciens moulins vers une destination touristiques sont autorisés
En secteur Bv3 le changement de destination pour une nouvelle habitation est interdit

0 10 20 40
Mètres

1:1 000

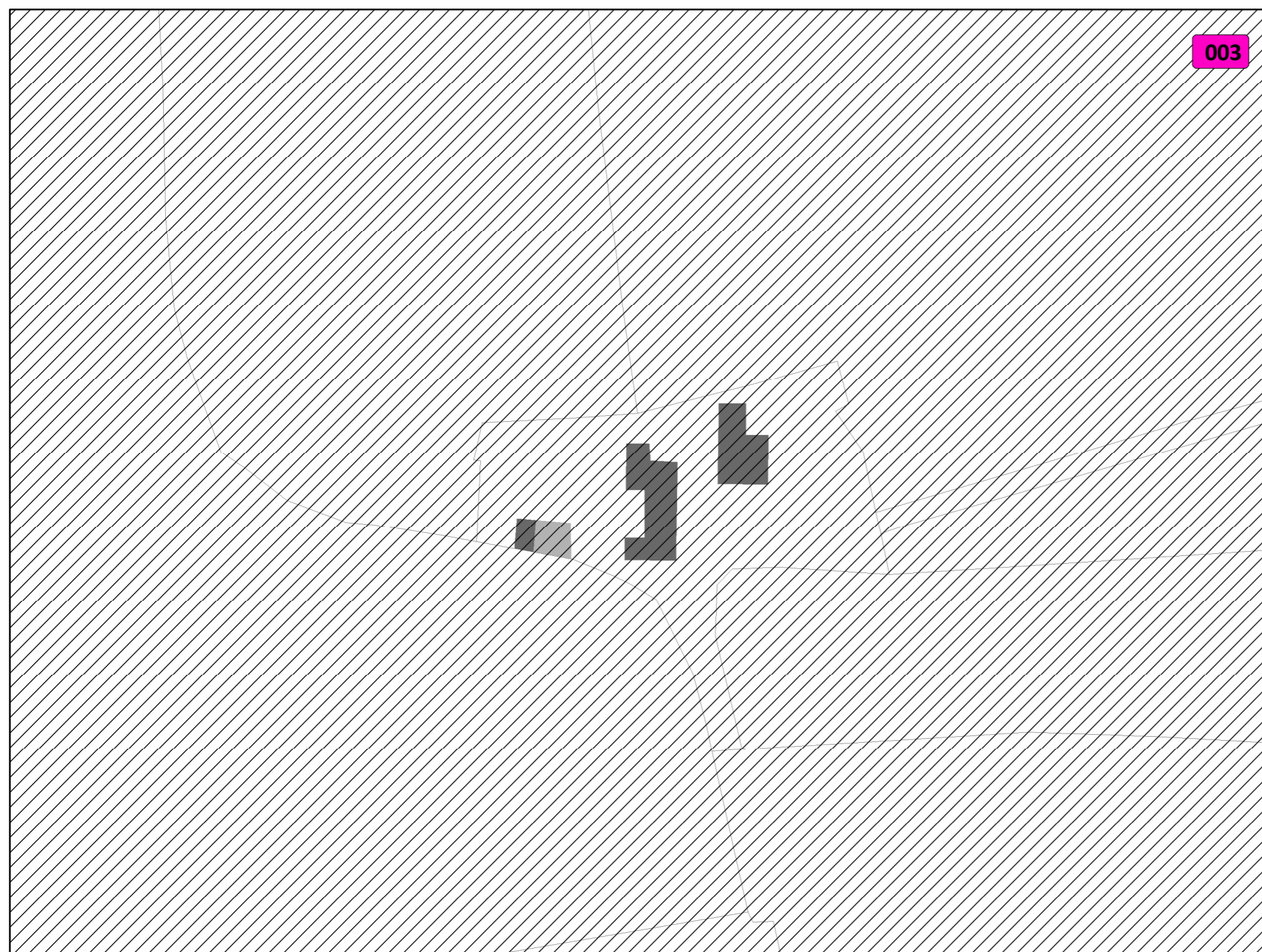
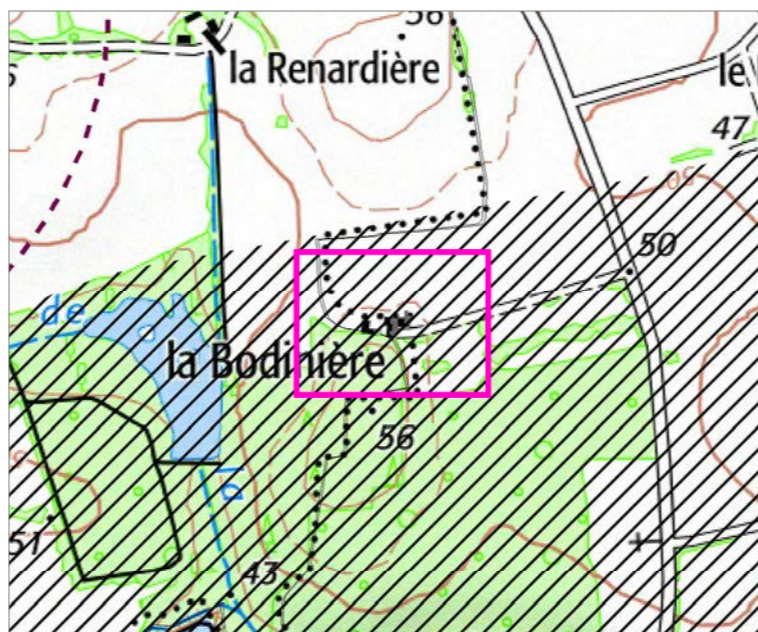


**Recensement des bâtiments autorisés
à changer de destination**

Identifiant du secteur : **003 MENIL**

Destinations ou sous-destinations retenues :

- | | |
|---|--|
| <input type="checkbox"/> Logement | <input type="checkbox"/> Hôtels |
| <input type="checkbox"/> Hébergement | <input type="checkbox"/> Autres hébergements touristiques |
| <input type="checkbox"/> Restauration | <input type="checkbox"/> Artisanat et commerce de détail |
| <input type="checkbox"/> Industrie | <input type="checkbox"/> Activité de service où s'effectue l'accueil d'une clientèle |
| <input type="checkbox"/> Entrepôt | <input type="checkbox"/> Equipements d'intérêt collectif et services publics |
| <input type="checkbox"/> Commerce de gros | <input type="checkbox"/> Cuisine dédiée à la vente en ligne |
| <input type="checkbox"/> Bureau | |



Cocher ici si le secteur ne comporte pas de bâtiment pouvant changer de destination

Si le secteur comporte des bâtiments pouvant changer de destination, merci de les numéroter sur le plan et de renseigner le tableau correspondant.

Si le secteur comporte plus de bâtiments à renseigner, merci de réimprimer cette page et de numéroter les bâtiments D, E, F, etc.

Fournir une photo de chaque bâtiment en la nommant selon son identifiant.

Exemple : La photo du bâtiment A de ce secteur se nommera "SECTEUR_la bodinière_A.jpg"

Bâtiment "A"	Oui	Non
Situé hors zones à risque (inondable, industriel et technologique etc.).....	<input type="checkbox"/>	<input type="checkbox"/>
Situé à plus de 100m d'une exploitation agricole active ou ancienne.....	<input type="checkbox"/>	<input type="checkbox"/>
Présente un intérêt architectural et patrimonial avéré.....	<input type="checkbox"/>	<input type="checkbox"/>
Situé à moins de 100m d'une habitation de tiers existante	<input type="checkbox"/>	<input type="checkbox"/>
D'une emprise au sol supérieure ou égale à 100 m ²	<input type="checkbox"/>	<input type="checkbox"/>
Desservi par le réseau d'eau potable, d'électricité et une voirie de capacité suffisante pour la destination.....	<input type="checkbox"/>	<input type="checkbox"/>
Desservi par une défense incendie aux normes.....	<input type="checkbox"/>	<input type="checkbox"/>
Parcelle présentant une capacité de stationnement adaptée à la destination projetée.....	<input type="checkbox"/>	<input type="checkbox"/>
Bâtiment "B"	Oui	Non
Situé hors zones à risque (inondable, industriel et technologique etc.).....	<input type="checkbox"/>	<input type="checkbox"/>
Situé à plus de 100m d'une exploitation agricole active ou ancienne.....	<input type="checkbox"/>	<input type="checkbox"/>
Présente un intérêt architectural et patrimonial avéré.....	<input type="checkbox"/>	<input type="checkbox"/>
Situé à moins de 100m d'une habitation de tiers existante	<input type="checkbox"/>	<input type="checkbox"/>
D'une emprise au sol supérieure ou égale à 100 m ²	<input type="checkbox"/>	<input type="checkbox"/>
Desservi par le réseau d'eau potable, d'électricité et une voirie de capacité suffisante pour la destination.....	<input type="checkbox"/>	<input type="checkbox"/>
Desservi par une défense incendie aux normes.....	<input type="checkbox"/>	<input type="checkbox"/>
Parcelle présentant une capacité de stationnement adaptée à la destination projetée.....	<input type="checkbox"/>	<input type="checkbox"/>

////// Périmètre des canalisations de transport de gaz

En secteurs A3 et A4 seuls les changements de destination des moulins et anciens moulins vers une destination touristiques sont autorisés
En secteur Bv3 le changement de destination pour une nouvelle habitation est interdit

0 10 20 40 Mètres

1:1 000

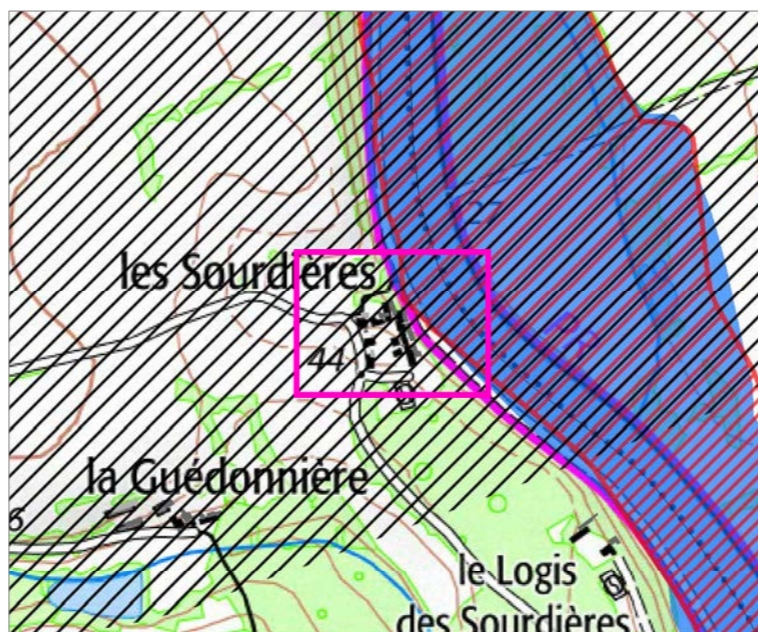


**Recensement des bâtiments autorisés
à changer de destination**

Identifiant du secteur : **004 MENIL**

Destinations ou sous-destinations retenues :

- | | |
|---|--|
| <input type="checkbox"/> Logement | <input type="checkbox"/> Hôtels |
| <input type="checkbox"/> Hébergement | <input type="checkbox"/> Autres hébergements touristiques |
| <input type="checkbox"/> Restauration | <input type="checkbox"/> Artisanat et commerce de détail |
| <input type="checkbox"/> Industrie | <input type="checkbox"/> Activité de service où s'effectue l'accueil d'une clientèle |
| <input type="checkbox"/> Entrepôt | <input type="checkbox"/> Equipements d'intérêt collectif et services publics |
| <input type="checkbox"/> Commerce de gros | <input type="checkbox"/> Cuisine dédiée à la vente en ligne |
| <input type="checkbox"/> Bureau | |



Cocher ici si le secteur ne comporte pas de bâtiment pouvant changer de destination

Si le secteur comporte des bâtiments pouvant changer de destination, merci de les numéroter sur le plan et de renseigner le tableau correspondant.

Si le secteur comporte plus de bâtiments à renseigner, merci de réimprimer cette page et de numéroter les bâtiments D, E, F, etc.

Fournir une photo de chaque bâtiment en la nommant selon son identifiant.

Exemple : La photo du bâtiment A de ce secteur se nommera "SECTEUR_les sourdières_A.jpg"

Bâtiment "A"	Oui	Non
Situé hors zones à risque (inondable, industriel et technologique etc.).....	<input type="checkbox"/>	<input type="checkbox"/>
Situé à plus de 100m d'une exploitation agricole active ou ancienne.....	<input type="checkbox"/>	<input type="checkbox"/>
Présente un intérêt architectural et patrimonial avéré.....	<input type="checkbox"/>	<input type="checkbox"/>
Situé à moins de 100m d'une habitation de tiers existante	<input type="checkbox"/>	<input type="checkbox"/>
D'une emprise au sol supérieure ou égale à 100 m ²	<input type="checkbox"/>	<input type="checkbox"/>
Desservi par le réseau d'eau potable, d'électricité et une voirie de capacité suffisante pour la destination.....	<input type="checkbox"/>	<input type="checkbox"/>
Desservi par une défense incendie aux normes.....	<input type="checkbox"/>	<input type="checkbox"/>
Parcelle présentant une capacité de stationnement adaptée à la destination projetée.....	<input type="checkbox"/>	<input type="checkbox"/>
Bâtiment "B"	Oui	Non
Situé hors zones à risque (inondable, industriel et technologique etc.).....	<input type="checkbox"/>	<input type="checkbox"/>
Situé à plus de 100m d'une exploitation agricole active ou ancienne.....	<input type="checkbox"/>	<input type="checkbox"/>
Présente un intérêt architectural et patrimonial avéré.....	<input type="checkbox"/>	<input type="checkbox"/>
Situé à moins de 100m d'une habitation de tiers existante	<input type="checkbox"/>	<input type="checkbox"/>
D'une emprise au sol supérieure ou égale à 100 m ²	<input type="checkbox"/>	<input type="checkbox"/>
Desservi par le réseau d'eau potable, d'électricité et une voirie de capacité suffisante pour la destination.....	<input type="checkbox"/>	<input type="checkbox"/>
Desservi par une défense incendie aux normes.....	<input type="checkbox"/>	<input type="checkbox"/>
Parcelle présentant une capacité de stationnement adaptée à la destination projetée.....	<input type="checkbox"/>	<input type="checkbox"/>

- Périmètre des canalisations de transport de gaz
- Atlas des Zones Inondables - Mayenne et ses affluents (2005)
- PPRI de Château-Gontier - Règlement**
- Zone rouge : secteurs à forte protection

En secteurs A3 et A4 seuls les changements de destination des moulins et anciens moulins vers une destination touristiques sont autorisés
En secteur Bv3 le changement de destination pour une nouvelle habitation est interdit

0 10 20 40
Mètres

1:1 000

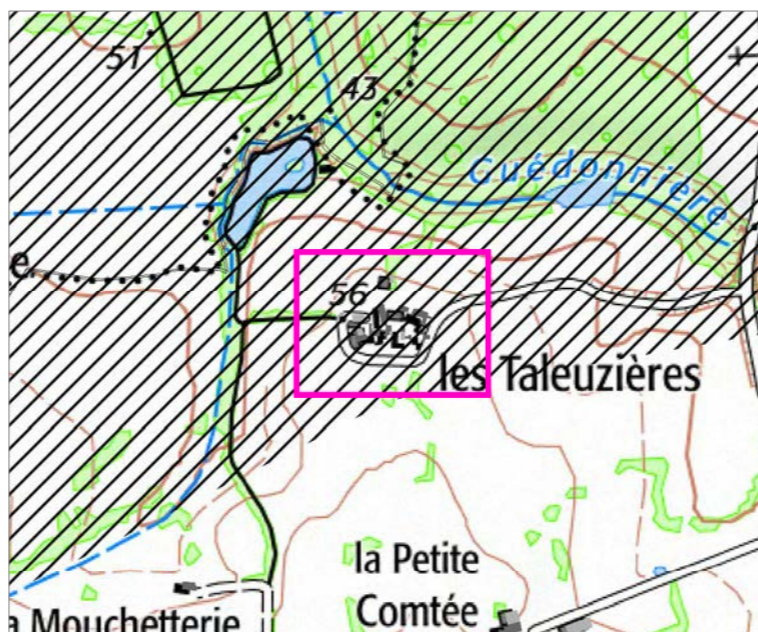


**Recensement des bâtiments autorisés
à changer de destination**

Identifiant du secteur : **005 MENIL**

Destinations ou sous-destinations retenues :

- Logement
- Hébergement
- Restauration
- Industrie
- Entrepôt
- Commerce de gros
- Bureau
- Hôtels
- Autres hébergements touristiques
- Artisanat et commerce de détail
- Activité de service où s'effectue l'accueil d'une clientèle
- Equipements d'intérêt collectif et services publics
- Cuisine dédiée à la vente en ligne



Cocher ici si le secteur ne comporte pas de bâtiment pouvant changer de destination

Si le secteur comporte des bâtiments pouvant changer de destination, merci de les numéroter sur le plan et de renseigner le tableau correspondant.

Si le secteur comporte plus de bâtiments à renseigner, merci de réimprimer cette page et de numéroter les bâtiments D, E, F, etc.

Fournir une photo de chaque bâtiment en la nommant selon son identifiant.
Exemple : La photo du bâtiment A de ce secteur se nommera "SECTEUR_les taleuzières_A.jpg"

Bâtiment "A"

	Oui	Non
Situé hors zones à risque (inondable, industriel et technologique etc.).....	<input type="checkbox"/>	<input type="checkbox"/>
Situé à plus de 100m d'une exploitation agricole active ou ancienne.....	<input type="checkbox"/>	<input type="checkbox"/>
Présente un intérêt architectural et patrimonial avéré.....	<input type="checkbox"/>	<input type="checkbox"/>
Situé à moins de 100m d'une habitation de tiers existante	<input type="checkbox"/>	<input type="checkbox"/>
D'une emprise au sol supérieure ou égale à 100 m ²	<input type="checkbox"/>	<input type="checkbox"/>
Desservi par le réseau d'eau potable, d'électricité et une voirie de capacité suffisante pour la destination.....	<input type="checkbox"/>	<input type="checkbox"/>
Desservi par une défense incendie aux normes.....	<input type="checkbox"/>	<input type="checkbox"/>
Parcelle présentant une capacité de stationnement adaptée à la destination projetée.....	<input type="checkbox"/>	<input type="checkbox"/>

Bâtiment "B"

	Oui	Non
Situé hors zones à risque (inondable, industriel et technologique etc.).....	<input type="checkbox"/>	<input type="checkbox"/>
Situé à plus de 100m d'une exploitation agricole active ou ancienne.....	<input type="checkbox"/>	<input type="checkbox"/>
Présente un intérêt architectural et patrimonial avéré.....	<input type="checkbox"/>	<input type="checkbox"/>
Situé à moins de 100m d'une habitation de tiers existante	<input type="checkbox"/>	<input type="checkbox"/>
D'une emprise au sol supérieure ou égale à 100 m ²	<input type="checkbox"/>	<input type="checkbox"/>
Desservi par le réseau d'eau potable, d'électricité et une voirie de capacité suffisante pour la destination.....	<input type="checkbox"/>	<input type="checkbox"/>
Desservi par une défense incendie aux normes.....	<input type="checkbox"/>	<input type="checkbox"/>
Parcelle présentant une capacité de stationnement adaptée à la destination projetée.....	<input type="checkbox"/>	<input type="checkbox"/>

////// Périmètre des canalisations de transport de gaz

En secteurs A3 et A4 seuls les changements de destination des moulins et anciens moulins vers une destination touristiques sont autorisés
En secteur Bv3 le changement de destination pour une nouvelle habitation est interdit

0 10 20 40 Mètres

1:1 000



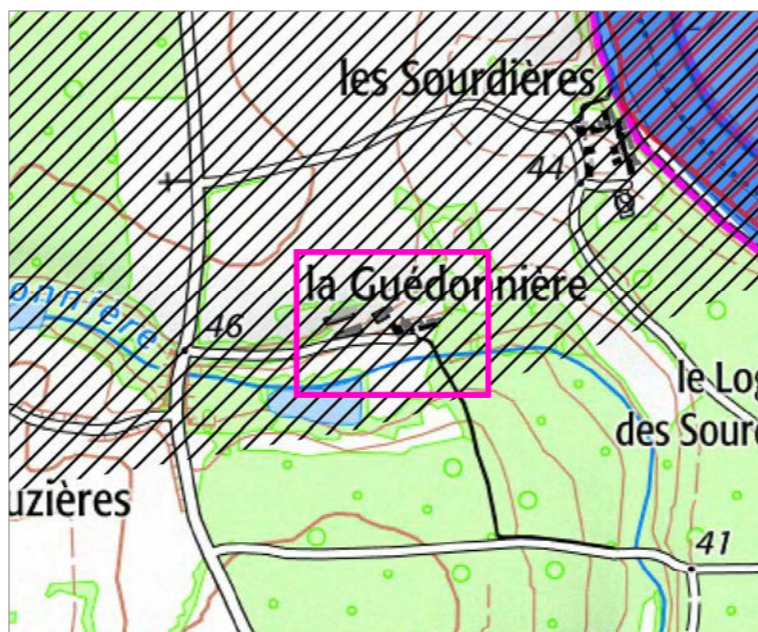


**Recensement des bâtiments autorisés
à changer de destination**

Identifiant du secteur : **006 MENIL**

Destinations ou sous-destinations retenues :

- | | |
|---|--|
| <input type="checkbox"/> Logement | <input type="checkbox"/> Hôtels |
| <input type="checkbox"/> Hébergement | <input type="checkbox"/> Autres hébergements touristiques |
| <input type="checkbox"/> Restauration | <input type="checkbox"/> Artisanat et commerce de détail |
| <input type="checkbox"/> Industrie | <input type="checkbox"/> Activité de service où s'effectue l'accueil d'une clientèle |
| <input type="checkbox"/> Entrepôt | <input type="checkbox"/> Equipements d'intérêt collectif et services publics |
| <input type="checkbox"/> Commerce de gros | <input type="checkbox"/> Cuisine dédiée à la vente en ligne |
| <input type="checkbox"/> Bureau | |



Cocher ici si le secteur ne comporte pas de bâtiment pouvant changer de destination

Si le secteur comporte des bâtiments pouvant changer de destination, merci de les numéroter sur le plan et de renseigner le tableau correspondant.

Si le secteur comporte plus de bâtiments à renseigner, merci de réimprimer cette page et de numéroter les bâtiments D, E, F, etc.

Fournir une photo de chaque bâtiment en la nommant selon son identifiant.

Exemple : La photo du bâtiment A de ce secteur se nommera "SECTEUR_la guédonnière_A.jpg"

Bâtiment "A"	Oui	Non
Situé hors zones à risque (inondable, industriel et technologique etc.).....	<input type="checkbox"/>	<input type="checkbox"/>
Situé à plus de 100m d'une exploitation agricole active ou ancienne.....	<input type="checkbox"/>	<input type="checkbox"/>
Présente un intérêt architectural et patrimonial avéré.....	<input type="checkbox"/>	<input type="checkbox"/>
Situé à moins de 100m d'une habitation de tiers existante	<input type="checkbox"/>	<input type="checkbox"/>
D'une emprise au sol supérieure ou égale à 100 m ²	<input type="checkbox"/>	<input type="checkbox"/>
Desservi par le réseau d'eau potable, d'électricité et une voirie de capacité suffisante pour la destination.....	<input type="checkbox"/>	<input type="checkbox"/>
Desservi par une défense incendie aux normes.....	<input type="checkbox"/>	<input type="checkbox"/>
Parcelle présentant une capacité de stationnement adaptée à la destination projetée.....	<input type="checkbox"/>	<input type="checkbox"/>
Bâtiment "B"	Oui	Non
Situé hors zones à risque (inondable, industriel et technologique etc.).....	<input type="checkbox"/>	<input type="checkbox"/>
Situé à plus de 100m d'une exploitation agricole active ou ancienne.....	<input type="checkbox"/>	<input type="checkbox"/>
Présente un intérêt architectural et patrimonial avéré.....	<input type="checkbox"/>	<input type="checkbox"/>
Situé à moins de 100m d'une habitation de tiers existante	<input type="checkbox"/>	<input type="checkbox"/>
D'une emprise au sol supérieure ou égale à 100 m ²	<input type="checkbox"/>	<input type="checkbox"/>
Desservi par le réseau d'eau potable, d'électricité et une voirie de capacité suffisante pour la destination.....	<input type="checkbox"/>	<input type="checkbox"/>
Desservi par une défense incendie aux normes.....	<input type="checkbox"/>	<input type="checkbox"/>
Parcelle présentant une capacité de stationnement adaptée à la destination projetée.....	<input type="checkbox"/>	<input type="checkbox"/>

////// Périmètre des canalisations de transport de gaz

En secteurs A3 et A4 seuls les changements de destination des moulins et anciens moulins vers une destination touristiques sont autorisés
En secteur Bv3 le changement de destination pour une nouvelle habitation est interdit

0 10 20 40 Mètres

1:1 000

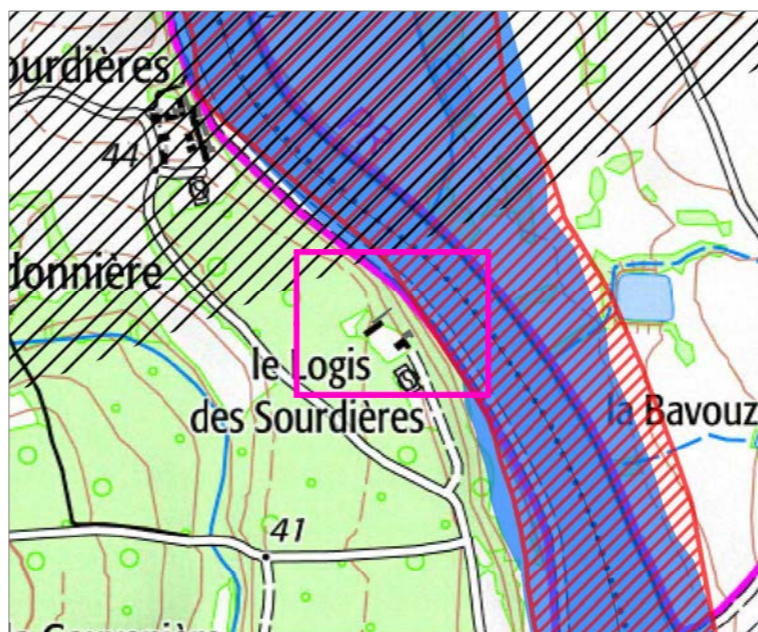


**Recensement des bâtiments autorisés
à changer de destination**

Identifiant du secteur : **007 MENIL**

Destinations ou sous-destinations retenues :

- | | |
|---|--|
| <input type="checkbox"/> Logement | <input type="checkbox"/> Hôtels |
| <input type="checkbox"/> Hébergement | <input type="checkbox"/> Autres hébergements touristiques |
| <input type="checkbox"/> Restauration | <input type="checkbox"/> Artisanat et commerce de détail |
| <input type="checkbox"/> Industrie | <input type="checkbox"/> Activité de service où s'effectue l'accueil d'une clientèle |
| <input type="checkbox"/> Entrepôt | <input type="checkbox"/> Equipements d'intérêt collectif et services publics |
| <input type="checkbox"/> Commerce de gros | <input type="checkbox"/> Cuisine dédiée à la vente en ligne |
| <input type="checkbox"/> Bureau | |



Cocher ici si le secteur ne comporte pas de bâtiment pouvant changer de destination

Si le secteur comporte des bâtiments pouvant changer de destination, merci de **les numéroter sur le plan et de renseigner le tableau correspondant.**

Si le secteur comporte plus de bâtiments à renseigner, merci de réimprimer cette page et de numéroter les bâtiments D, E, F, etc.

Fournir une photo de chaque bâtiment en la nommant selon son identifiant.

Exemple : La photo du bâtiment A de ce secteur se nommera "SECTEUR_le logis des sourdières_A.jpg"

Bâtiment "A"	Oui	Non
Situé hors zones à risque (inondable, industriel et technologique etc.).....	<input type="checkbox"/>	<input type="checkbox"/>
Situé à plus de 100m d'une exploitation agricole active ou ancienne.....	<input type="checkbox"/>	<input type="checkbox"/>
Présente un intérêt architectural et patrimonial avéré.....	<input type="checkbox"/>	<input type="checkbox"/>
Situé à moins de 100m d'une habitation de tiers existante	<input type="checkbox"/>	<input type="checkbox"/>
D'une emprise au sol supérieure ou égale à 100 m ²	<input type="checkbox"/>	<input type="checkbox"/>
Desservi par le réseau d'eau potable, d'électricité et une voirie de capacité suffisante pour la destination.....	<input type="checkbox"/>	<input type="checkbox"/>
Desservi par une défense incendie aux normes.....	<input type="checkbox"/>	<input type="checkbox"/>
Parcelle présentant une capacité de stationnement adaptée à la destination projetée.....	<input type="checkbox"/>	<input type="checkbox"/>
Bâtiment "B"	Oui	Non
Situé hors zones à risque (inondable, industriel et technologique etc.).....	<input type="checkbox"/>	<input type="checkbox"/>
Situé à plus de 100m d'une exploitation agricole active ou ancienne.....	<input type="checkbox"/>	<input type="checkbox"/>
Présente un intérêt architectural et patrimonial avéré.....	<input type="checkbox"/>	<input type="checkbox"/>
Situé à moins de 100m d'une habitation de tiers existante	<input type="checkbox"/>	<input type="checkbox"/>
D'une emprise au sol supérieure ou égale à 100 m ²	<input type="checkbox"/>	<input type="checkbox"/>
Desservi par le réseau d'eau potable, d'électricité et une voirie de capacité suffisante pour la destination.....	<input type="checkbox"/>	<input type="checkbox"/>
Desservi par une défense incendie aux normes.....	<input type="checkbox"/>	<input type="checkbox"/>
Parcelle présentant une capacité de stationnement adaptée à la destination projetée.....	<input type="checkbox"/>	<input type="checkbox"/>

- Périmètre des canalisations de transport de gaz
- Atlas des Zones Inondables - Mayenne et ses affluents (2005)
- PPRI de Château-Gontier - Règlement**
- Zone rouge : secteurs à forte protection

En secteurs A3 et A4 seuls les changements de destination des moulins et anciens moulins vers une destination touristiques sont autorisés
En secteur Bv3 le changement de destination pour une nouvelle habitation est interdit

0 10 20 40
Mètres

1:1 000

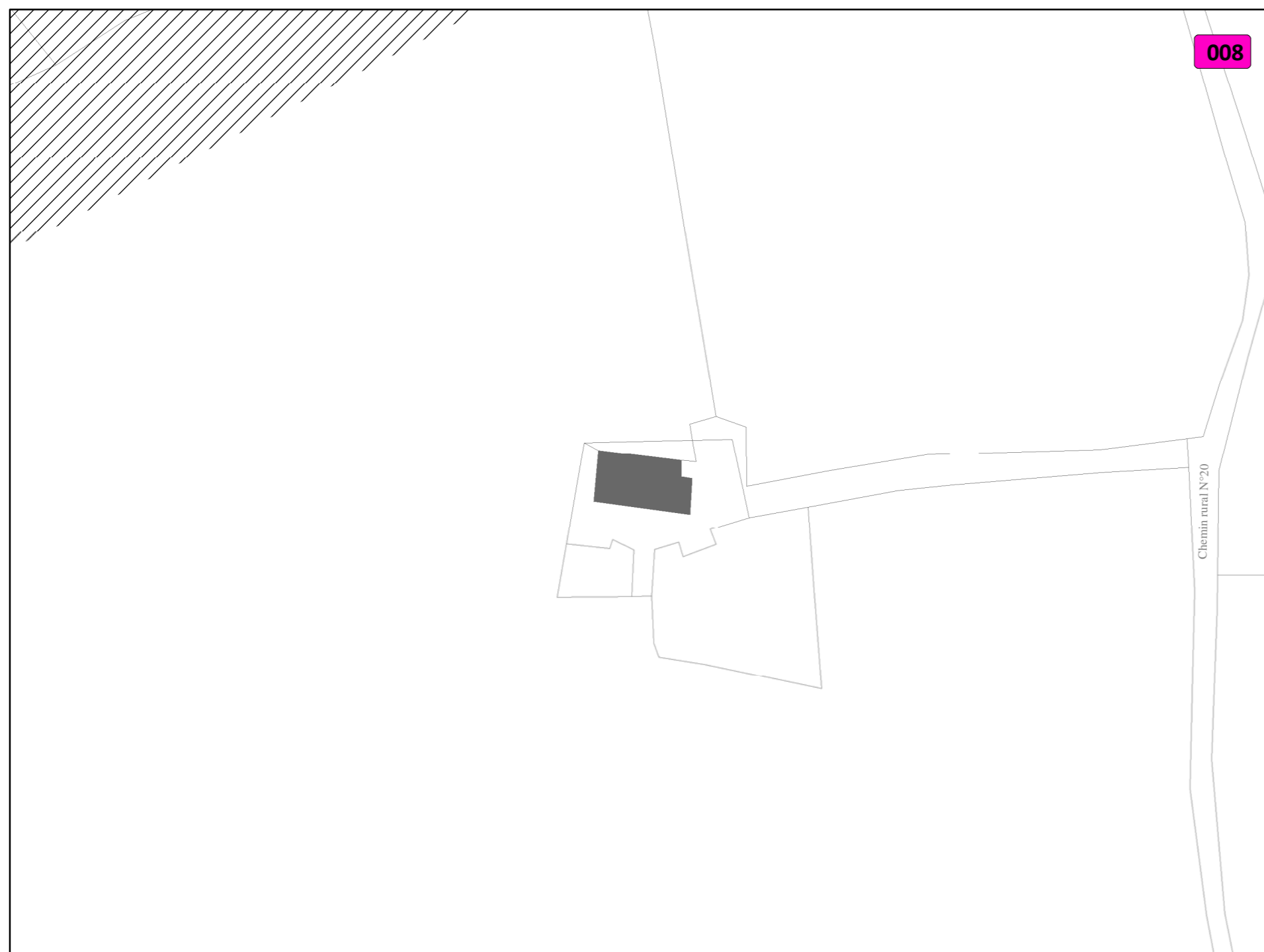
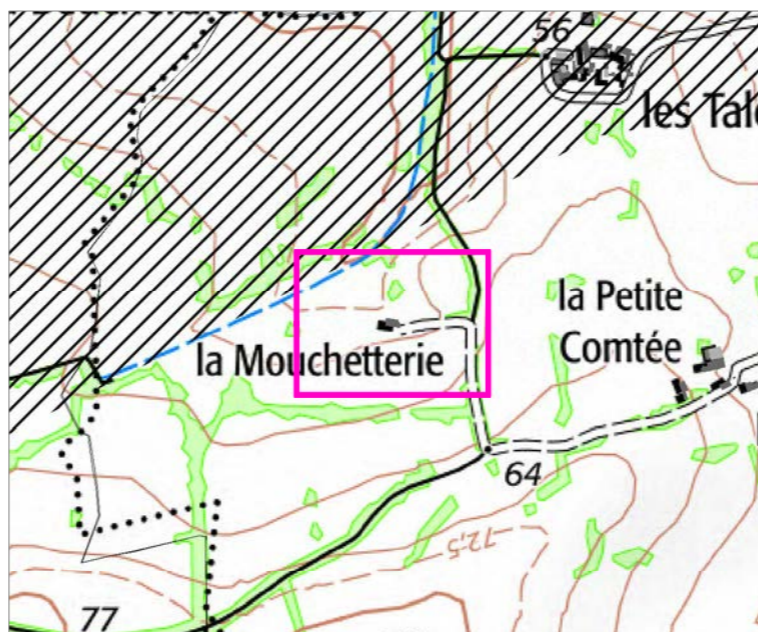


**Recensement des bâtiments autorisés
à changer de destination**

Identifiant du secteur : **008 MENIL**

Destinations ou sous-destinations retenues :

- | | |
|---|--|
| <input type="checkbox"/> Logement | <input type="checkbox"/> Hôtels |
| <input type="checkbox"/> Hébergement | <input type="checkbox"/> Autres hébergements touristiques |
| <input type="checkbox"/> Restauration | <input type="checkbox"/> Artisanat et commerce de détail |
| <input type="checkbox"/> Industrie | <input type="checkbox"/> Activité de service où s'effectue l'accueil d'une clientèle |
| <input type="checkbox"/> Entrepôt | <input type="checkbox"/> Equipements d'intérêt collectif et services publics |
| <input type="checkbox"/> Commerce de gros | <input type="checkbox"/> Cuisine dédiée à la vente en ligne |
| <input type="checkbox"/> Bureau | |



Cocher ici si le secteur ne comporte pas de bâtiment pouvant changer de destination

Si le secteur comporte des bâtiments pouvant changer de destination, merci de **les numéroter sur le plan et de renseigner le tableau correspondant.**

Si le secteur comporte plus de bâtiments à renseigner, merci de réimprimer cette page et de numéroter les bâtiments D, E, F, etc.

Fournir une photo de chaque bâtiment en la nommant selon son identifiant.

Exemple : La photo du bâtiment A de ce secteur se nommera "SECTEUR_la mouchetterie_A.jpg"

Bâtiment "A"

- | | Oui | Non |
|---|--------------------------|--------------------------|
| Situé hors zones à risque (inondable, industriel et technologique etc.)..... | <input type="checkbox"/> | <input type="checkbox"/> |
| Situé à plus de 100m d'une exploitation agricole active ou ancienne..... | <input type="checkbox"/> | <input type="checkbox"/> |
| Présente un intérêt architectural et patrimonial avéré..... | <input type="checkbox"/> | <input type="checkbox"/> |
| Situé à moins de 100m d'une habitation de tiers existante | <input type="checkbox"/> | <input type="checkbox"/> |
| D'une emprise au sol supérieure ou égale à 100 m ² | <input type="checkbox"/> | <input type="checkbox"/> |
| Desservi par le réseau d'eau potable, d'électricité et une voirie de capacité suffisante pour la destination..... | <input type="checkbox"/> | <input type="checkbox"/> |
| Desservi par une défense incendie aux normes..... | <input type="checkbox"/> | <input type="checkbox"/> |
| Parcelle présentant une capacité de stationnement adaptée à la destination projetée..... | <input type="checkbox"/> | <input type="checkbox"/> |

Bâtiment "B"

- | | Oui | Non |
|---|--------------------------|--------------------------|
| Situé hors zones à risque (inondable, industriel et technologique etc.)..... | <input type="checkbox"/> | <input type="checkbox"/> |
| Situé à plus de 100m d'une exploitation agricole active ou ancienne..... | <input type="checkbox"/> | <input type="checkbox"/> |
| Présente un intérêt architectural et patrimonial avéré..... | <input type="checkbox"/> | <input type="checkbox"/> |
| Situé à moins de 100m d'une habitation de tiers existante | <input type="checkbox"/> | <input type="checkbox"/> |
| D'une emprise au sol supérieure ou égale à 100 m ² | <input type="checkbox"/> | <input type="checkbox"/> |
| Desservi par le réseau d'eau potable, d'électricité et une voirie de capacité suffisante pour la destination..... | <input type="checkbox"/> | <input type="checkbox"/> |
| Desservi par une défense incendie aux normes..... | <input type="checkbox"/> | <input type="checkbox"/> |
| Parcelle présentant une capacité de stationnement adaptée à la destination projetée..... | <input type="checkbox"/> | <input type="checkbox"/> |

////// Périmètre des canalisations de transport de gaz

En secteurs A3 et A4 seuls les changements de destination des moulins et anciens moulins vers une destination touristiques sont autorisés
En secteur Bv3 le changement de destination pour une nouvelle habitation est interdit

0 10 20 40
Mètres

1:1 000

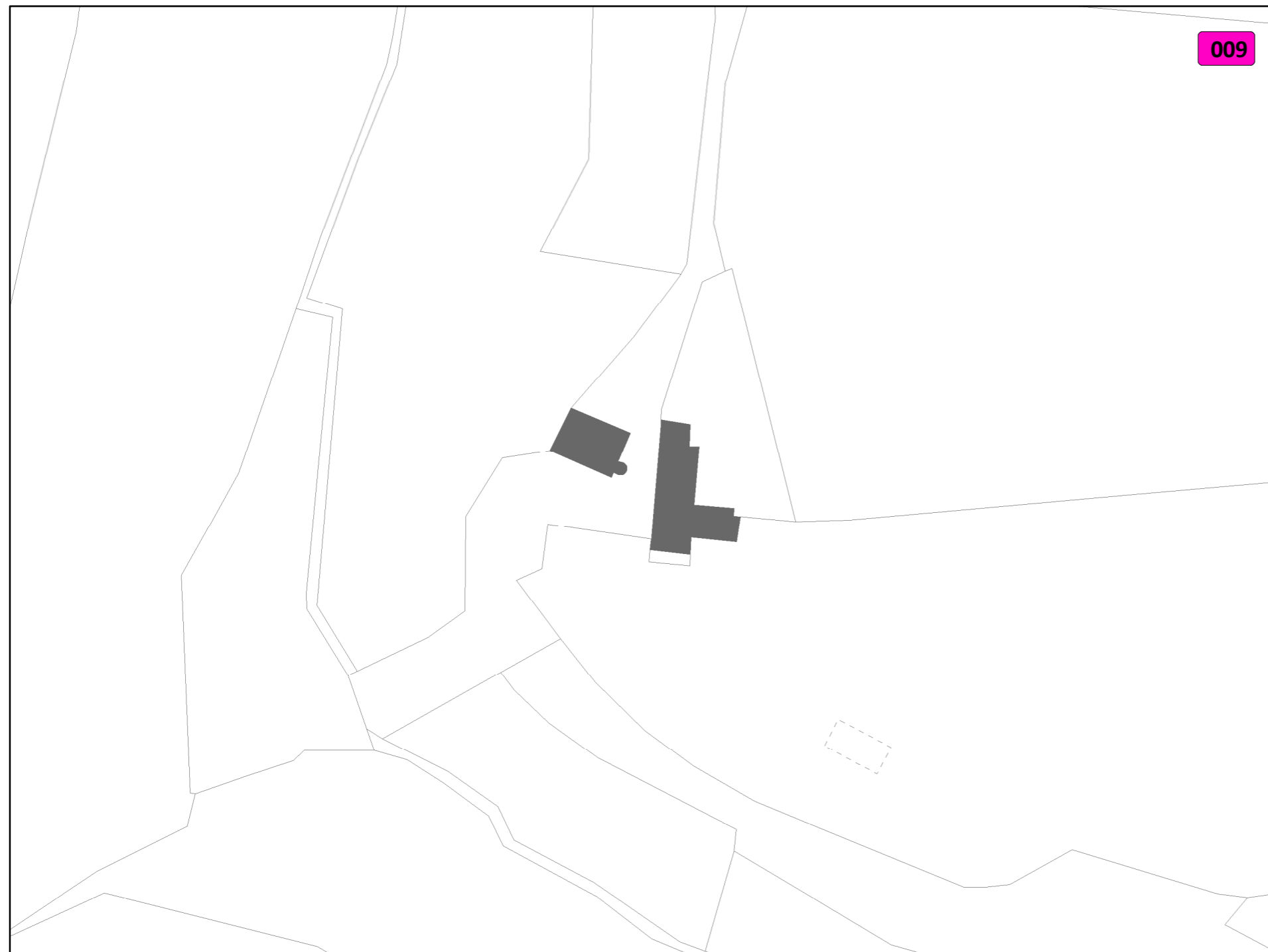
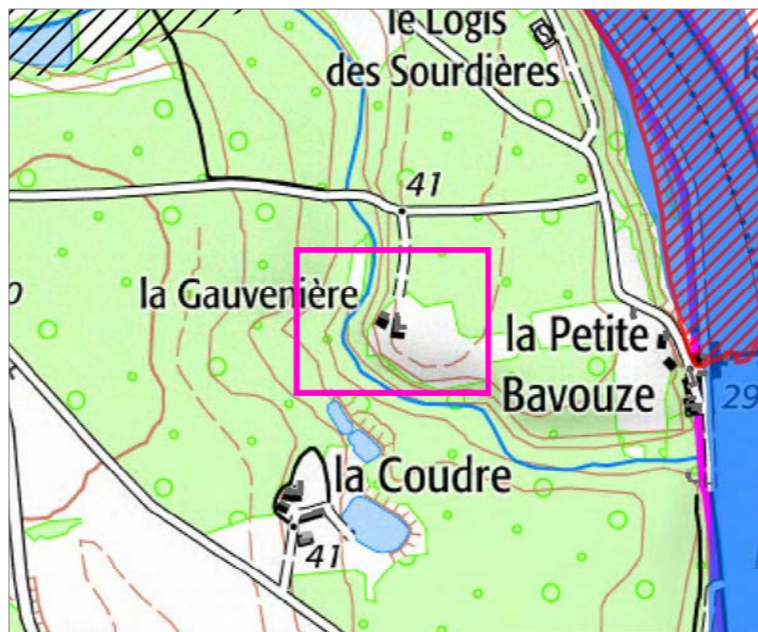


**Recensement des bâtiments autorisés
à changer de destination**

Identifiant du secteur : **009 MENIL**

Destinations ou sous-destinations retenues :

- | | |
|---|--|
| <input type="checkbox"/> Logement | <input type="checkbox"/> Hôtels |
| <input type="checkbox"/> Hébergement | <input type="checkbox"/> Autres hébergements touristiques |
| <input type="checkbox"/> Restauration | <input type="checkbox"/> Artisanat et commerce de détail |
| <input type="checkbox"/> Industrie | <input type="checkbox"/> Activité de service où s'effectue l'accueil d'une clientèle |
| <input type="checkbox"/> Entrepôt | <input type="checkbox"/> Equipements d'intérêt collectif et services publics |
| <input type="checkbox"/> Commerce de gros | <input type="checkbox"/> Cuisine dédiée à la vente en ligne |
| <input type="checkbox"/> Bureau | |



Cocher ici si le secteur ne comporte pas de bâtiment pouvant changer de destination

Si le secteur comporte des bâtiments pouvant changer de destination, merci de les numéroter sur le plan et de renseigner le tableau correspondant.

Si le secteur comporte plus de bâtiments à renseigner, merci de réimprimer cette page et de numéroter les bâtiments D, E, F, etc.

Fournir une photo de chaque bâtiment en la nommant selon son identifiant.
Exemple : La photo du bâtiment A de ce secteur se nommera "SECTEUR_la gauvèrière_A.jpg"

Bâtiment "A"	Oui	Non
Situé hors zones à risque (inondable, industriel et technologique etc.).....	<input type="checkbox"/>	<input type="checkbox"/>
Situé à plus de 100m d'une exploitation agricole active ou ancienne.....	<input type="checkbox"/>	<input type="checkbox"/>
Présente un intérêt architectural et patrimonial avéré.....	<input type="checkbox"/>	<input type="checkbox"/>
Situé à moins de 100m d'une habitation de tiers existante	<input type="checkbox"/>	<input type="checkbox"/>
D'une emprise au sol supérieure ou égale à 100 m ²	<input type="checkbox"/>	<input type="checkbox"/>
Desservi par le réseau d'eau potable, d'électricité et une voirie de capacité suffisante pour la destination.....	<input type="checkbox"/>	<input type="checkbox"/>
Desservi par une défense incendie aux normes.....	<input type="checkbox"/>	<input type="checkbox"/>
Parcelle présentant une capacité de stationnement adaptée à la destination projetée.....	<input type="checkbox"/>	<input type="checkbox"/>
Bâtiment "B"	Oui	Non
Situé hors zones à risque (inondable, industriel et technologique etc.).....	<input type="checkbox"/>	<input type="checkbox"/>
Situé à plus de 100m d'une exploitation agricole active ou ancienne.....	<input type="checkbox"/>	<input type="checkbox"/>
Présente un intérêt architectural et patrimonial avéré.....	<input type="checkbox"/>	<input type="checkbox"/>
Situé à moins de 100m d'une habitation de tiers existante	<input type="checkbox"/>	<input type="checkbox"/>
D'une emprise au sol supérieure ou égale à 100 m ²	<input type="checkbox"/>	<input type="checkbox"/>
Desservi par le réseau d'eau potable, d'électricité et une voirie de capacité suffisante pour la destination.....	<input type="checkbox"/>	<input type="checkbox"/>
Desservi par une défense incendie aux normes.....	<input type="checkbox"/>	<input type="checkbox"/>
Parcelle présentant une capacité de stationnement adaptée à la destination projetée.....	<input type="checkbox"/>	<input type="checkbox"/>

En secteurs A3 et A4 seuls les changements de destination des moulins et anciens moulins vers une destination touristiques sont autorisés
En secteur Bv3 le changement de destination pour une nouvelle habitation est interdit

0 10 20 40 Mètres

1:1 000

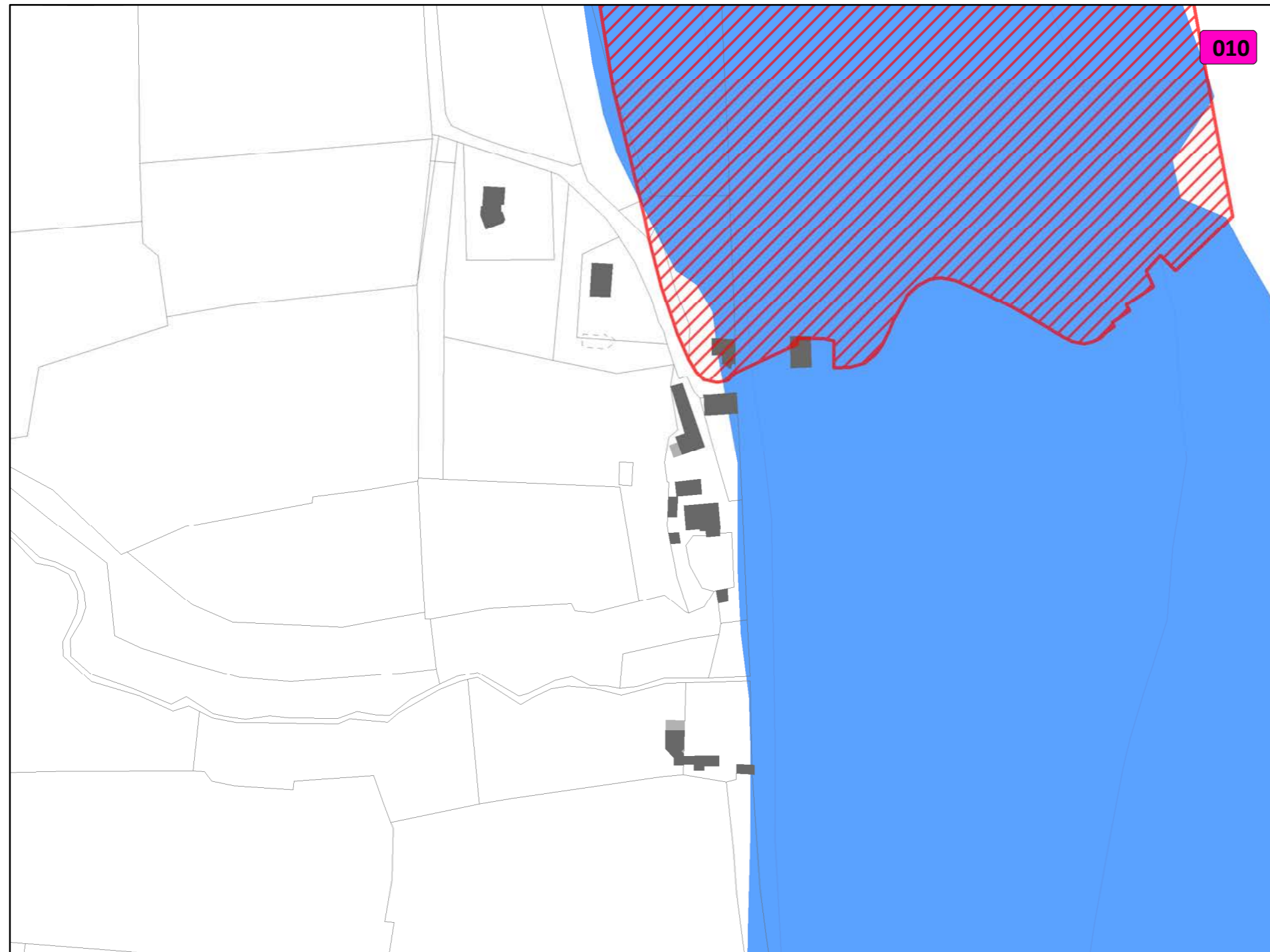
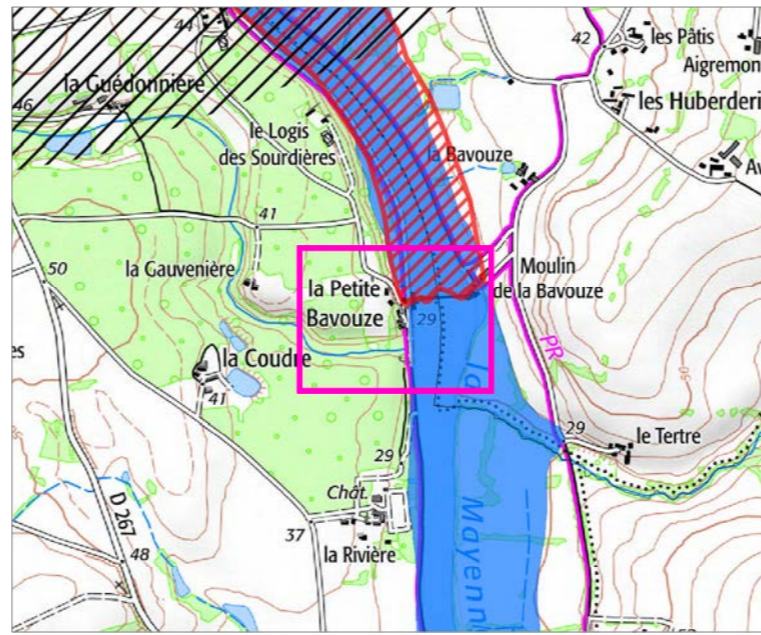


**Recensement des bâtiments autorisés
à changer de destination**

Identifiant du secteur : **010 MENIL**

Destinations ou sous-destinations retenues :

- | | |
|---|--|
| <input type="checkbox"/> Logement | <input type="checkbox"/> Hôtels |
| <input type="checkbox"/> Hébergement | <input type="checkbox"/> Autres hébergements touristiques |
| <input type="checkbox"/> Restauration | <input type="checkbox"/> Artisanat et commerce de détail |
| <input type="checkbox"/> Industrie | <input type="checkbox"/> Activité de service où s'effectue l'accueil d'une clientèle |
| <input type="checkbox"/> Entrepôt | <input type="checkbox"/> Equipements d'intérêt collectif et services publics |
| <input type="checkbox"/> Commerce de gros | <input type="checkbox"/> Cuisine dédiée à la vente en ligne |
| <input type="checkbox"/> Bureau | |



Cocher ici si le secteur ne comporte pas de bâtiment pouvant changer de destination

Si le secteur comporte des bâtiments pouvant changer de destination, merci de **les numéroter sur le plan et de renseigner le tableau correspondant.**

Si le secteur comporte plus de bâtiments à renseigner, merci de réimprimer cette page et de numéroter les bâtiments D, E, F, etc.

Fournir une photo de chaque bâtiment en la nommant selon son identifiant.

Exemple : La photo du bâtiment A de ce secteur se nommera

"SECTEUR_la bavouze_A.jpg"

Bâtiment "A"

- | | Oui | Non |
|---|--------------------------|--------------------------|
| Situé hors zones à risque (inondable, industriel et technologique etc.)..... | <input type="checkbox"/> | <input type="checkbox"/> |
| Situé à plus de 100m d'une exploitation agricole active ou ancienne..... | <input type="checkbox"/> | <input type="checkbox"/> |
| Présente un intérêt architectural et patrimonial avéré..... | <input type="checkbox"/> | <input type="checkbox"/> |
| Situé à moins de 100m d'une habitation de tiers existante | <input type="checkbox"/> | <input type="checkbox"/> |
| D'une emprise au sol supérieure ou égale à 100 m ² | <input type="checkbox"/> | <input type="checkbox"/> |
| Desservi par le réseau d'eau potable, d'électricité et une voirie de capacité suffisante pour la destination..... | <input type="checkbox"/> | <input type="checkbox"/> |
| Desservi par une défense incendie aux normes..... | <input type="checkbox"/> | <input type="checkbox"/> |
| Parcelle présentant une capacité de stationnement adaptée à la destination projetée..... | <input type="checkbox"/> | <input type="checkbox"/> |

Bâtiment "B"

- | | Oui | Non |
|---|--------------------------|--------------------------|
| Situé hors zones à risque (inondable, industriel et technologique etc.)..... | <input type="checkbox"/> | <input type="checkbox"/> |
| Situé à plus de 100m d'une exploitation agricole active ou ancienne..... | <input type="checkbox"/> | <input type="checkbox"/> |
| Présente un intérêt architectural et patrimonial avéré..... | <input type="checkbox"/> | <input type="checkbox"/> |
| Situé à moins de 100m d'une habitation de tiers existante | <input type="checkbox"/> | <input type="checkbox"/> |
| D'une emprise au sol supérieure ou égale à 100 m ² | <input type="checkbox"/> | <input type="checkbox"/> |
| Desservi par le réseau d'eau potable, d'électricité et une voirie de capacité suffisante pour la destination..... | <input type="checkbox"/> | <input type="checkbox"/> |
| Desservi par une défense incendie aux normes..... | <input type="checkbox"/> | <input type="checkbox"/> |
| Parcelle présentant une capacité de stationnement adaptée à la destination projetée..... | <input type="checkbox"/> | <input type="checkbox"/> |

Atlas des Zones Inondables - Mayenne et ses affluents (2005)

PPRI de Château-Gontier - Règlement

Zone rouge : secteurs à forte protection

En secteurs A3 et A4 seuls les changements de destination des moulins et anciens moulins vers une destination touristiques sont autorisés
En secteur Bv3 le changement de destination pour une nouvelle habitation est interdit

0 10 20 40 60 80
Mètres

1:2 000

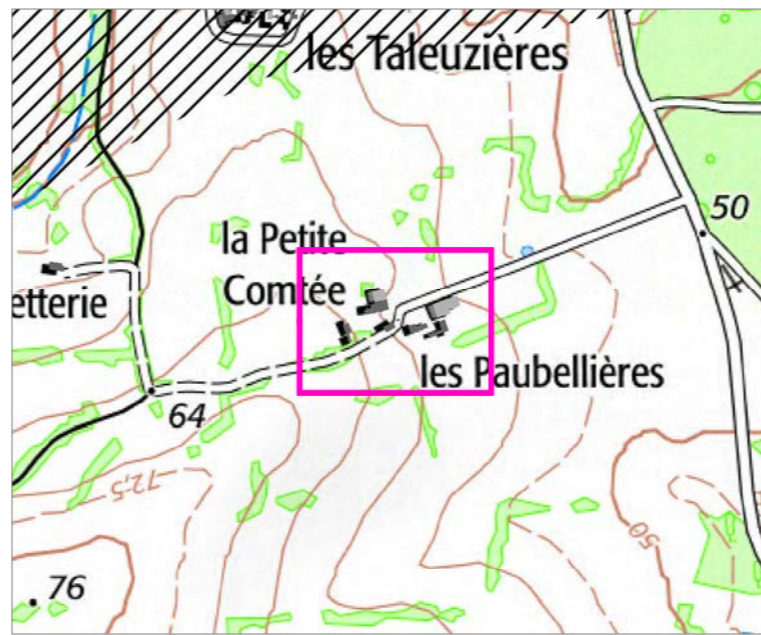


**Recensement des bâtiments autorisés
à changer de destination**

Identifiant du secteur : **011 MENIL**

Destinations ou sous-destinations retenues :

- | | |
|---|--|
| <input type="checkbox"/> Logement | <input type="checkbox"/> Hôtels |
| <input type="checkbox"/> Hébergement | <input type="checkbox"/> Autres hébergements touristiques |
| <input type="checkbox"/> Restauration | <input type="checkbox"/> Artisanat et commerce de détail |
| <input type="checkbox"/> Industrie | <input type="checkbox"/> Activité de service où s'effectue l'accueil d'une clientèle |
| <input type="checkbox"/> Entrepôt | <input type="checkbox"/> Equipements d'intérêt collectif et services publics |
| <input type="checkbox"/> Commerce de gros | <input type="checkbox"/> Cuisine dédiée à la vente en ligne |
| <input type="checkbox"/> Bureau | |



Cocher ici si le secteur ne comporte pas de bâtiment pouvant changer de destination

Si le secteur comporte des bâtiments pouvant changer de destination, merci de **les numérotter sur le plan et de renseigner le tableau correspondant.**

Si le secteur comporte plus de bâtiments à renseigner, merci de réimprimer cette page et de numérotter les bâtiments D, E, F, etc.

Fournir une photo de chaque bâtiment en la nommant selon son identifiant.

Exemple : La photo du bâtiment A de ce secteur se nommera

"SECTEUR_les paubellières_A.jpg"

Bâtiment "A"

Oui Non

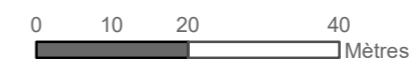
- Situé hors zones à risque (inondable, industriel et technologique etc.).....
- Situé à plus de 100m d'une exploitation agricole active ou ancienne.....
- Présente un intérêt architectural et patrimonial avéré.....
- Situé à moins de 100m d'une habitation de tiers existante
- D'une emprise au sol supérieure ou égale à 100 m².....
- Desservi par le réseau d'eau potable, d'électricité et une voirie de capacité suffisante pour la destination.....
- Desservi par une défense incendie aux normes.....
- Parcelle présentant une capacité de stationnement adaptée à la destination projetée.....

Bâtiment "B"

Oui Non

- Situé hors zones à risque (inondable, industriel et technologique etc.).....
- Situé à plus de 100m d'une exploitation agricole active ou ancienne.....
- Présente un intérêt architectural et patrimonial avéré.....
- Situé à moins de 100m d'une habitation de tiers existante
- D'une emprise au sol supérieure ou égale à 100 m².....
- Desservi par le réseau d'eau potable, d'électricité et une voirie de capacité suffisante pour la destination.....
- Desservi par une défense incendie aux normes.....
- Parcelle présentant une capacité de stationnement adaptée à la destination projetée.....

*En secteurs A3 et A4 seuls les changements de destination des moulins et anciens moulins vers une destination touristiques sont autorisés
En secteur Bv3 le changement de destination pour une nouvelle habitation est interdit*



1:1 000

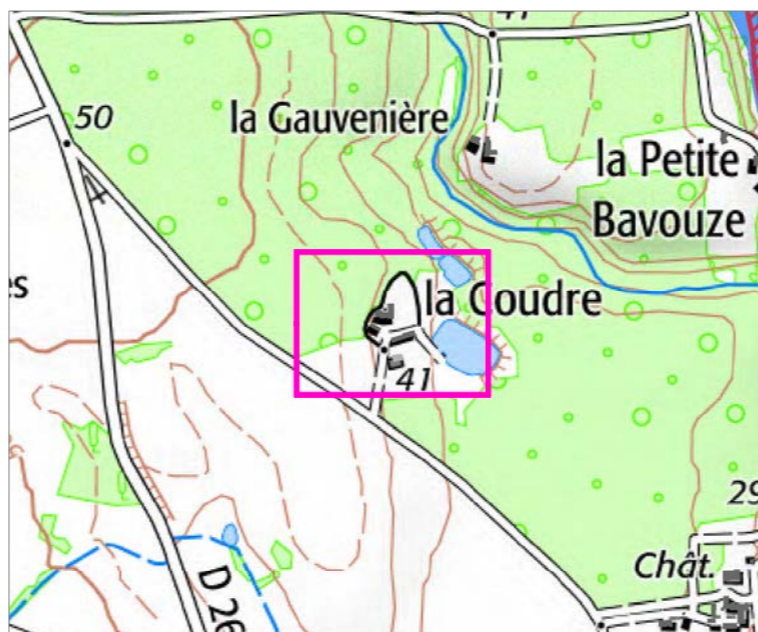


**Recensement des bâtiments autorisés
à changer de destination**

Identifiant du secteur : **012 MENIL**

Destinations ou sous-destinations retenues :

- | | |
|---|--|
| <input type="checkbox"/> Logement | <input type="checkbox"/> Hôtels |
| <input type="checkbox"/> Hébergement | <input type="checkbox"/> Autres hébergements touristiques |
| <input type="checkbox"/> Restauration | <input type="checkbox"/> Artisanat et commerce de détail |
| <input type="checkbox"/> Industrie | <input type="checkbox"/> Activité de service où s'effectue l'accueil d'une clientèle |
| <input type="checkbox"/> Entrepôt | <input type="checkbox"/> Equipements d'intérêt collectif et services publics |
| <input type="checkbox"/> Commerce de gros | <input type="checkbox"/> Cuisine dédiée à la vente en ligne |
| <input type="checkbox"/> Bureau | |



Cocher ici si le secteur ne comporte pas de bâtiment pouvant changer de destination

Si le secteur comporte des bâtiments pouvant changer de destination, merci de les numéroter sur le plan et de renseigner le tableau correspondant.

Si le secteur comporte plus de bâtiments à renseigner, merci de réimprimer cette page et de numéroter les bâtiments D, E, F, etc.

Fournir une photo de chaque bâtiment en la nommant selon son identifiant.

Exemple : La photo du bâtiment A de ce secteur se nommera "SECTEUR_la coudre_A.jpg"

Bâtiment "A"	Oui	Non
Situé hors zones à risque (inondable, industriel et technologique etc.).....	<input type="checkbox"/>	<input type="checkbox"/>
Situé à plus de 100m d'une exploitation agricole active ou ancienne.....	<input type="checkbox"/>	<input type="checkbox"/>
Présente un intérêt architectural et patrimonial avéré.....	<input type="checkbox"/>	<input type="checkbox"/>
Situé à moins de 100m d'une habitation de tiers existante	<input type="checkbox"/>	<input type="checkbox"/>
D'une emprise au sol supérieure ou égale à 100 m ²	<input type="checkbox"/>	<input type="checkbox"/>
Desservi par le réseau d'eau potable, d'électricité et une voirie de capacité suffisante pour la destination.....	<input type="checkbox"/>	<input type="checkbox"/>
Desservi par une défense incendie aux normes.....	<input type="checkbox"/>	<input type="checkbox"/>
Parcelle présentant une capacité de stationnement adaptée à la destination projetée.....	<input type="checkbox"/>	<input type="checkbox"/>
Bâtiment "B"	Oui	Non
Situé hors zones à risque (inondable, industriel et technologique etc.).....	<input type="checkbox"/>	<input type="checkbox"/>
Situé à plus de 100m d'une exploitation agricole active ou ancienne.....	<input type="checkbox"/>	<input type="checkbox"/>
Présente un intérêt architectural et patrimonial avéré.....	<input type="checkbox"/>	<input type="checkbox"/>
Situé à moins de 100m d'une habitation de tiers existante	<input type="checkbox"/>	<input type="checkbox"/>
D'une emprise au sol supérieure ou égale à 100 m ²	<input type="checkbox"/>	<input type="checkbox"/>
Desservi par le réseau d'eau potable, d'électricité et une voirie de capacité suffisante pour la destination.....	<input type="checkbox"/>	<input type="checkbox"/>
Desservi par une défense incendie aux normes.....	<input type="checkbox"/>	<input type="checkbox"/>
Parcelle présentant une capacité de stationnement adaptée à la destination projetée.....	<input type="checkbox"/>	<input type="checkbox"/>

En secteurs A3 et A4 seuls les changements de destination des moulins et anciens moulins vers une destination touristiques sont autorisés
En secteur Bv3 le changement de destination pour une nouvelle habitation est interdit

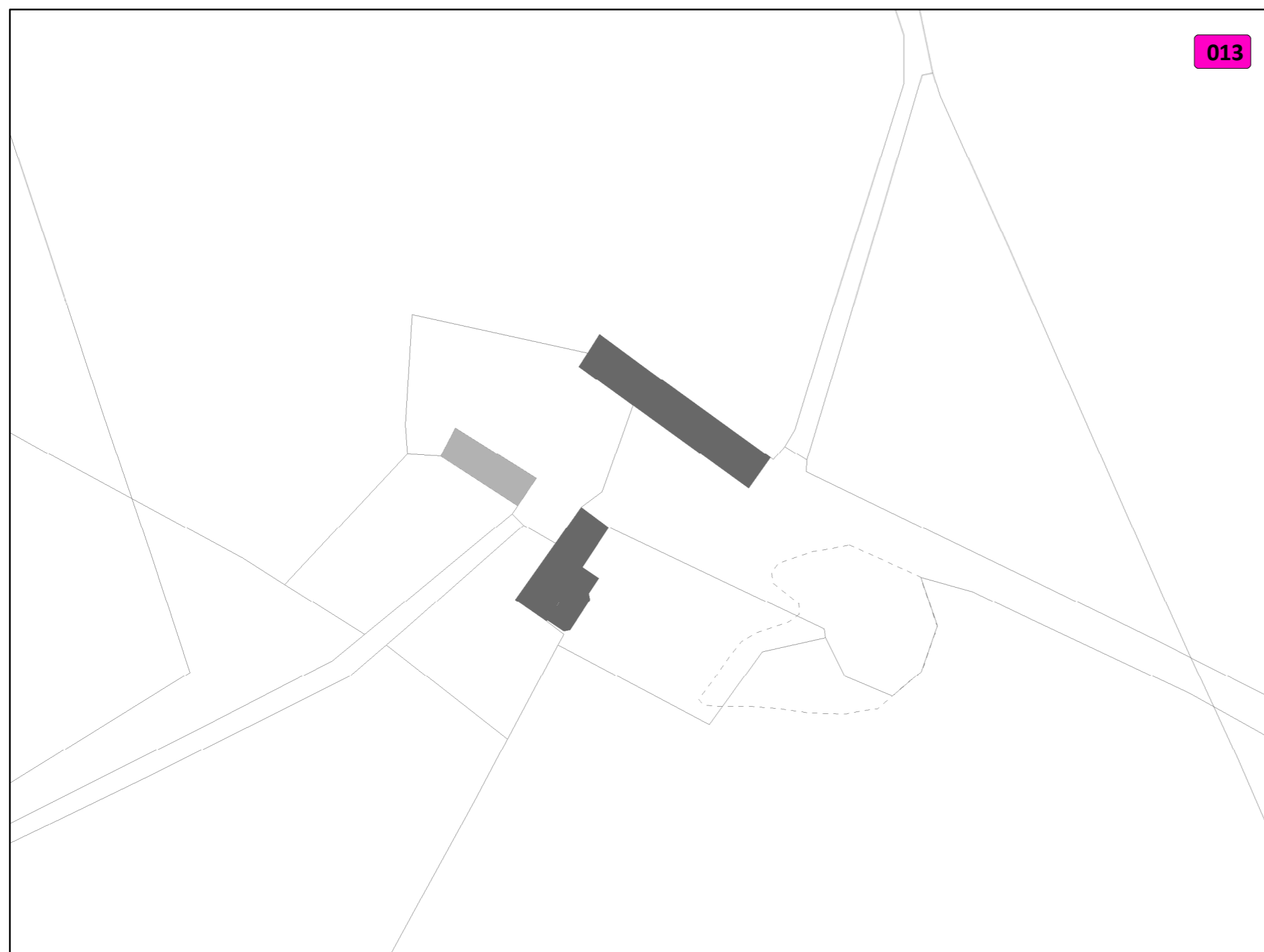
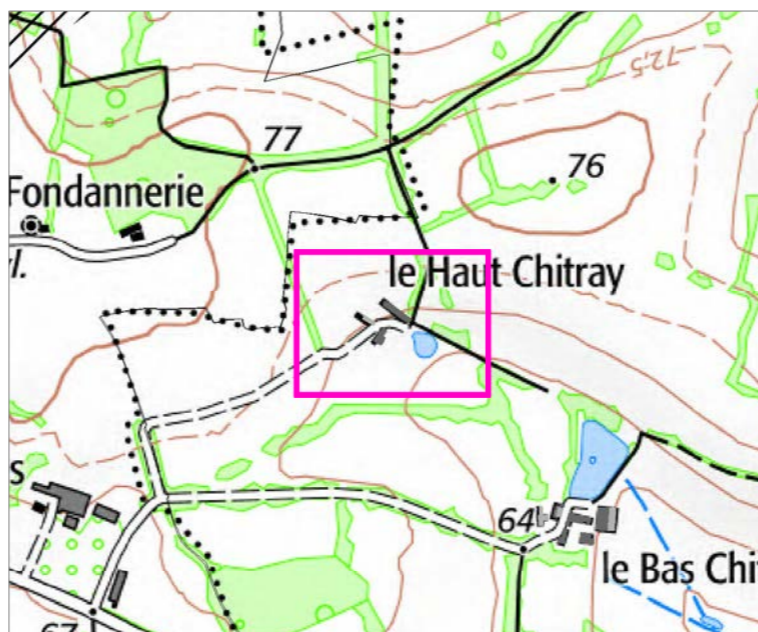


**Recensement des bâtiments autorisés
à changer de destination**

Identifiant du secteur : **013 MENIL**

Destinations ou sous-destinations retenues :

- | | |
|---|--|
| <input type="checkbox"/> Logement | <input type="checkbox"/> Hôtels |
| <input type="checkbox"/> Hébergement | <input type="checkbox"/> Autres hébergements touristiques |
| <input type="checkbox"/> Restauration | <input type="checkbox"/> Artisanat et commerce de détail |
| <input type="checkbox"/> Industrie | <input type="checkbox"/> Activité de service où s'effectue l'accueil d'une clientèle |
| <input type="checkbox"/> Entrepôt | <input type="checkbox"/> Equipements d'intérêt collectif et services publics |
| <input type="checkbox"/> Commerce de gros | <input type="checkbox"/> Cuisine dédiée à la vente en ligne |
| <input type="checkbox"/> Bureau | |



Cocher ici si le secteur ne comporte pas de bâtiment pouvant changer de destination

Si le secteur comporte des bâtiments pouvant changer de destination, merci de les numéroter sur le plan et de renseigner le tableau correspondant.

Si le secteur comporte plus de bâtiments à renseigner, merci de réimprimer cette page et de numéroter les bâtiments D, E, F, etc.

Fournir une photo de chaque bâtiment en la nommant selon son identifiant.

Exemple : La photo du bâtiment A de ce secteur se nommera "SECTEUR_le haut chitray_A.jpg"

Bâtiment "A"

Oui Non

- Situé hors zones à risque (inondable, industriel et technologique etc.).....
- Situé à plus de 100m d'une exploitation agricole active ou ancienne.....
- Présente un intérêt architectural et patrimonial avéré.....
- Situé à moins de 100m d'une habitation de tiers existante
- D'une emprise au sol supérieure ou égale à 100 m².....
- Desservi par le réseau d'eau potable, d'électricité et une voirie de capacité suffisante pour la destination.....
- Desservi par une défense incendie aux normes.....
- Parcelle présentant une capacité de stationnement adaptée à la destination projetée.....

Bâtiment "B"

Oui Non

- Situé hors zones à risque (inondable, industriel et technologique etc.).....
- Situé à plus de 100m d'une exploitation agricole active ou ancienne.....
- Présente un intérêt architectural et patrimonial avéré.....
- Situé à moins de 100m d'une habitation de tiers existante
- D'une emprise au sol supérieure ou égale à 100 m².....
- Desservi par le réseau d'eau potable, d'électricité et une voirie de capacité suffisante pour la destination.....
- Desservi par une défense incendie aux normes.....
- Parcelle présentant une capacité de stationnement adaptée à la destination projetée.....

En secteurs A3 et A4 seuls les changements de destination des moulins et anciens moulins vers une destination touristiques sont autorisés
En secteur Bv3 le changement de destination pour une nouvelle habitation est interdit



1:1 000





**Recensement des bâtiments autorisés
à changer de destination**

Identifiant du secteur : **014 MENIL**

Destinations ou sous-destinations retenues :

- | | |
|---|--|
| <input type="checkbox"/> Logement | <input type="checkbox"/> Hôtels |
| <input type="checkbox"/> Hébergement | <input type="checkbox"/> Autres hébergements touristiques |
| <input type="checkbox"/> Restauration | <input type="checkbox"/> Artisanat et commerce de détail |
| <input type="checkbox"/> Industrie | <input type="checkbox"/> Activité de service où s'effectue l'accueil d'une clientèle |
| <input type="checkbox"/> Entrepôt | <input type="checkbox"/> Equipements d'intérêt collectif et services publics |
| <input type="checkbox"/> Commerce de gros | <input type="checkbox"/> Cuisine dédiée à la vente en ligne |
| <input type="checkbox"/> Bureau | |



Cocher ici si le secteur ne comporte pas de bâtiment pouvant changer de destination

Si le secteur comporte des bâtiments pouvant changer de destination, merci de **les numéroter sur le plan et de renseigner le tableau correspondant.**

Si le secteur comporte plus de bâtiments à renseigner, merci de réimprimer cette page et de numéroter les bâtiments D, E, F, etc.

Fournir une photo de chaque bâtiment en la nommant selon son identifiant.

Exemple : La photo du bâtiment A de ce secteur se nommera "SECTEUR_la grande comtée_A.jpg"

Bâtiment "A"

Oui Non

- Situé hors zones à risque (inondable, industriel et technologique etc.).....
- Situé à plus de 100m d'une exploitation agricole active ou ancienne.....
- Présente un intérêt architectural et patrimonial avéré.....
- Situé à moins de 100m d'une habitation de tiers existante
- D'une emprise au sol supérieure ou égale à 100 m².....
- Desservi par le réseau d'eau potable, d'électricité et une voirie de capacité suffisante pour la destination.....
- Desservi par une défense incendie aux normes.....
- Parcelle présentant une capacité de stationnement adaptée à la destination projetée.....

Bâtiment "B"

Oui Non

- Situé hors zones à risque (inondable, industriel et technologique etc.).....
- Situé à plus de 100m d'une exploitation agricole active ou ancienne.....
- Présente un intérêt architectural et patrimonial avéré.....
- Situé à moins de 100m d'une habitation de tiers existante
- D'une emprise au sol supérieure ou égale à 100 m².....
- Desservi par le réseau d'eau potable, d'électricité et une voirie de capacité suffisante pour la destination.....
- Desservi par une défense incendie aux normes.....
- Parcelle présentant une capacité de stationnement adaptée à la destination projetée.....

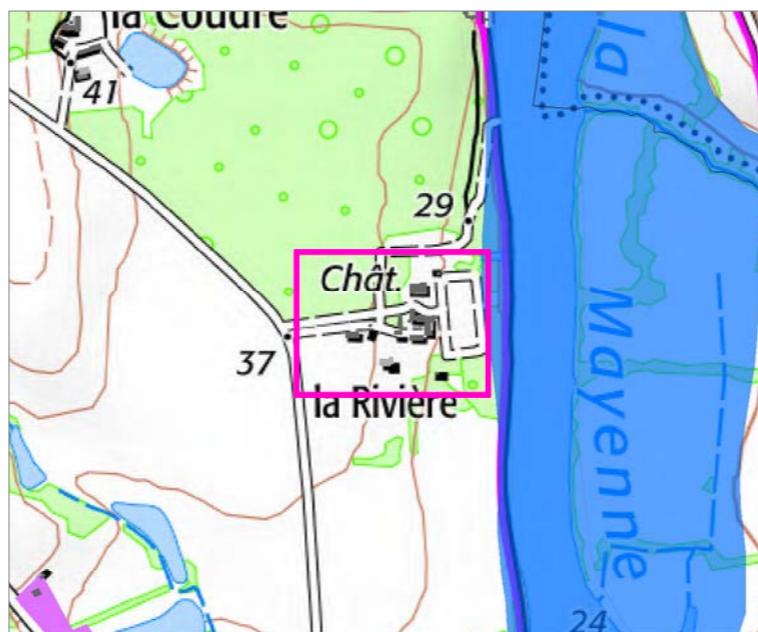
En secteurs A3 et A4 seuls les changements de destination des moulins et anciens moulins vers une destination touristiques sont autorisés
En secteur Bv3 le changement de destination pour une nouvelle habitation est interdit

**Recensement des bâtiments autorisés
à changer de destination**

Identifiant du secteur : **015 MENIL**

Destinations ou sous-destinations retenues :

- | | |
|---|--|
| <input type="checkbox"/> Logement | <input type="checkbox"/> Hôtels |
| <input type="checkbox"/> Hébergement | <input type="checkbox"/> Autres hébergements touristiques |
| <input type="checkbox"/> Restauration | <input type="checkbox"/> Artisanat et commerce de détail |
| <input type="checkbox"/> Industrie | <input type="checkbox"/> Activité de service où s'effectue l'accueil d'une clientèle |
| <input type="checkbox"/> Entrepôt | <input type="checkbox"/> Equipements d'intérêt collectif et services publics |
| <input type="checkbox"/> Commerce de gros | <input type="checkbox"/> Cuisine dédiée à la vente en ligne |
| <input type="checkbox"/> Bureau | |



Cocher ici si le secteur ne comporte pas de bâtiment pouvant changer de destination

Si le secteur comporte des bâtiments pouvant changer de destination, merci de les numéroter sur le plan et de renseigner le tableau correspondant.

Si le secteur comporte plus de bâtiments à renseigner, merci de réimprimer cette page et de numéroter les bâtiments D, E, F, etc.

Fournir une photo de chaque bâtiment en la nommant selon son identifiant.

Exemple : La photo du bâtiment A de ce secteur se nommera "SECTEUR_château de la rivière_A.jpg"

Bâtiment "A"

- | | Oui | Non |
|---|--------------------------|--------------------------|
| Situé hors zones à risque (inondable, industriel et technologique etc.)..... | <input type="checkbox"/> | <input type="checkbox"/> |
| Situé à plus de 100m d'une exploitation agricole active ou ancienne..... | <input type="checkbox"/> | <input type="checkbox"/> |
| Présente un intérêt architectural et patrimonial avéré..... | <input type="checkbox"/> | <input type="checkbox"/> |
| Situé à moins de 100m d'une habitation de tiers existante | <input type="checkbox"/> | <input type="checkbox"/> |
| D'une emprise au sol supérieure ou égale à 100 m ² | <input type="checkbox"/> | <input type="checkbox"/> |
| Desservi par le réseau d'eau potable, d'électricité et une voirie de capacité suffisante pour la destination..... | <input type="checkbox"/> | <input type="checkbox"/> |
| Desservi par une défense incendie aux normes..... | <input type="checkbox"/> | <input type="checkbox"/> |
| Parcelle présentant une capacité de stationnement adaptée à la destination projetée..... | <input type="checkbox"/> | <input type="checkbox"/> |

Bâtiment "B"

- | | Oui | Non |
|---|--------------------------|--------------------------|
| Situé hors zones à risque (inondable, industriel et technologique etc.)..... | <input type="checkbox"/> | <input type="checkbox"/> |
| Situé à plus de 100m d'une exploitation agricole active ou ancienne..... | <input type="checkbox"/> | <input type="checkbox"/> |
| Présente un intérêt architectural et patrimonial avéré..... | <input type="checkbox"/> | <input type="checkbox"/> |
| Situé à moins de 100m d'une habitation de tiers existante | <input type="checkbox"/> | <input type="checkbox"/> |
| D'une emprise au sol supérieure ou égale à 100 m ² | <input type="checkbox"/> | <input type="checkbox"/> |
| Desservi par le réseau d'eau potable, d'électricité et une voirie de capacité suffisante pour la destination..... | <input type="checkbox"/> | <input type="checkbox"/> |
| Desservi par une défense incendie aux normes..... | <input type="checkbox"/> | <input type="checkbox"/> |
| Parcelle présentant une capacité de stationnement adaptée à la destination projetée..... | <input type="checkbox"/> | <input type="checkbox"/> |

Atlas des Zones Inondables - Mayenne et ses affluents (2005)

En secteurs A3 et A4 seuls les changements de destination des moulins et anciens moulins vers une destination touristiques sont autorisés
En secteur Bv3 le changement de destination pour une nouvelle habitation est interdit

0 10 20 40
Mètres

1:1 000

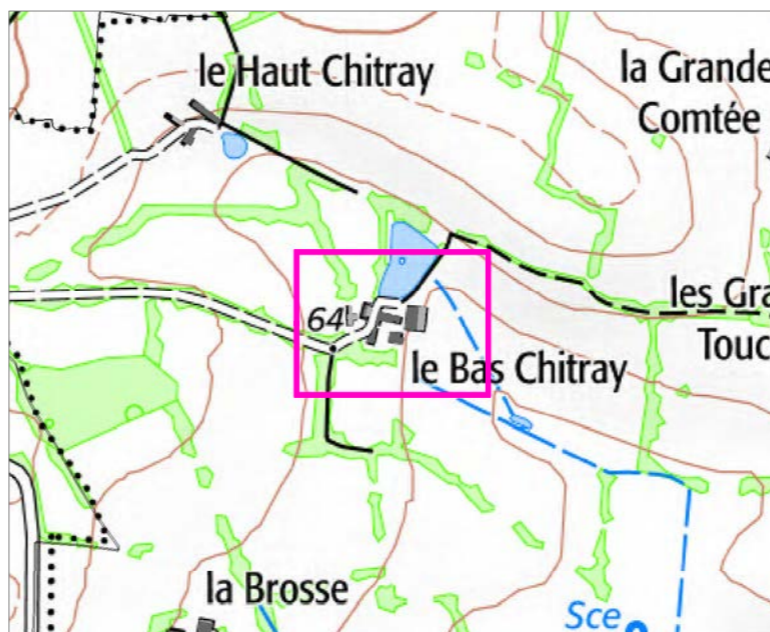


**Recensement des bâtiments autorisés
à changer de destination**

Identifiant du secteur : **016 MENIL**

Destinations ou sous-destinations retenues :

- | | |
|---|--|
| <input type="checkbox"/> Logement | <input type="checkbox"/> Hôtels |
| <input type="checkbox"/> Hébergement | <input type="checkbox"/> Autres hébergements touristiques |
| <input type="checkbox"/> Restauration | <input type="checkbox"/> Artisanat et commerce de détail |
| <input type="checkbox"/> Industrie | <input type="checkbox"/> Activité de service où s'effectue l'accueil d'une clientèle |
| <input type="checkbox"/> Entrepôt | <input type="checkbox"/> Equipements d'intérêt collectif et services publics |
| <input type="checkbox"/> Commerce de gros | <input type="checkbox"/> Cuisine dédiée à la vente en ligne |
| <input type="checkbox"/> Bureau | |



Cocher ici si le secteur ne comporte pas de bâtiment pouvant changer de destination

Si le secteur comporte des bâtiments pouvant changer de destination, merci de les numéroter sur le plan et de renseigner le tableau correspondant.

Si le secteur comporte plus de bâtiments à renseigner, merci de réimprimer cette page et de numéroter les bâtiments D, E, F, etc.

Fournir une photo de chaque bâtiment en la nommant selon son identifiant.

Exemple : La photo du bâtiment A de ce secteur se nommera "SECTEUR_le bas chitray_A.jpg"

Bâtiment "A"

Oui Non

- Situé hors zones à risque (inondable, industriel et technologique etc.).....
- Situé à plus de 100m d'une exploitation agricole active ou ancienne.....
- Présente un intérêt architectural et patrimonial avéré.....
- Situé à moins de 100m d'une habitation de tiers existante
- D'une emprise au sol supérieure ou égale à 100 m².....
- Desservi par le réseau d'eau potable, d'électricité et une voirie de capacité suffisante pour la destination.....
- Desservi par une défense incendie aux normes.....
- Parcelle présentant une capacité de stationnement adaptée à la destination projetée.....

Bâtiment "B"

Oui Non

- Situé hors zones à risque (inondable, industriel et technologique etc.).....
- Situé à plus de 100m d'une exploitation agricole active ou ancienne.....
- Présente un intérêt architectural et patrimonial avéré.....
- Situé à moins de 100m d'une habitation de tiers existante
- D'une emprise au sol supérieure ou égale à 100 m².....
- Desservi par le réseau d'eau potable, d'électricité et une voirie de capacité suffisante pour la destination.....
- Desservi par une défense incendie aux normes.....
- Parcelle présentant une capacité de stationnement adaptée à la destination projetée.....

En secteurs A3 et A4 seuls les changements de destination des moulins et anciens moulins vers une destination touristiques sont autorisés
En secteur Bv3 le changement de destination pour une nouvelle habitation est interdit



1:1 000



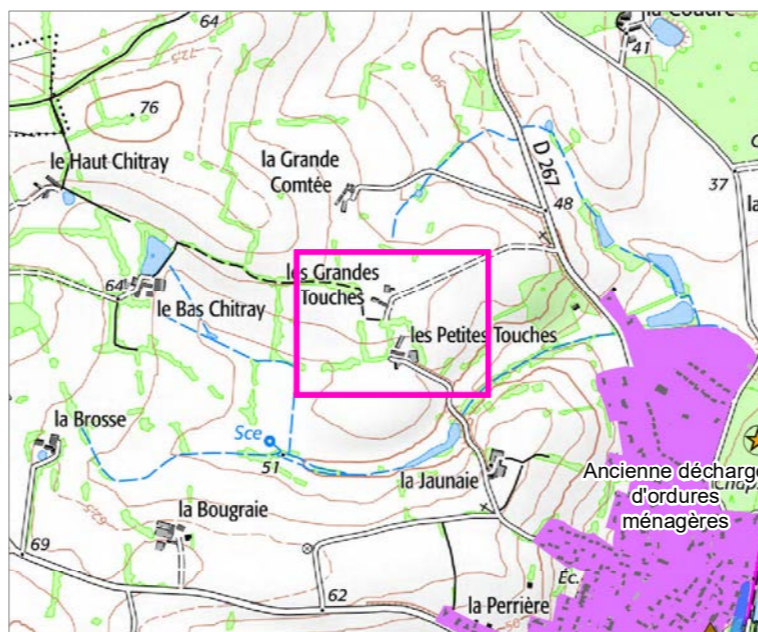


**Recensement des bâtiments autorisés
à changer de destination**

Identifiant du secteur : **017 MENIL**

Destinations ou sous-destinations retenues :

- | | |
|---|--|
| <input type="checkbox"/> Logement | <input type="checkbox"/> Hôtels |
| <input type="checkbox"/> Hébergement | <input type="checkbox"/> Autres hébergements touristiques |
| <input type="checkbox"/> Restauration | <input type="checkbox"/> Artisanat et commerce de détail |
| <input type="checkbox"/> Industrie | <input type="checkbox"/> Activité de service où s'effectue l'accueil d'une clientèle |
| <input type="checkbox"/> Entrepôt | <input type="checkbox"/> Equipements d'intérêt collectif et services publics |
| <input type="checkbox"/> Commerce de gros | <input type="checkbox"/> Cuisine dédiée à la vente en ligne |
| <input type="checkbox"/> Bureau | |



Cocher ici si le secteur ne comporte pas de bâtiment pouvant changer de destination

Si le secteur comporte des bâtiments pouvant changer de destination, merci de les numéroter sur le plan et de renseigner le tableau correspondant.

Si le secteur comporte plus de bâtiments à renseigner, merci de réimprimer cette page et de numéroter les bâtiments D, E, F, etc.

Fournir une photo de chaque bâtiment en la nommant selon son identifiant.
Exemple : La photo du bâtiment A de ce secteur se nommera "SECTEUR_les touches_A.jpg"

Bâtiment "A"	Oui	Non
Situé hors zones à risque (inondable, industriel et technologique etc.).....	<input type="checkbox"/>	<input type="checkbox"/>
Situé à plus de 100m d'une exploitation agricole active ou ancienne.....	<input type="checkbox"/>	<input type="checkbox"/>
Présente un intérêt architectural et patrimonial avéré.....	<input type="checkbox"/>	<input type="checkbox"/>
Situé à moins de 100m d'une habitation de tiers existante	<input type="checkbox"/>	<input type="checkbox"/>
D'une emprise au sol supérieure ou égale à 100 m ²	<input type="checkbox"/>	<input type="checkbox"/>
Desservi par le réseau d'eau potable, d'électricité et une voirie de capacité suffisante pour la destination.....	<input type="checkbox"/>	<input type="checkbox"/>
Desservi par une défense incendie aux normes.....	<input type="checkbox"/>	<input type="checkbox"/>
Parcelle présentant une capacité de stationnement adaptée à la destination projetée.....	<input type="checkbox"/>	<input type="checkbox"/>
Bâtiment "B"	Oui	Non
Situé hors zones à risque (inondable, industriel et technologique etc.).....	<input type="checkbox"/>	<input type="checkbox"/>
Situé à plus de 100m d'une exploitation agricole active ou ancienne.....	<input type="checkbox"/>	<input type="checkbox"/>
Présente un intérêt architectural et patrimonial avéré.....	<input type="checkbox"/>	<input type="checkbox"/>
Situé à moins de 100m d'une habitation de tiers existante	<input type="checkbox"/>	<input type="checkbox"/>
D'une emprise au sol supérieure ou égale à 100 m ²	<input type="checkbox"/>	<input type="checkbox"/>
Desservi par le réseau d'eau potable, d'électricité et une voirie de capacité suffisante pour la destination.....	<input type="checkbox"/>	<input type="checkbox"/>
Desservi par une défense incendie aux normes.....	<input type="checkbox"/>	<input type="checkbox"/>
Parcelle présentant une capacité de stationnement adaptée à la destination projetée.....	<input type="checkbox"/>	<input type="checkbox"/>

En secteurs A3 et A4 seuls les changements de destination des moulins et anciens moulins vers une destination touristiques sont autorisés
En secteur Bv3 le changement de destination pour une nouvelle habitation est interdit



1:2 000

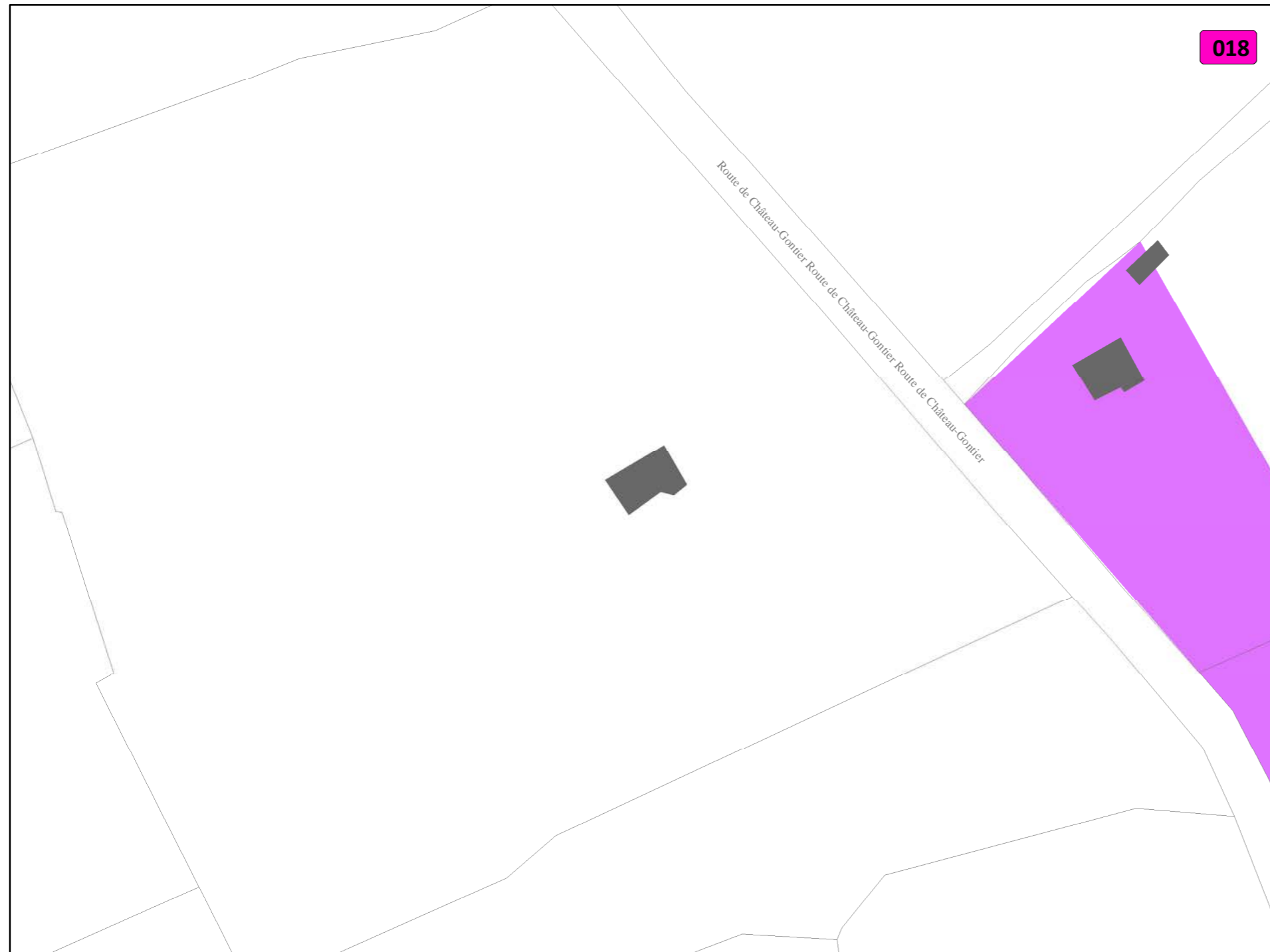
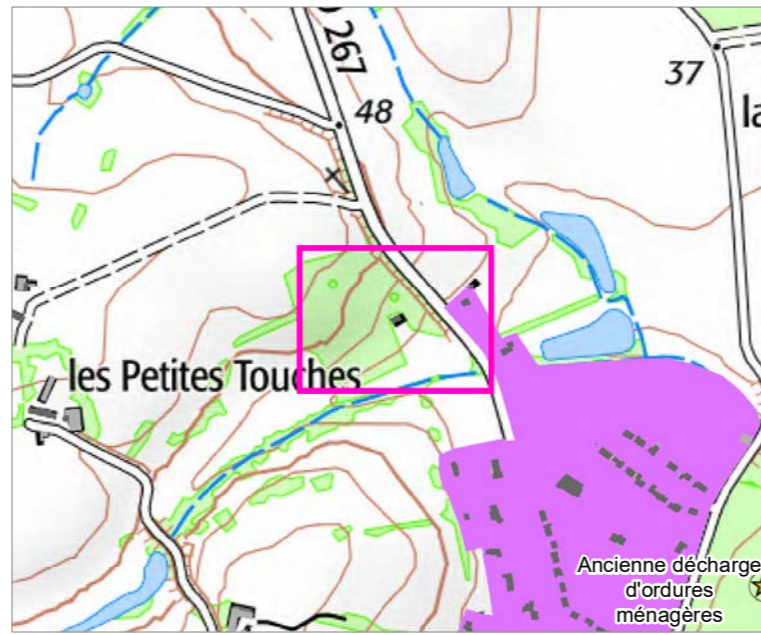


**Recensement des bâtiments autorisés
à changer de destination**

Identifiant du secteur : **018 MENIL**

Destinations ou sous-destinations retenues :

- | | |
|---|--|
| <input type="checkbox"/> Logement | <input type="checkbox"/> Hôtels |
| <input type="checkbox"/> Hébergement | <input type="checkbox"/> Autres hébergements touristiques |
| <input type="checkbox"/> Restauration | <input type="checkbox"/> Artisanat et commerce de détail |
| <input type="checkbox"/> Industrie | <input type="checkbox"/> Activité de service où s'effectue l'accueil d'une clientèle |
| <input type="checkbox"/> Entrepôt | <input type="checkbox"/> Equipements d'intérêt collectif et services publics |
| <input type="checkbox"/> Commerce de gros | <input type="checkbox"/> Cuisine dédiée à la vente en ligne |
| <input type="checkbox"/> Bureau | |



Cocher ici si le secteur ne comporte pas de bâtiment pouvant changer de destination

Si le secteur comporte des bâtiments pouvant changer de destination, merci de les numéroter sur le plan et de renseigner le tableau correspondant.

Si le secteur comporte plus de bâtiments à renseigner, merci de réimprimer cette page et de numéroter les bâtiments D, E, F, etc.

Fournir une photo de chaque bâtiment en la nommant selon son identifiant.

Exemple : La photo du bâtiment A de ce secteur se nommera "SECTEUR_la vigne_A.jpg"

Bâtiment "A"	Oui	Non
Situé hors zones à risque (inondable, industriel et technologique etc.).....	<input type="checkbox"/>	<input type="checkbox"/>
Situé à plus de 100m d'une exploitation agricole active ou ancienne.....	<input type="checkbox"/>	<input type="checkbox"/>
Présente un intérêt architectural et patrimonial avéré.....	<input type="checkbox"/>	<input type="checkbox"/>
Situé à moins de 100m d'une habitation de tiers existante	<input type="checkbox"/>	<input type="checkbox"/>
D'une emprise au sol supérieure ou égale à 100 m ²	<input type="checkbox"/>	<input type="checkbox"/>
Desservi par le réseau d'eau potable, d'électricité et une voirie de capacité suffisante pour la destination.....	<input type="checkbox"/>	<input type="checkbox"/>
Desservi par une défense incendie aux normes.....	<input type="checkbox"/>	<input type="checkbox"/>
Parcelle présentant une capacité de stationnement adaptée à la destination projetée.....	<input type="checkbox"/>	<input type="checkbox"/>
Bâtiment "B"	Oui	Non
Situé hors zones à risque (inondable, industriel et technologique etc.).....	<input type="checkbox"/>	<input type="checkbox"/>
Situé à plus de 100m d'une exploitation agricole active ou ancienne.....	<input type="checkbox"/>	<input type="checkbox"/>
Présente un intérêt architectural et patrimonial avéré.....	<input type="checkbox"/>	<input type="checkbox"/>
Situé à moins de 100m d'une habitation de tiers existante	<input type="checkbox"/>	<input type="checkbox"/>
D'une emprise au sol supérieure ou égale à 100 m ²	<input type="checkbox"/>	<input type="checkbox"/>
Desservi par le réseau d'eau potable, d'électricité et une voirie de capacité suffisante pour la destination.....	<input type="checkbox"/>	<input type="checkbox"/>
Desservi par une défense incendie aux normes.....	<input type="checkbox"/>	<input type="checkbox"/>
Parcelle présentant une capacité de stationnement adaptée à la destination projetée.....	<input type="checkbox"/>	<input type="checkbox"/>

Secteurs bâtis potentiellement éligibles à une zone U (Urbaine) dans lesquels les changements de destinations seront autorisés dans le règlement écrit

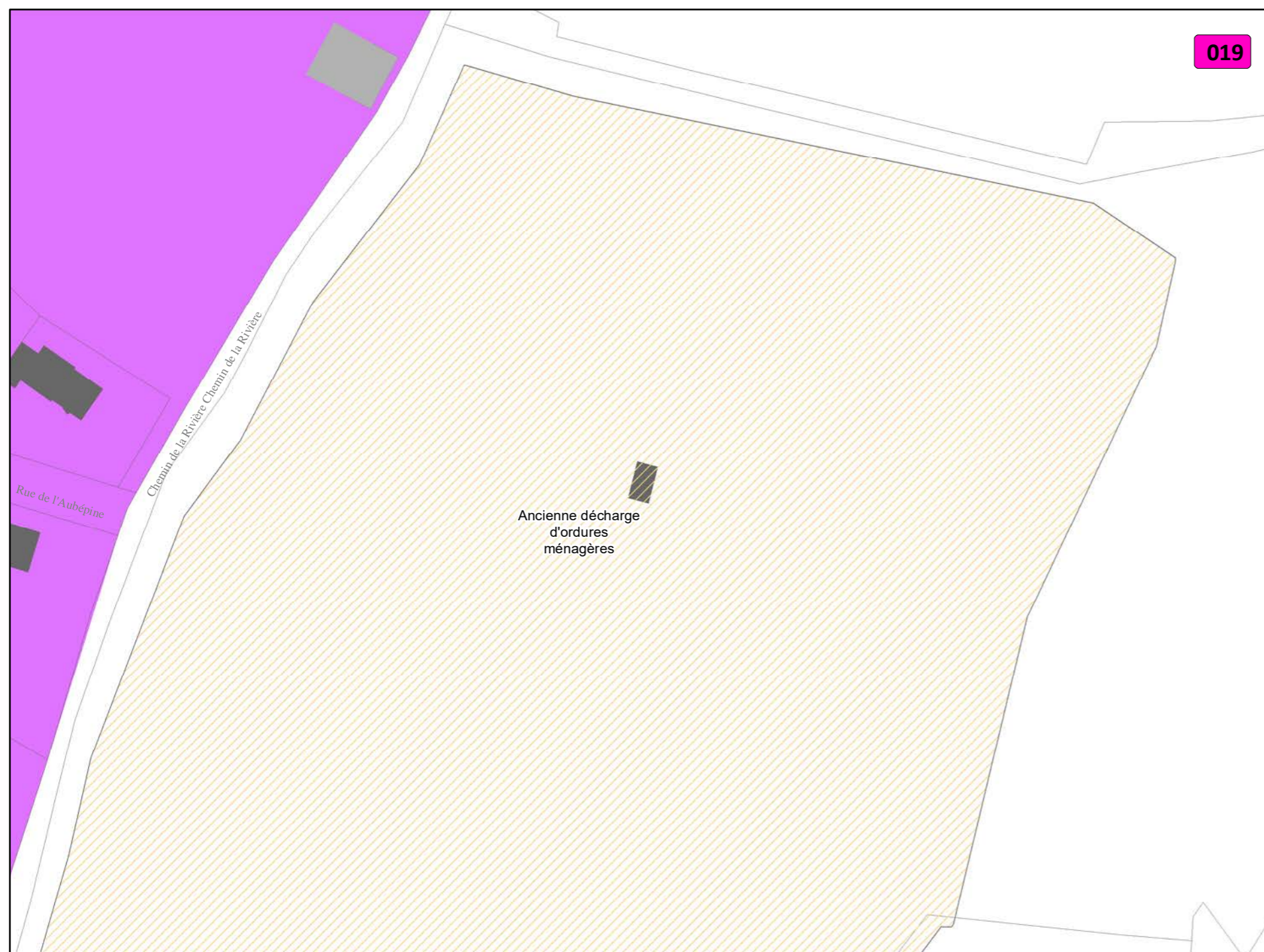
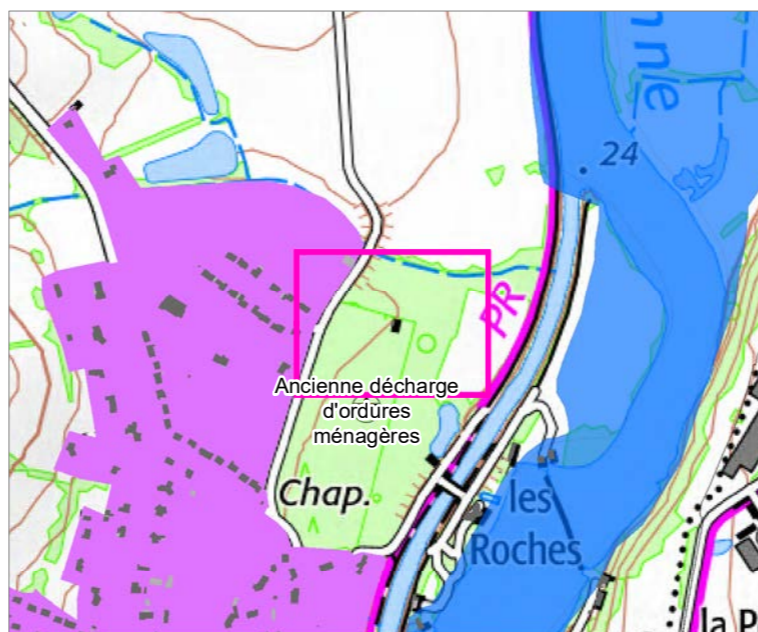
En secteurs A3 et A4 seuls les changements de destination des moulins et anciens moulins vers une destination touristiques sont autorisés
En secteur Bv3 le changement de destination pour une nouvelle habitation est interdit

**Recensement des bâtiments autorisés
à changer de destination**

Identifiant du secteur : **019 MENIL**

Destinations ou sous-destinations retenues :

- | | |
|---|--|
| <input type="checkbox"/> Logement | <input type="checkbox"/> Hôtels |
| <input type="checkbox"/> Hébergement | <input type="checkbox"/> Autres hébergements touristiques |
| <input type="checkbox"/> Restauration | <input type="checkbox"/> Artisanat et commerce de détail |
| <input type="checkbox"/> Industrie | <input type="checkbox"/> Activité de service où s'effectue l'accueil d'une clientèle |
| <input type="checkbox"/> Entrepôt | <input type="checkbox"/> Equipements d'intérêt collectif et services publics |
| <input type="checkbox"/> Commerce de gros | <input type="checkbox"/> Cuisine dédiée à la vente en ligne |
| <input type="checkbox"/> Bureau | |



Cocher ici si le secteur ne comporte pas de bâtiment pouvant changer de destination

Si le secteur comporte des bâtiments pouvant changer de destination, merci de les numéroter sur le plan et de renseigner le tableau correspondant.

Si le secteur comporte plus de bâtiments à renseigner, merci de réimprimer cette page et de numéroter les bâtiments D, E, F, etc.

Fournir une photo de chaque bâtiment en la nommant selon son identifiant.

Exemple : La photo du bâtiment A de ce secteur se nommera "SECTEUR_grand pré_A.jpg"

Bâtiment "A"	Oui	Non
Situé hors zones à risque (inondable, industriel et technologique etc.).....	<input type="checkbox"/>	<input type="checkbox"/>
Situé à plus de 100m d'une exploitation agricole active ou ancienne.....	<input type="checkbox"/>	<input type="checkbox"/>
Présente un intérêt architectural et patrimonial avéré.....	<input type="checkbox"/>	<input type="checkbox"/>
Situé à moins de 100m d'une habitation de tiers existante	<input type="checkbox"/>	<input type="checkbox"/>
D'une emprise au sol supérieure ou égale à 100 m ²	<input type="checkbox"/>	<input type="checkbox"/>
Desservi par le réseau d'eau potable, d'électricité et une voirie de capacité suffisante pour la destination.....	<input type="checkbox"/>	<input type="checkbox"/>
Desservi par une défense incendie aux normes.....	<input type="checkbox"/>	<input type="checkbox"/>
Parcelle présentant une capacité de stationnement adaptée à la destination projetée.....	<input type="checkbox"/>	<input type="checkbox"/>
Bâtiment "B"	Oui	Non
Situé hors zones à risque (inondable, industriel et technologique etc.).....	<input type="checkbox"/>	<input type="checkbox"/>
Situé à plus de 100m d'une exploitation agricole active ou ancienne.....	<input type="checkbox"/>	<input type="checkbox"/>
Présente un intérêt architectural et patrimonial avéré.....	<input type="checkbox"/>	<input type="checkbox"/>
Situé à moins de 100m d'une habitation de tiers existante	<input type="checkbox"/>	<input type="checkbox"/>
D'une emprise au sol supérieure ou égale à 100 m ²	<input type="checkbox"/>	<input type="checkbox"/>
Desservi par le réseau d'eau potable, d'électricité et une voirie de capacité suffisante pour la destination.....	<input type="checkbox"/>	<input type="checkbox"/>
Desservi par une défense incendie aux normes.....	<input type="checkbox"/>	<input type="checkbox"/>
Parcelle présentant une capacité de stationnement adaptée à la destination projetée.....	<input type="checkbox"/>	<input type="checkbox"/>

Secteurs bâtis potentiellement éligibles à une zone U (Urbaine) dans lesquels les changements de destinations seront autorisés dans le règlement écrit
 Secteurs d'Informations sur les Sols

En secteurs A3 et A4 seuls les changements de destination des moulins et anciens moulins vers une destination touristiques sont autorisés
 En secteur Bv3 le changement de destination pour une nouvelle habitation est interdit

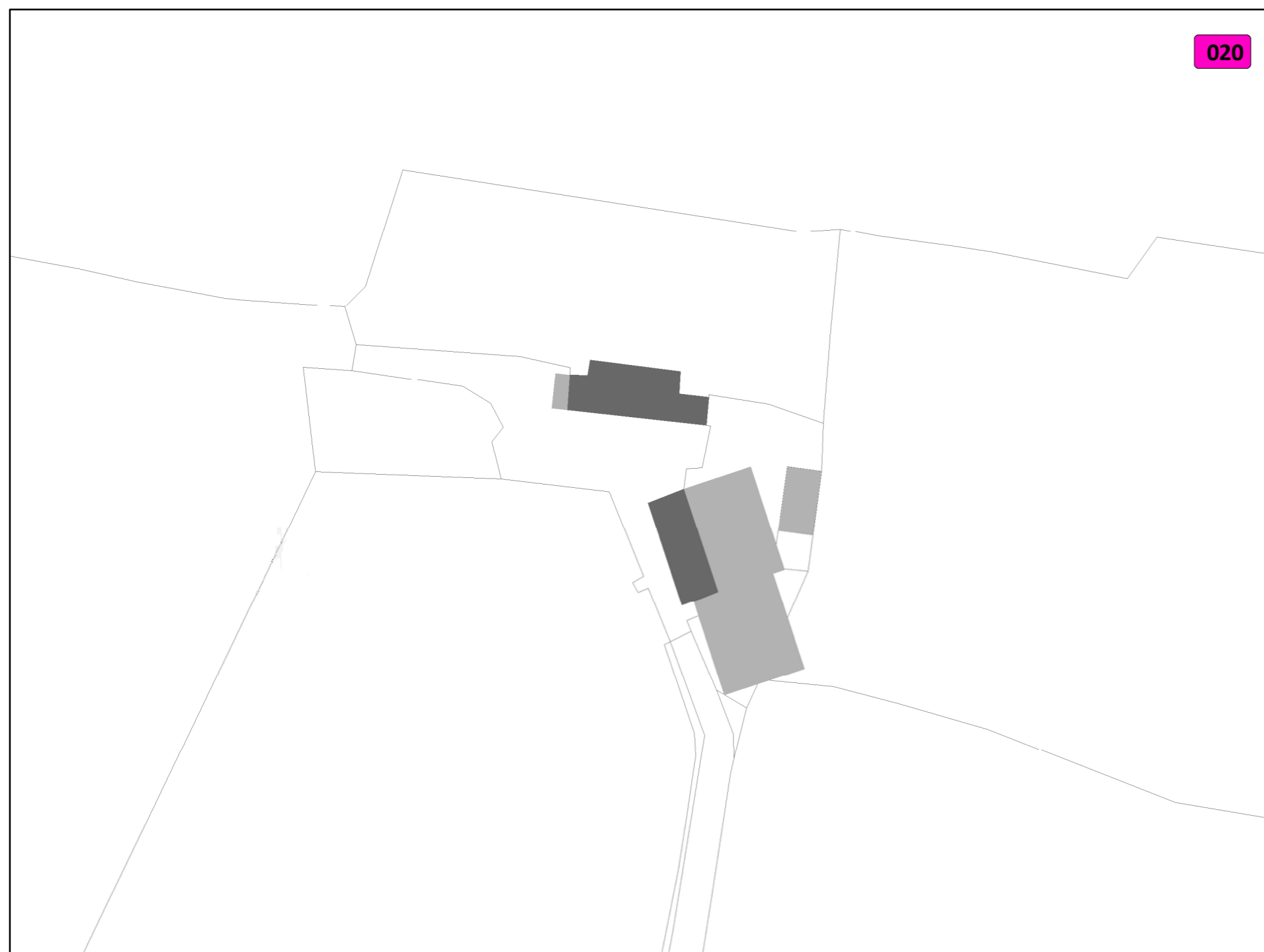


**Recensement des bâtiments autorisés
à changer de destination**

Identifiant du secteur : **020 MENIL**

Destinations ou sous-destinations retenues :

- | | |
|---|--|
| <input type="checkbox"/> Logement | <input type="checkbox"/> Hôtels |
| <input type="checkbox"/> Hébergement | <input type="checkbox"/> Autres hébergements touristiques |
| <input type="checkbox"/> Restauration | <input type="checkbox"/> Artisanat et commerce de détail |
| <input type="checkbox"/> Industrie | <input type="checkbox"/> Activité de service où s'effectue l'accueil d'une clientèle |
| <input type="checkbox"/> Entrepôt | <input type="checkbox"/> Equipements d'intérêt collectif et services publics |
| <input type="checkbox"/> Commerce de gros | <input type="checkbox"/> Cuisine dédiée à la vente en ligne |
| <input type="checkbox"/> Bureau | |



Cocher ici si le secteur ne comporte pas de bâtiment pouvant changer de destination

Si le secteur comporte des bâtiments pouvant changer de destination, merci de **les numéroter sur le plan et de renseigner le tableau correspondant.**

Si le secteur comporte plus de bâtiments à renseigner, merci de réimprimer cette page et de numéroter les bâtiments D, E, F, etc.

Fournir une photo de chaque bâtiment en la nommant selon son identifiant.

Exemple : La photo du bâtiment A de ce secteur se nommera "SECTEUR_la_touardière_A.jpg"

Bâtiment "A"

Oui Non

- Situé hors zones à risque (inondable, industriel et technologique etc.).....
- Situé à plus de 100m d'une exploitation agricole active ou ancienne.....
- Présente un intérêt architectural et patrimonial avéré.....
- Situé à moins de 100m d'une habitation de tiers existante
- D'une emprise au sol supérieure ou égale à 100 m².....
- Desservi par le réseau d'eau potable, d'électricité et une voirie de capacité suffisante pour la destination.....
- Desservi par une défense incendie aux normes.....
- Parcelle présentant une capacité de stationnement adaptée à la destination projetée.....

Bâtiment "B"

Oui Non

- Situé hors zones à risque (inondable, industriel et technologique etc.).....
- Situé à plus de 100m d'une exploitation agricole active ou ancienne.....
- Présente un intérêt architectural et patrimonial avéré.....
- Situé à moins de 100m d'une habitation de tiers existante
- D'une emprise au sol supérieure ou égale à 100 m².....
- Desservi par le réseau d'eau potable, d'électricité et une voirie de capacité suffisante pour la destination.....
- Desservi par une défense incendie aux normes.....
- Parcelle présentant une capacité de stationnement adaptée à la destination projetée.....

En secteurs A3 et A4 seuls les changements de destination des moulins et anciens moulins vers une destination touristiques sont autorisés
En secteur Bv3 le changement de destination pour une nouvelle habitation est interdit

0 10 20 40
Mètres

1:1 000



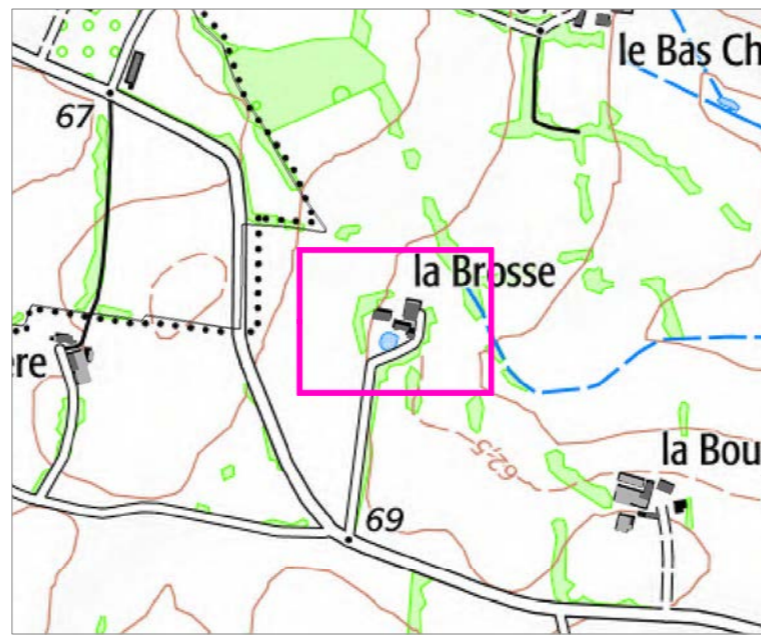


**Recensement des bâtiments autorisés
à changer de destination**

Identifiant du secteur : **021 MENIL**

Destinations ou sous-destinations retenues :

- | | |
|---|--|
| <input type="checkbox"/> Logement | <input type="checkbox"/> Hôtels |
| <input type="checkbox"/> Hébergement | <input type="checkbox"/> Autres hébergements touristiques |
| <input type="checkbox"/> Restauration | <input type="checkbox"/> Artisanat et commerce de détail |
| <input type="checkbox"/> Industrie | <input type="checkbox"/> Activité de service où s'effectue l'accueil d'une clientèle |
| <input type="checkbox"/> Entrepôt | <input type="checkbox"/> Equipements d'intérêt collectif et services publics |
| <input type="checkbox"/> Commerce de gros | <input type="checkbox"/> Cuisine dédiée à la vente en ligne |
| <input type="checkbox"/> Bureau | |



Cocher ici si le secteur ne comporte pas de bâtiment pouvant changer de destination

Si le secteur comporte des bâtiments pouvant changer de destination, merci de **les numéroter sur le plan et de renseigner le tableau correspondant.**

Si le secteur comporte plus de bâtiments à renseigner, merci de réimprimer cette page et de numéroter les bâtiments D, E, F, etc.

Fournir une photo de chaque bâtiment en la nommant selon son identifiant.

Exemple : La photo du bâtiment A de ce secteur se nommera

"SECTEUR_la_brosse_A.jpg"

Bâtiment "A"

Oui Non

- Situé hors zones à risque (inondable, industriel et technologique etc.).....
- Situé à plus de 100m d'une exploitation agricole active ou ancienne.....
- Présente un intérêt architectural et patrimonial avéré.....
- Situé à moins de 100m d'une habitation de tiers existante
- D'une emprise au sol supérieure ou égale à 100 m².....
- Desservi par le réseau d'eau potable, d'électricité et une voirie de capacité suffisante pour la destination.....
- Desservi par une défense incendie aux normes.....
- Parcelle présentant une capacité de stationnement adaptée à la destination projetée.....

Bâtiment "B"

Oui Non

- Situé hors zones à risque (inondable, industriel et technologique etc.).....
- Situé à plus de 100m d'une exploitation agricole active ou ancienne.....
- Présente un intérêt architectural et patrimonial avéré.....
- Situé à moins de 100m d'une habitation de tiers existante
- D'une emprise au sol supérieure ou égale à 100 m².....
- Desservi par le réseau d'eau potable, d'électricité et une voirie de capacité suffisante pour la destination.....
- Desservi par une défense incendie aux normes.....
- Parcelle présentant une capacité de stationnement adaptée à la destination projetée.....

En secteurs A3 et A4 seuls les changements de destination des moulins et anciens moulins vers une destination touristiques sont autorisés
En secteur Bv3 le changement de destination pour une nouvelle habitation est interdit

0 10 20 40
Mètres

1:1 000

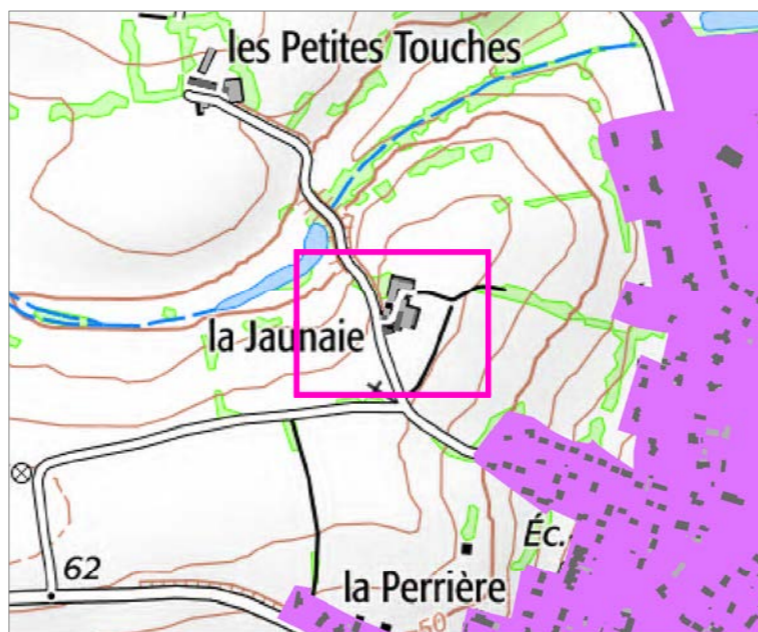


**Recensement des bâtiments autorisés
à changer de destination**

Identifiant du secteur : **022 MENIL**

Destinations ou sous-destinations retenues :

- | | |
|---|--|
| <input type="checkbox"/> Logement | <input type="checkbox"/> Hôtels |
| <input type="checkbox"/> Hébergement | <input type="checkbox"/> Autres hébergements touristiques |
| <input type="checkbox"/> Restauration | <input type="checkbox"/> Artisanat et commerce de détail |
| <input type="checkbox"/> Industrie | <input type="checkbox"/> Activité de service où s'effectue l'accueil d'une clientèle |
| <input type="checkbox"/> Entrepôt | <input type="checkbox"/> Equipements d'intérêt collectif et services publics |
| <input type="checkbox"/> Commerce de gros | <input type="checkbox"/> Cuisine dédiée à la vente en ligne |
| <input type="checkbox"/> Bureau | |



Cocher ici si le secteur ne comporte pas de bâtiment pouvant changer de destination

Si le secteur comporte des bâtiments pouvant changer de destination, merci de **les numéroter sur le plan et de renseigner le tableau correspondant.**

Si le secteur comporte plus de bâtiments à renseigner, merci de réimprimer cette page et de numéroter les bâtiments D, E, F, etc.

Fournir une photo de chaque bâtiment en la nommant selon son identifiant.

Exemple : La photo du bâtiment A de ce secteur se nommera "SECTEUR_la jaunaie_A.jpg"

Bâtiment "A"

- | | Oui | Non |
|---|--------------------------|--------------------------|
| Situé hors zones à risque (inondable, industriel et technologique etc.)..... | <input type="checkbox"/> | <input type="checkbox"/> |
| Situé à plus de 100m d'une exploitation agricole active ou ancienne..... | <input type="checkbox"/> | <input type="checkbox"/> |
| Présente un intérêt architectural et patrimonial avéré..... | <input type="checkbox"/> | <input type="checkbox"/> |
| Situé à moins de 100m d'une habitation de tiers existante | <input type="checkbox"/> | <input type="checkbox"/> |
| D'une emprise au sol supérieure ou égale à 100 m ² | <input type="checkbox"/> | <input type="checkbox"/> |
| Desservi par le réseau d'eau potable, d'électricité et une voirie de capacité suffisante pour la destination..... | <input type="checkbox"/> | <input type="checkbox"/> |
| Desservi par une défense incendie aux normes..... | <input type="checkbox"/> | <input type="checkbox"/> |
| Parcelle présentant une capacité de stationnement adaptée à la destination projetée..... | <input type="checkbox"/> | <input type="checkbox"/> |

Bâtiment "B"

- | | Oui | Non |
|---|--------------------------|--------------------------|
| Situé hors zones à risque (inondable, industriel et technologique etc.)..... | <input type="checkbox"/> | <input type="checkbox"/> |
| Situé à plus de 100m d'une exploitation agricole active ou ancienne..... | <input type="checkbox"/> | <input type="checkbox"/> |
| Présente un intérêt architectural et patrimonial avéré..... | <input type="checkbox"/> | <input type="checkbox"/> |
| Situé à moins de 100m d'une habitation de tiers existante | <input type="checkbox"/> | <input type="checkbox"/> |
| D'une emprise au sol supérieure ou égale à 100 m ² | <input type="checkbox"/> | <input type="checkbox"/> |
| Desservi par le réseau d'eau potable, d'électricité et une voirie de capacité suffisante pour la destination..... | <input type="checkbox"/> | <input type="checkbox"/> |
| Desservi par une défense incendie aux normes..... | <input type="checkbox"/> | <input type="checkbox"/> |
| Parcelle présentant une capacité de stationnement adaptée à la destination projetée..... | <input type="checkbox"/> | <input type="checkbox"/> |

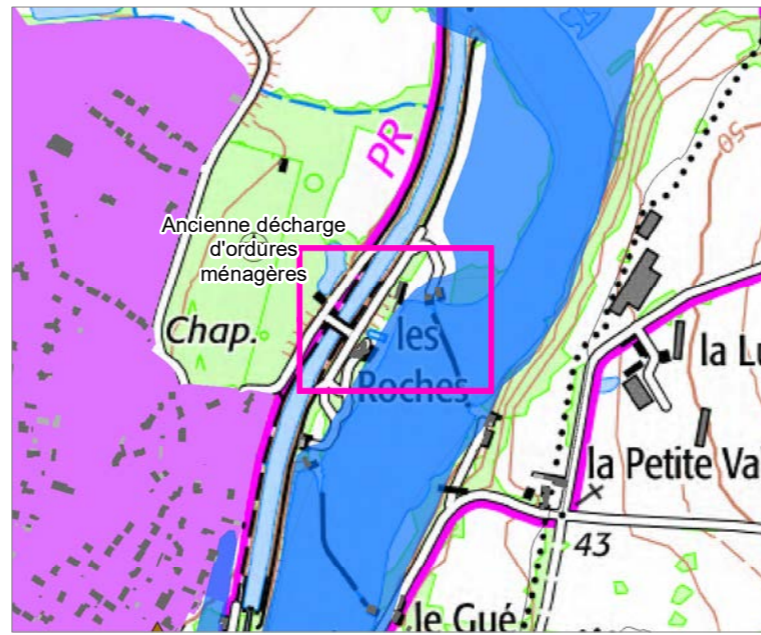
En secteurs A3 et A4 seuls les changements de destination des moulins et anciens moulins vers une destination touristiques sont autorisés
En secteur Bv3 le changement de destination pour une nouvelle habitation est interdit

**Recensement des bâtiments autorisés
à changer de destination**

Identifiant du secteur : **023 MENIL**

Destinations ou sous-destinations retenues :

- | | |
|---|--|
| <input type="checkbox"/> Logement | <input type="checkbox"/> Hôtels |
| <input type="checkbox"/> Hébergement | <input type="checkbox"/> Autres hébergements touristiques |
| <input type="checkbox"/> Restauration | <input type="checkbox"/> Artisanat et commerce de détail |
| <input type="checkbox"/> Industrie | <input type="checkbox"/> Activité de service où s'effectue l'accueil d'une clientèle |
| <input type="checkbox"/> Entrepôt | <input type="checkbox"/> Equipements d'intérêt collectif et services publics |
| <input type="checkbox"/> Commerce de gros | <input type="checkbox"/> Cuisine dédiée à la vente en ligne |
| <input type="checkbox"/> Bureau | |



Cocher ici si le secteur ne comporte pas de bâtiment pouvant changer de destination

Si le secteur comporte des bâtiments pouvant changer de destination, merci de **les numéroter sur le plan et de renseigner le tableau correspondant.**

Si le secteur comporte plus de bâtiments à renseigner, merci de réimprimer cette page et de numéroter les bâtiments D, E, F, etc.

Fournir une photo de chaque bâtiment en la nommant selon son identifiant.

Exemple : La photo du bâtiment A de ce secteur se nommera

"SECTEUR_les roches_A.jpg"

Bâtiment "A"

- | | Oui | Non |
|---|--------------------------|--------------------------|
| Situé hors zones à risque (inondable, industriel et technologique etc.)..... | <input type="checkbox"/> | <input type="checkbox"/> |
| Situé à plus de 100m d'une exploitation agricole active ou ancienne..... | <input type="checkbox"/> | <input type="checkbox"/> |
| Présente un intérêt architectural et patrimonial avéré..... | <input type="checkbox"/> | <input type="checkbox"/> |
| Situé à moins de 100m d'une habitation de tiers existante | <input type="checkbox"/> | <input type="checkbox"/> |
| D'une emprise au sol supérieure ou égale à 100 m ² | <input type="checkbox"/> | <input type="checkbox"/> |
| Desservi par le réseau d'eau potable, d'électricité et une voirie de capacité suffisante pour la destination..... | <input type="checkbox"/> | <input type="checkbox"/> |
| Desservi par une défense incendie aux normes..... | <input type="checkbox"/> | <input type="checkbox"/> |
| Parcelle présentant une capacité de stationnement adaptée à la destination projetée..... | <input type="checkbox"/> | <input type="checkbox"/> |

Bâtiment "B"

- | | Oui | Non |
|---|--------------------------|--------------------------|
| Situé hors zones à risque (inondable, industriel et technologique etc.)..... | <input type="checkbox"/> | <input type="checkbox"/> |
| Situé à plus de 100m d'une exploitation agricole active ou ancienne..... | <input type="checkbox"/> | <input type="checkbox"/> |
| Présente un intérêt architectural et patrimonial avéré..... | <input type="checkbox"/> | <input type="checkbox"/> |
| Situé à moins de 100m d'une habitation de tiers existante | <input type="checkbox"/> | <input type="checkbox"/> |
| D'une emprise au sol supérieure ou égale à 100 m ² | <input type="checkbox"/> | <input type="checkbox"/> |
| Desservi par le réseau d'eau potable, d'électricité et une voirie de capacité suffisante pour la destination..... | <input type="checkbox"/> | <input type="checkbox"/> |
| Desservi par une défense incendie aux normes..... | <input type="checkbox"/> | <input type="checkbox"/> |
| Parcelle présentant une capacité de stationnement adaptée à la destination projetée..... | <input type="checkbox"/> | <input type="checkbox"/> |

- Secteurs d'Informations sur les Sols
- Atlas des Zones Inondables - Mayenne et ses affluents (2005)

En secteurs A3 et A4 seuls les changements de destination des moulins et anciens moulins vers une destination touristiques sont autorisés
En secteur Bv3 le changement de destination pour une nouvelle habitation est interdit

0 10 20 40
Mètres

1:1 000

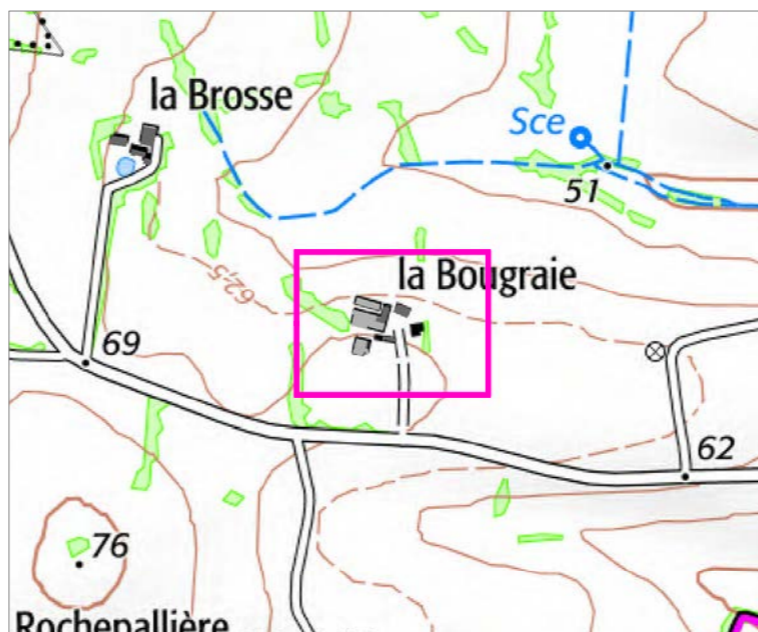


**Recensement des bâtiments autorisés
à changer de destination**

Identifiant du secteur : **024 MENIL**

Destinations ou sous-destinations retenues :

- | | |
|---|--|
| <input type="checkbox"/> Logement | <input type="checkbox"/> Hôtels |
| <input type="checkbox"/> Hébergement | <input type="checkbox"/> Autres hébergements touristiques |
| <input type="checkbox"/> Restauration | <input type="checkbox"/> Artisanat et commerce de détail |
| <input type="checkbox"/> Industrie | <input type="checkbox"/> Activité de service où s'effectue l'accueil d'une clientèle |
| <input type="checkbox"/> Entrepôt | <input type="checkbox"/> Equipements d'intérêt collectif et services publics |
| <input type="checkbox"/> Commerce de gros | <input type="checkbox"/> Cuisine dédiée à la vente en ligne |
| <input type="checkbox"/> Bureau | |



Cocher ici si le secteur ne comporte pas de bâtiment pouvant changer de destination

Si le secteur comporte des bâtiments pouvant changer de destination, merci de **les numéroter sur le plan et de renseigner le tableau correspondant.**

Si le secteur comporte plus de bâtiments à renseigner, merci de réimprimer cette page et de numéroter les bâtiments D, E, F, etc.

Fournir une photo de chaque bâtiment en la nommant selon son identifiant.

Exemple : La photo du bâtiment A de ce secteur se nommera "SECTEUR_la bougraie_A.jpg"

Bâtiment "A"

Oui Non

- Situé hors zones à risque (inondable, industriel et technologique etc.).....
- Situé à plus de 100m d'une exploitation agricole active ou ancienne.....
- Présente un intérêt architectural et patrimonial avéré.....
- Situé à moins de 100m d'une habitation de tiers existante
- D'une emprise au sol supérieure ou égale à 100 m².....
- Desservi par le réseau d'eau potable, d'électricité et une voirie de capacité suffisante pour la destination.....
- Desservi par une défense incendie aux normes.....
- Parcelle présentant une capacité de stationnement adaptée à la destination projetée.....

Bâtiment "B"

Oui Non

- Situé hors zones à risque (inondable, industriel et technologique etc.).....
- Situé à plus de 100m d'une exploitation agricole active ou ancienne.....
- Présente un intérêt architectural et patrimonial avéré.....
- Situé à moins de 100m d'une habitation de tiers existante
- D'une emprise au sol supérieure ou égale à 100 m².....
- Desservi par le réseau d'eau potable, d'électricité et une voirie de capacité suffisante pour la destination.....
- Desservi par une défense incendie aux normes.....
- Parcelle présentant une capacité de stationnement adaptée à la destination projetée.....

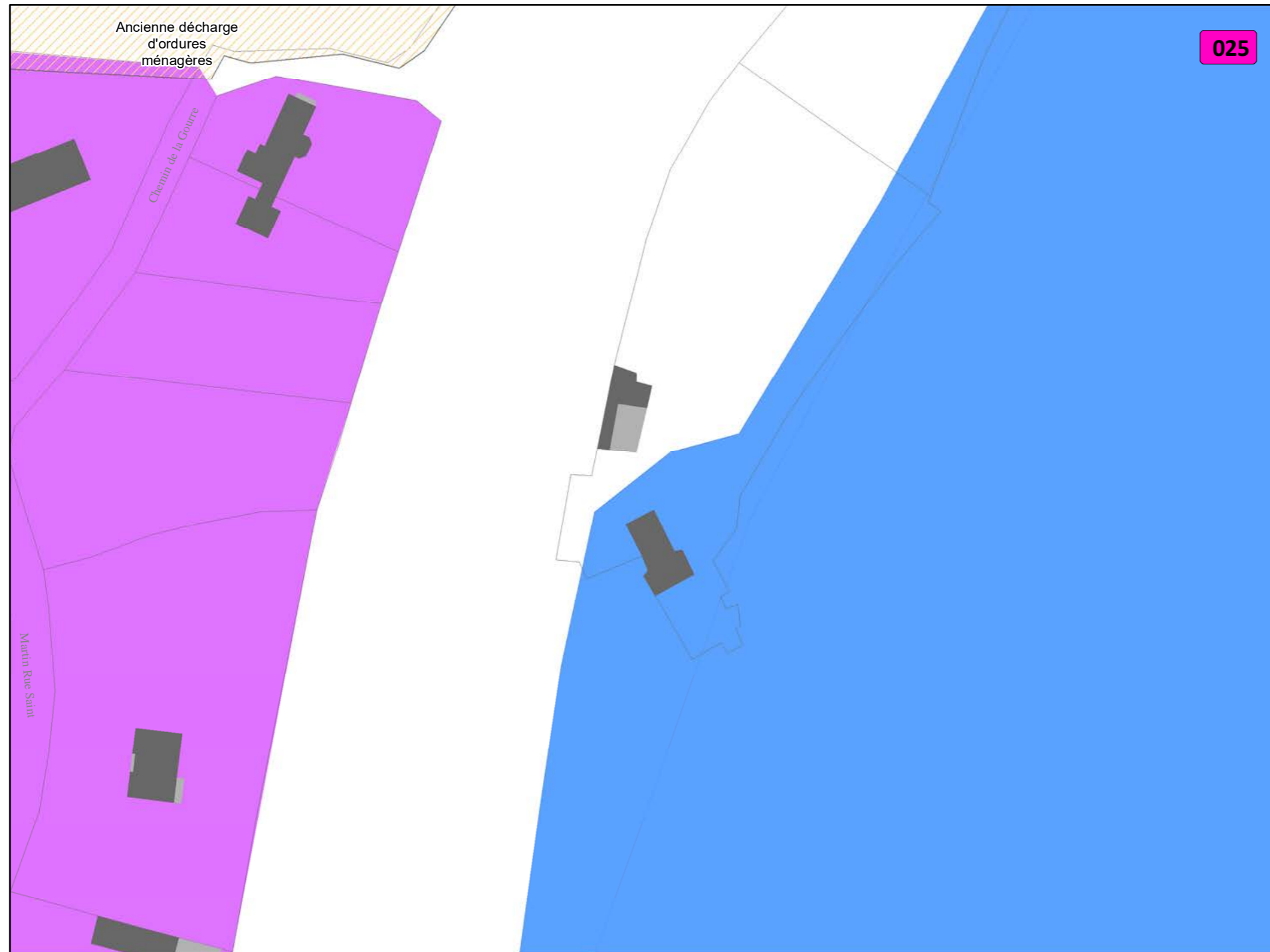
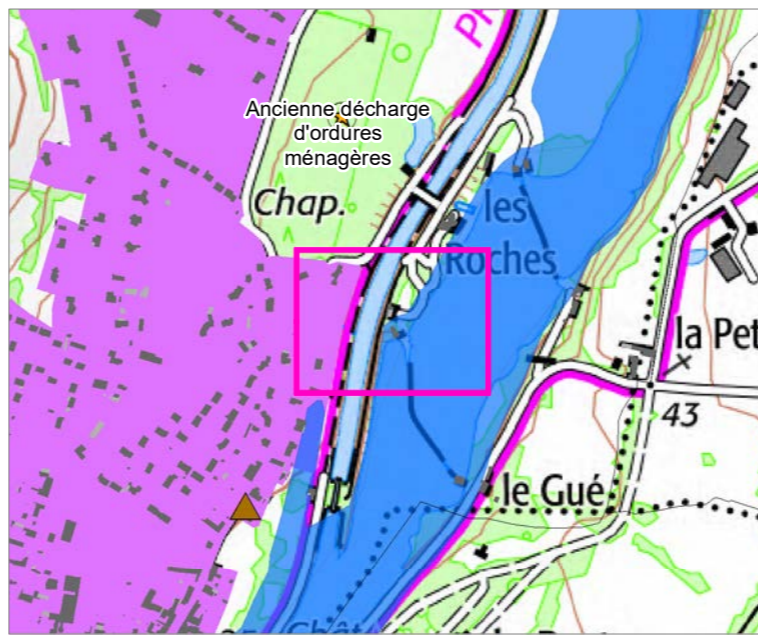
En secteurs A3 et A4 seuls les changements de destination des moulins et anciens moulins vers une destination touristiques sont autorisés
En secteur Bv3 le changement de destination pour une nouvelle habitation est interdit

**Recensement des bâtiments autorisés
à changer de destination**

Identifiant du secteur : **025 MENIL**

Destinations ou sous-destinations retenues :

- | | |
|---|--|
| <input type="checkbox"/> Logement | <input type="checkbox"/> Hôtels |
| <input type="checkbox"/> Hébergement | <input type="checkbox"/> Autres hébergements touristiques |
| <input type="checkbox"/> Restauration | <input type="checkbox"/> Artisanat et commerce de détail |
| <input type="checkbox"/> Industrie | <input type="checkbox"/> Activité de service où s'effectue l'accueil d'une clientèle |
| <input type="checkbox"/> Entrepôt | <input type="checkbox"/> Equipements d'intérêt collectif et services publics |
| <input type="checkbox"/> Commerce de gros | <input type="checkbox"/> Cuisine dédiée à la vente en ligne |
| <input type="checkbox"/> Bureau | |



Cocher ici si le secteur ne comporte pas de bâtiment pouvant changer de destination

Si le secteur comporte des bâtiments pouvant changer de destination, merci de **les numéroter sur le plan et de renseigner le tableau correspondant.**

Si le secteur comporte plus de bâtiments à renseigner, merci de réimprimer cette page et de numéroter les bâtiments D, E, F, etc.

Fournir une photo de chaque bâtiment en la nommant selon son identifiant.

Exemple : La photo du bâtiment A de ce secteur se nommera

"SECTEUR_le moulin de la gourre_A.jpg"

Bâtiment "A"

- | | Oui | Non |
|---|--------------------------|--------------------------|
| Situé hors zones à risque (inondable, industriel et technologique etc.)..... | <input type="checkbox"/> | <input type="checkbox"/> |
| Situé à plus de 100m d'une exploitation agricole active ou ancienne..... | <input type="checkbox"/> | <input type="checkbox"/> |
| Présente un intérêt architectural et patrimonial avéré..... | <input type="checkbox"/> | <input type="checkbox"/> |
| Situé à moins de 100m d'une habitation de tiers existante | <input type="checkbox"/> | <input type="checkbox"/> |
| D'une emprise au sol supérieure ou égale à 100 m ² | <input type="checkbox"/> | <input type="checkbox"/> |
| Desservi par le réseau d'eau potable, d'électricité et une voirie de capacité suffisante pour la destination..... | <input type="checkbox"/> | <input type="checkbox"/> |
| Desservi par une défense incendie aux normes..... | <input type="checkbox"/> | <input type="checkbox"/> |
| Parcelle présentant une capacité de stationnement adaptée à la destination projetée..... | <input type="checkbox"/> | <input type="checkbox"/> |

Bâtiment "B"

- | | Oui | Non |
|---|--------------------------|--------------------------|
| Situé hors zones à risque (inondable, industriel et technologique etc.)..... | <input type="checkbox"/> | <input type="checkbox"/> |
| Situé à plus de 100m d'une exploitation agricole active ou ancienne..... | <input type="checkbox"/> | <input type="checkbox"/> |
| Présente un intérêt architectural et patrimonial avéré..... | <input type="checkbox"/> | <input type="checkbox"/> |
| Situé à moins de 100m d'une habitation de tiers existante | <input type="checkbox"/> | <input type="checkbox"/> |
| D'une emprise au sol supérieure ou égale à 100 m ² | <input type="checkbox"/> | <input type="checkbox"/> |
| Desservi par le réseau d'eau potable, d'électricité et une voirie de capacité suffisante pour la destination..... | <input type="checkbox"/> | <input type="checkbox"/> |
| Desservi par une défense incendie aux normes..... | <input type="checkbox"/> | <input type="checkbox"/> |
| Parcelle présentant une capacité de stationnement adaptée à la destination projetée..... | <input type="checkbox"/> | <input type="checkbox"/> |

- Secteurs bâtis potentiellement éligibles à une zone U (Urbaine) dans lesquels les changements de destinations seront autorisés dans le règlement écrit
- Secteurs d'Informations sur les Sols
- Atlas des Zones Inondables - Mayenne et ses affluents (2005)

En secteurs A3 et A4 seuls les changements de destination des moulins et anciens moulins vers une destination touristiques sont autorisés
En secteur Bv3 le changement de destination pour une nouvelle habitation est interdit

0 10 20 40
Mètres

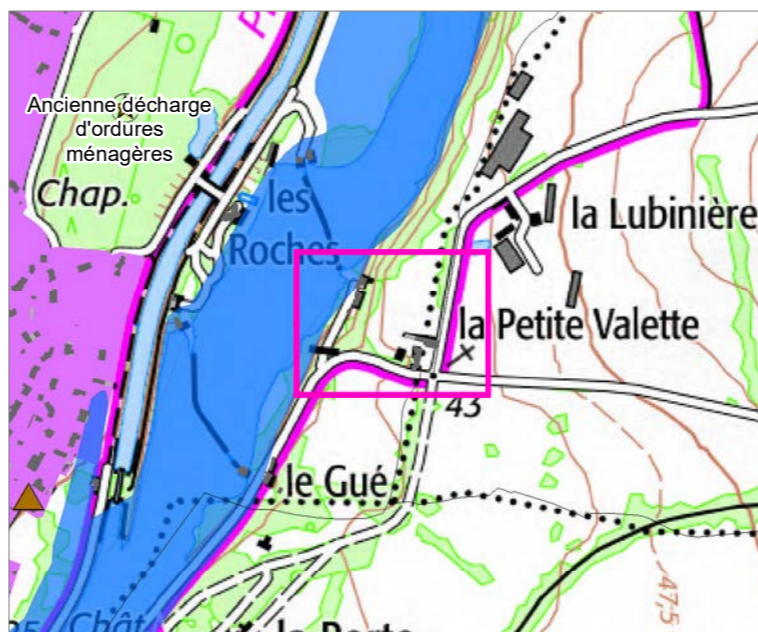
1:1 000

**Recensement des bâtiments autorisés
à changer de destination**

Identifiant du secteur : **026 MENIL**

Destinations ou sous-destinations retenues :

- | | |
|---|--|
| <input type="checkbox"/> Logement | <input type="checkbox"/> Hôtels |
| <input type="checkbox"/> Hébergement | <input type="checkbox"/> Autres hébergements touristiques |
| <input type="checkbox"/> Restauration | <input type="checkbox"/> Artisanat et commerce de détail |
| <input type="checkbox"/> Industrie | <input type="checkbox"/> Activité de service où s'effectue l'accueil d'une clientèle |
| <input type="checkbox"/> Entrepôt | <input type="checkbox"/> Equipements d'intérêt collectif et services publics |
| <input type="checkbox"/> Commerce de gros | <input type="checkbox"/> Cuisine dédiée à la vente en ligne |
| <input type="checkbox"/> Bureau | |



Cocher ici si le secteur ne comporte pas de bâtiment pouvant changer de destination

Si le secteur comporte des bâtiments pouvant changer de destination, merci de **les numéroter sur le plan et de renseigner le tableau correspondant.**

Si le secteur comporte plus de bâtiments à renseigner, merci de réimprimer cette page et de numéroter les bâtiments D, E, F, etc.

Fournir une photo de chaque bâtiment en la nommant selon son identifiant.

Exemple : La photo du bâtiment A de ce secteur se nommera "SECTEUR_la petite valette_A.jpg"

Bâtiment "A"	Oui	Non
Situé hors zones à risque (inondable, industriel et technologique etc.).....	<input type="checkbox"/>	<input type="checkbox"/>
Situé à plus de 100m d'une exploitation agricole active ou ancienne.....	<input type="checkbox"/>	<input type="checkbox"/>
Présente un intérêt architectural et patrimonial avéré.....	<input type="checkbox"/>	<input type="checkbox"/>
Situé à moins de 100m d'une habitation de tiers existante	<input type="checkbox"/>	<input type="checkbox"/>
D'une emprise au sol supérieure ou égale à 100 m ²	<input type="checkbox"/>	<input type="checkbox"/>
Desservi par le réseau d'eau potable, d'électricité et une voirie de capacité suffisante pour la destination.....	<input type="checkbox"/>	<input type="checkbox"/>
Desservi par une défense incendie aux normes.....	<input type="checkbox"/>	<input type="checkbox"/>
Parcelle présentant une capacité de stationnement adaptée à la destination projetée.....	<input type="checkbox"/>	<input type="checkbox"/>
Bâtiment "B"	Oui	Non
Situé hors zones à risque (inondable, industriel et technologique etc.).....	<input type="checkbox"/>	<input type="checkbox"/>
Situé à plus de 100m d'une exploitation agricole active ou ancienne.....	<input type="checkbox"/>	<input type="checkbox"/>
Présente un intérêt architectural et patrimonial avéré.....	<input type="checkbox"/>	<input type="checkbox"/>
Situé à moins de 100m d'une habitation de tiers existante	<input type="checkbox"/>	<input type="checkbox"/>
D'une emprise au sol supérieure ou égale à 100 m ²	<input type="checkbox"/>	<input type="checkbox"/>
Desservi par le réseau d'eau potable, d'électricité et une voirie de capacité suffisante pour la destination.....	<input type="checkbox"/>	<input type="checkbox"/>
Desservi par une défense incendie aux normes.....	<input type="checkbox"/>	<input type="checkbox"/>
Parcelle présentant une capacité de stationnement adaptée à la destination projetée.....	<input type="checkbox"/>	<input type="checkbox"/>

Atlas des Zones Inondables - Mayenne et ses affluents (2005)

En secteurs A3 et A4 seuls les changements de destination des moulins et anciens moulins vers une destination touristiques sont autorisés
En secteur Bv3 le changement de destination pour une nouvelle habitation est interdit

0 10 20 40
Mètres

1:1 000

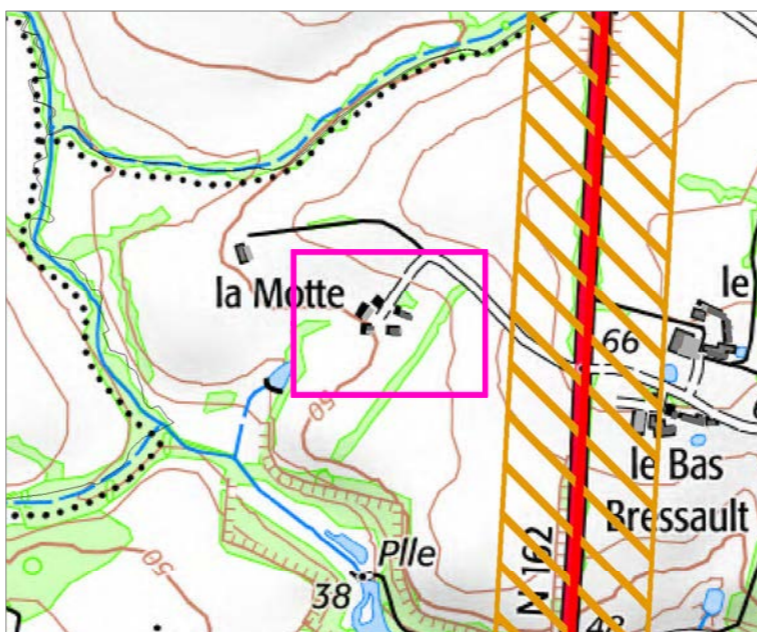


**Recensement des bâtiments autorisés
à changer de destination**

Identifiant du secteur : **027 MENIL**

Destinations ou sous-destinations retenues :

- | | |
|---|--|
| <input type="checkbox"/> Logement | <input type="checkbox"/> Hôtels |
| <input type="checkbox"/> Hébergement | <input type="checkbox"/> Autres hébergements touristiques |
| <input type="checkbox"/> Restauration | <input type="checkbox"/> Artisanat et commerce de détail |
| <input type="checkbox"/> Industrie | <input type="checkbox"/> Activité de service où s'effectue l'accueil d'une clientèle |
| <input type="checkbox"/> Entrepôt | <input type="checkbox"/> Equipements d'intérêt collectif et services publics |
| <input type="checkbox"/> Commerce de gros | <input type="checkbox"/> Cuisine dédiée à la vente en ligne |
| <input type="checkbox"/> Bureau | |



Cocher ici si le secteur ne comporte pas de bâtiment pouvant changer de destination

Si le secteur comporte des bâtiments pouvant changer de destination, merci de **les numéroter sur le plan et de renseigner le tableau correspondant.**

Si le secteur comporte plus de bâtiments à renseigner, merci de réimprimer cette page et de numéroter les bâtiments D, E, F, etc.

Fournir une photo de chaque bâtiment en la nommant selon son identifiant.

Exemple : La photo du bâtiment A de ce secteur se nommera "SECTEUR_la motte_A.jpg"

Bâtiment "A"

Oui Non

Situé hors zones à risque (inondable, industriel et technologique etc.).....

Situé à plus de 100m d'une exploitation agricole active ou ancienne.....

Présente un intérêt architectural et patrimonial avéré.....

Situé à moins de 100m d'une habitation de tiers existante

D'une emprise au sol supérieure ou égale à 100 m².....

Desservi par le réseau d'eau potable, d'électricité et une voirie de capacité suffisante pour la destination.....

Desservi par une défense incendie aux normes.....

Parcelle présentant une capacité de stationnement adaptée à la destination projetée.....

Bâtiment "B"

Oui Non

Situé hors zones à risque (inondable, industriel et technologique etc.).....

Situé à plus de 100m d'une exploitation agricole active ou ancienne.....

Présente un intérêt architectural et patrimonial avéré.....

Situé à moins de 100m d'une habitation de tiers existante

D'une emprise au sol supérieure ou égale à 100 m².....

Desservi par le réseau d'eau potable, d'électricité et une voirie de capacité suffisante pour la destination.....

Desservi par une défense incendie aux normes.....

Parcelle présentant une capacité de stationnement adaptée à la destination projetée.....

En secteurs A3 et A4 seuls les changements de destination des moulins et anciens moulins vers une destination touristiques sont autorisés
En secteur Bv3 le changement de destination pour une nouvelle habitation est interdit

**Recensement des bâtiments autorisés
à changer de destination**

Identifiant du secteur : **028 MENIL**

Destinations ou sous-destinations retenues :

- | | |
|---|--|
| <input type="checkbox"/> Logement | <input type="checkbox"/> Hôtels |
| <input type="checkbox"/> Hébergement | <input type="checkbox"/> Autres hébergements touristiques |
| <input type="checkbox"/> Restauration | <input type="checkbox"/> Artisanat et commerce de détail |
| <input type="checkbox"/> Industrie | <input type="checkbox"/> Activité de service où s'effectue l'accueil d'une clientèle |
| <input type="checkbox"/> Entrepôt | <input type="checkbox"/> Equipements d'intérêt collectif et services publics |
| <input type="checkbox"/> Commerce de gros | <input type="checkbox"/> Cuisine dédiée à la vente en ligne |
| <input type="checkbox"/> Bureau | |



Cocher ici si le secteur ne comporte pas de bâtiment pouvant changer de destination

Si le secteur comporte des bâtiments pouvant changer de destination, merci de les numéroter sur le plan et de renseigner le tableau correspondant.

Si le secteur comporte plus de bâtiments à renseigner, merci de réimprimer cette page et de numéroter les bâtiments D, E, F, etc.

Fournir une photo de chaque bâtiment en la nommant selon son identifiant.

Exemple : La photo du bâtiment A de ce secteur se nommera "SECTEUR_l'écluse du gué_A.jpg"

Bâtiment "A"

- | | Oui | Non |
|---|--------------------------|--------------------------|
| Situé hors zones à risque (inondable, industriel et technologique etc.)..... | <input type="checkbox"/> | <input type="checkbox"/> |
| Situé à plus de 100m d'une exploitation agricole active ou ancienne..... | <input type="checkbox"/> | <input type="checkbox"/> |
| Présente un intérêt architectural et patrimonial avéré..... | <input type="checkbox"/> | <input type="checkbox"/> |
| Situé à moins de 100m d'une habitation de tiers existante | <input type="checkbox"/> | <input type="checkbox"/> |
| D'une emprise au sol supérieure ou égale à 100 m ² | <input type="checkbox"/> | <input type="checkbox"/> |
| Desservi par le réseau d'eau potable, d'électricité et une voirie de capacité suffisante pour la destination..... | <input type="checkbox"/> | <input type="checkbox"/> |
| Desservi par une défense incendie aux normes..... | <input type="checkbox"/> | <input type="checkbox"/> |
| Parcelle présentant une capacité de stationnement adaptée à la destination projetée..... | <input type="checkbox"/> | <input type="checkbox"/> |

Bâtiment "B"

- | | Oui | Non |
|---|--------------------------|--------------------------|
| Situé hors zones à risque (inondable, industriel et technologique etc.)..... | <input type="checkbox"/> | <input type="checkbox"/> |
| Situé à plus de 100m d'une exploitation agricole active ou ancienne..... | <input type="checkbox"/> | <input type="checkbox"/> |
| Présente un intérêt architectural et patrimonial avéré..... | <input type="checkbox"/> | <input type="checkbox"/> |
| Situé à moins de 100m d'une habitation de tiers existante | <input type="checkbox"/> | <input type="checkbox"/> |
| D'une emprise au sol supérieure ou égale à 100 m ² | <input type="checkbox"/> | <input type="checkbox"/> |
| Desservi par le réseau d'eau potable, d'électricité et une voirie de capacité suffisante pour la destination..... | <input type="checkbox"/> | <input type="checkbox"/> |
| Desservi par une défense incendie aux normes..... | <input type="checkbox"/> | <input type="checkbox"/> |
| Parcelle présentant une capacité de stationnement adaptée à la destination projetée..... | <input type="checkbox"/> | <input type="checkbox"/> |

- Secteurs bâtis potentiellement éligibles à une zone U (Urbaine) dans lesquels les changements de destinations seront autorisés dans le règlement écrit
- Site CASIAS
- Atlas des Zones Inondables - Mayenne et ses affluents (2005)

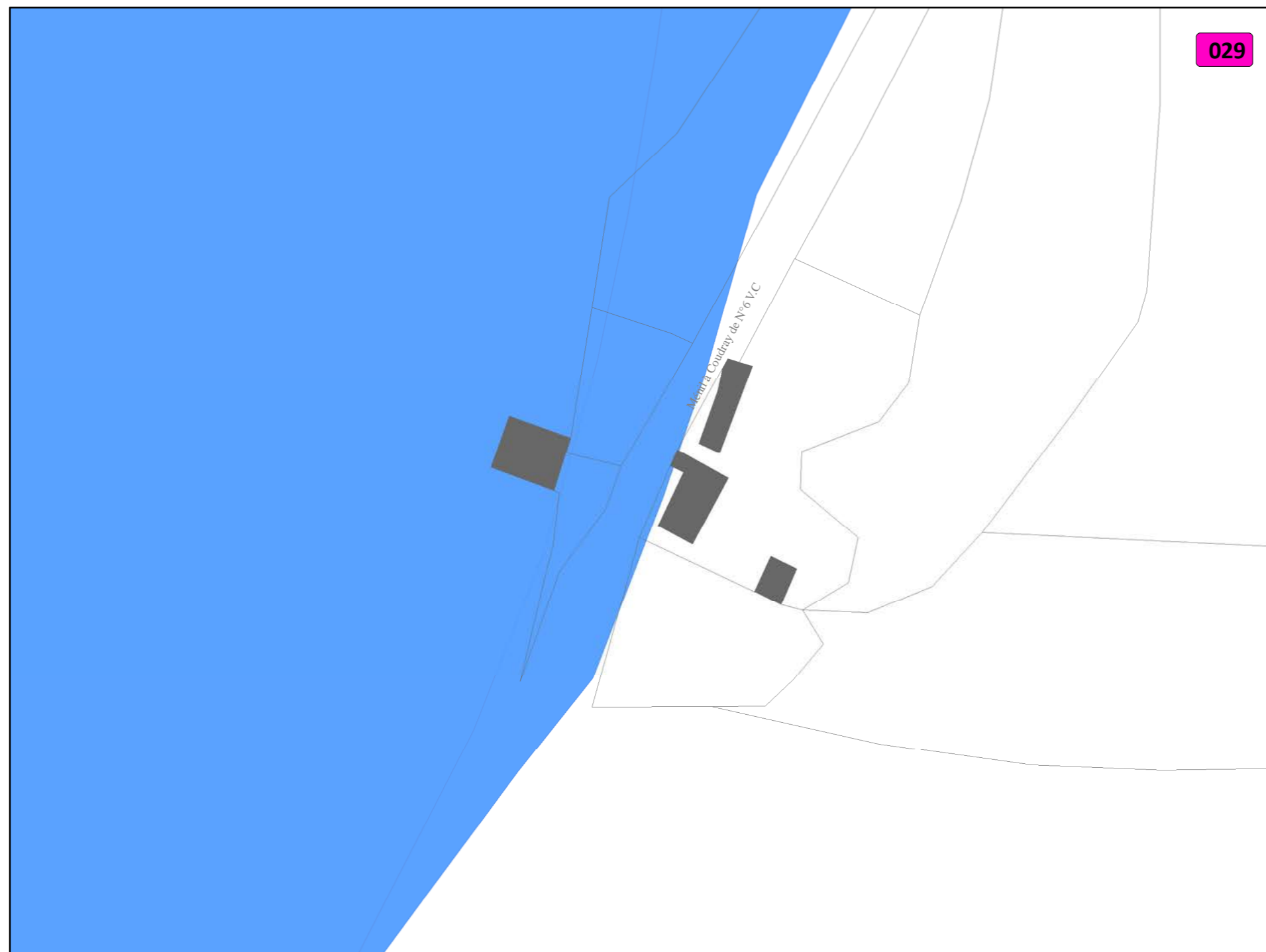
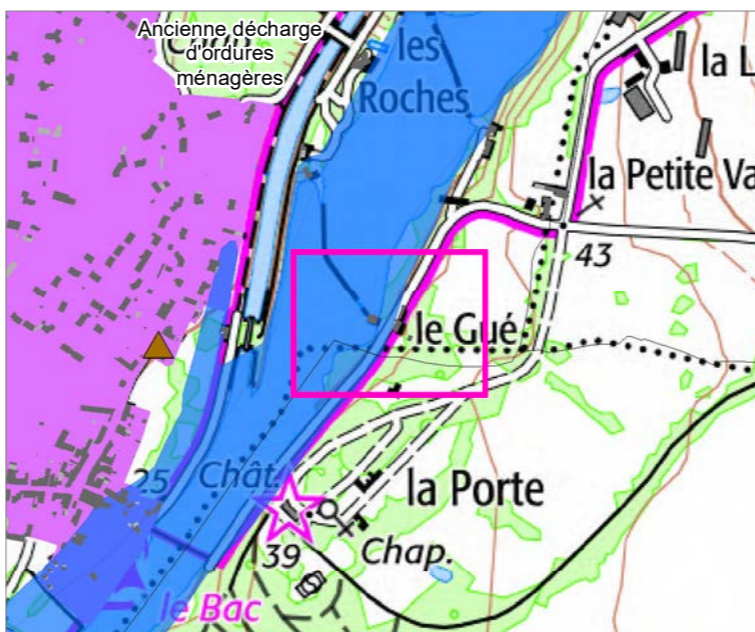
En secteurs A3 et A4 seuls les changements de destination des moulins et anciens moulins vers une destination touristiques sont autorisés
En secteur Bv3 le changement de destination pour une nouvelle habitation est interdit

**Recensement des bâtiments autorisés
à changer de destination**

Identifiant du secteur : **029 MENIL**

Destinations ou sous-destinations retenues :

- | | |
|---|--|
| <input type="checkbox"/> Logement | <input type="checkbox"/> Hôtels |
| <input type="checkbox"/> Hébergement | <input type="checkbox"/> Autres hébergements touristiques |
| <input type="checkbox"/> Restauration | <input type="checkbox"/> Artisanat et commerce de détail |
| <input type="checkbox"/> Industrie | <input type="checkbox"/> Activité de service où s'effectue l'accueil d'une clientèle |
| <input type="checkbox"/> Entrepôt | <input type="checkbox"/> Equipements d'intérêt collectif et services publics |
| <input type="checkbox"/> Commerce de gros | <input type="checkbox"/> Cuisine dédiée à la vente en ligne |
| <input type="checkbox"/> Bureau | |



Cocher ici si le secteur ne comporte pas de bâtiment pouvant changer de destination

Si le secteur comporte des bâtiments pouvant changer de destination, merci de les numéroter sur le plan et de renseigner le tableau correspondant.

Si le secteur comporte plus de bâtiments à renseigner, merci de réimprimer cette page et de numéroter les bâtiments D, E, F, etc.

Fournir une photo de chaque bâtiment en la nommant selon son identifiant.

Exemple : La photo du bâtiment A de ce secteur se nommera "SECTEUR_le gué_A.jpg"

Bâtiment "A"	Oui	Non
Situé hors zones à risque (inondable, industriel et technologique etc.).....	<input type="checkbox"/>	<input type="checkbox"/>
Situé à plus de 100m d'une exploitation agricole active ou ancienne.....	<input type="checkbox"/>	<input type="checkbox"/>
Présente un intérêt architectural et patrimonial avéré.....	<input type="checkbox"/>	<input type="checkbox"/>
Situé à moins de 100m d'une habitation de tiers existante	<input type="checkbox"/>	<input type="checkbox"/>
D'une emprise au sol supérieure ou égale à 100 m ²	<input type="checkbox"/>	<input type="checkbox"/>
Desservi par le réseau d'eau potable, d'électricité et une voirie de capacité suffisante pour la destination.....	<input type="checkbox"/>	<input type="checkbox"/>
Desservi par une défense incendie aux normes.....	<input type="checkbox"/>	<input type="checkbox"/>
Parcelle présentant une capacité de stationnement adaptée à la destination projetée.....	<input type="checkbox"/>	<input type="checkbox"/>
Bâtiment "B"	Oui	Non
Situé hors zones à risque (inondable, industriel et technologique etc.).....	<input type="checkbox"/>	<input type="checkbox"/>
Situé à plus de 100m d'une exploitation agricole active ou ancienne.....	<input type="checkbox"/>	<input type="checkbox"/>
Présente un intérêt architectural et patrimonial avéré.....	<input type="checkbox"/>	<input type="checkbox"/>
Situé à moins de 100m d'une habitation de tiers existante	<input type="checkbox"/>	<input type="checkbox"/>
D'une emprise au sol supérieure ou égale à 100 m ²	<input type="checkbox"/>	<input type="checkbox"/>
Desservi par le réseau d'eau potable, d'électricité et une voirie de capacité suffisante pour la destination.....	<input type="checkbox"/>	<input type="checkbox"/>
Desservi par une défense incendie aux normes.....	<input type="checkbox"/>	<input type="checkbox"/>
Parcelle présentant une capacité de stationnement adaptée à la destination projetée.....	<input type="checkbox"/>	<input type="checkbox"/>

Atlas des Zones Inondables - Mayenne et ses affluents (2005)

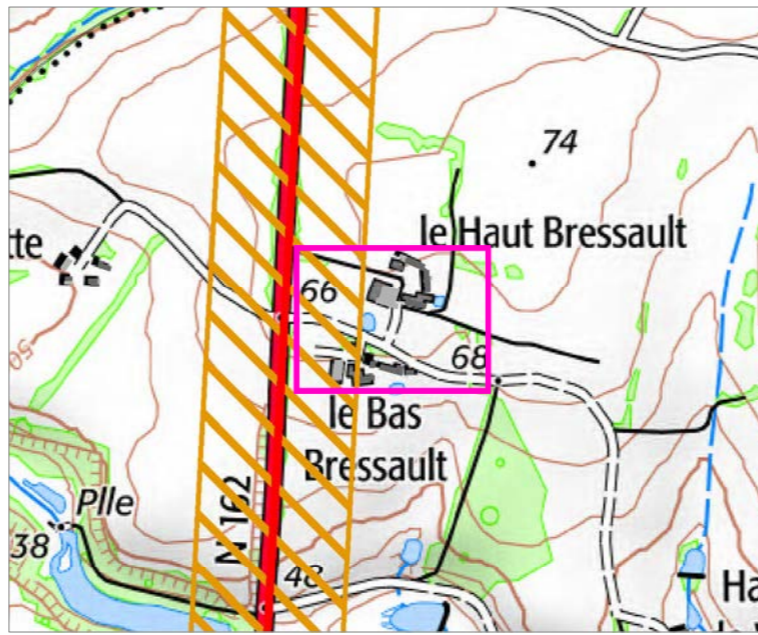
En secteurs A3 et A4 seuls les changements de destination des moulins et anciens moulins vers une destination touristiques sont autorisés
En secteur Bv3 le changement de destination pour une nouvelle habitation est interdit

**Recensement des bâtiments autorisés
à changer de destination**

Identifiant du secteur : **030 MENIL**

Destinations ou sous-destinations retenues :

- | | |
|---|--|
| <input type="checkbox"/> Logement | <input type="checkbox"/> Hôtels |
| <input type="checkbox"/> Hébergement | <input type="checkbox"/> Autres hébergements touristiques |
| <input type="checkbox"/> Restauration | <input type="checkbox"/> Artisanat et commerce de détail |
| <input type="checkbox"/> Industrie | <input type="checkbox"/> Activité de service où s'effectue l'accueil d'une clientèle |
| <input type="checkbox"/> Entrepôt | <input type="checkbox"/> Equipements d'intérêt collectif et services publics |
| <input type="checkbox"/> Commerce de gros | <input type="checkbox"/> Cuisine dédiée à la vente en ligne |
| <input type="checkbox"/> Bureau | |



Cocher ici si le secteur ne comporte pas de bâtiment pouvant changer de destination

Si le secteur comporte des bâtiments pouvant changer de destination, merci de les numéroter sur le plan et de renseigner le tableau correspondant.

Si le secteur comporte plus de bâtiments à renseigner, merci de réimprimer cette page et de numéroter les bâtiments D, E, F, etc.

Fournir une photo de chaque bâtiment en la nommant selon son identifiant.

Exemple : La photo du bâtiment A de ce secteur se nommera

"SECTEUR_le_bressault_A.jpg"

Bâtiment "A"

Oui Non

- Situé hors zones à risque (inondable, industriel et technologique etc.).....
- Situé à plus de 100m d'une exploitation agricole active ou ancienne.....
- Présente un intérêt architectural et patrimonial avéré.....
- Situé à moins de 100m d'une habitation de tiers existante
- D'une emprise au sol supérieure ou égale à 100 m².....
- Desservi par le réseau d'eau potable, d'électricité et une voirie de capacité suffisante pour la destination.....
- Desservi par une défense incendie aux normes.....
- Parcelle présentant une capacité de stationnement adaptée à la destination projetée.....

Bâtiment "B"

Oui Non

- Situé hors zones à risque (inondable, industriel et technologique etc.).....
- Situé à plus de 100m d'une exploitation agricole active ou ancienne.....
- Présente un intérêt architectural et patrimonial avéré.....
- Situé à moins de 100m d'une habitation de tiers existante
- D'une emprise au sol supérieure ou égale à 100 m².....
- Desservi par le réseau d'eau potable, d'électricité et une voirie de capacité suffisante pour la destination.....
- Desservi par une défense incendie aux normes.....
- Parcelle présentant une capacité de stationnement adaptée à la destination projetée.....

Classement sonore réseau routier

En secteurs A3 et A4 seuls les changements de destination des moulins et anciens moulins vers une destination touristiques sont autorisés
En secteur Bv3 le changement de destination pour une nouvelle habitation est interdit

0 10 20 40
Mètres

1:1 000

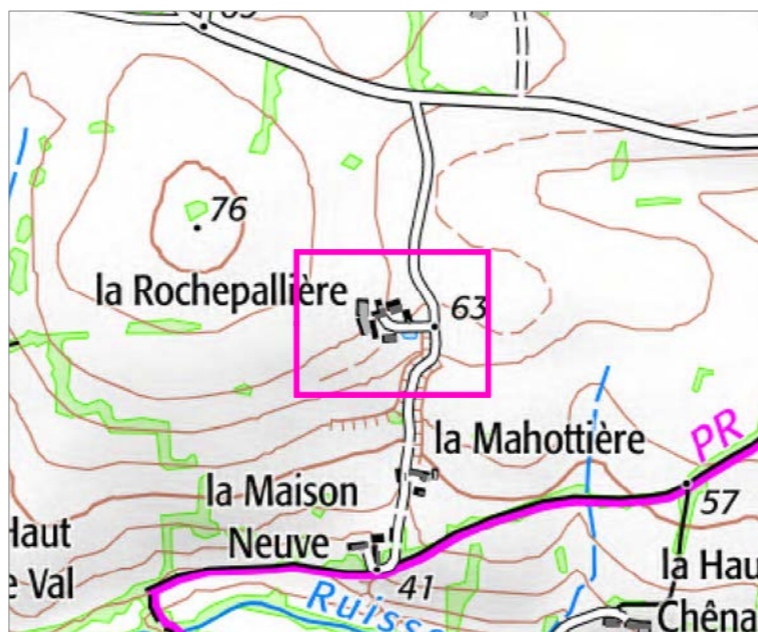


**Recensement des bâtiments autorisés
à changer de destination**

Identifiant du secteur : **031 MENIL**

Destinations ou sous-destinations retenues :

- | | |
|---|--|
| <input type="checkbox"/> Logement | <input type="checkbox"/> Hôtels |
| <input type="checkbox"/> Hébergement | <input type="checkbox"/> Autres hébergements touristiques |
| <input type="checkbox"/> Restauration | <input type="checkbox"/> Artisanat et commerce de détail |
| <input type="checkbox"/> Industrie | <input type="checkbox"/> Activité de service où s'effectue l'accueil d'une clientèle |
| <input type="checkbox"/> Entrepôt | <input type="checkbox"/> Equipements d'intérêt collectif et services publics |
| <input type="checkbox"/> Commerce de gros | <input type="checkbox"/> Cuisine dédiée à la vente en ligne |
| <input type="checkbox"/> Bureau | |



Cocher ici si le secteur ne comporte pas de bâtiment pouvant changer de destination

Si le secteur comporte des bâtiments pouvant changer de destination, merci de **les numéroter sur le plan et de renseigner le tableau correspondant.**

Si le secteur comporte plus de bâtiments à renseigner, merci de réimprimer cette page et de numéroter les bâtiments D, E, F, etc.

Fournir une photo de chaque bâtiment en la nommant selon son identifiant.

Exemple : La photo du bâtiment A de ce secteur se nommera "SECTEUR_la rochepallière_A.jpg"

Bâtiment "A"

Oui Non


- Situé hors zones à risque (inondable, industriel et technologique etc.).....
- Situé à plus de 100m d'une exploitation agricole active ou ancienne.....
- Présente un intérêt architectural et patrimonial avéré.....
- Situé à moins de 100m d'une habitation de tiers existante
- D'une emprise au sol supérieure ou égale à 100 m².....
- Desservi par le réseau d'eau potable, d'électricité et une voirie de capacité suffisante pour la destination.....
- Desservi par une défense incendie aux normes.....
- Parcelle présentant une capacité de stationnement adaptée à la destination projetée.....

Bâtiment "B"

Oui Non

- Situé hors zones à risque (inondable, industriel et technologique etc.).....
- Situé à plus de 100m d'une exploitation agricole active ou ancienne.....
- Présente un intérêt architectural et patrimonial avéré.....
- Situé à moins de 100m d'une habitation de tiers existante
- D'une emprise au sol supérieure ou égale à 100 m².....
- Desservi par le réseau d'eau potable, d'électricité et une voirie de capacité suffisante pour la destination.....
- Desservi par une défense incendie aux normes.....
- Parcelle présentant une capacité de stationnement adaptée à la destination projetée.....

En secteurs A3 et A4 seuls les changements de destination des moulins et anciens moulins vers une destination touristiques sont autorisés
En secteur Bv3 le changement de destination pour une nouvelle habitation est interdit



1:1 000



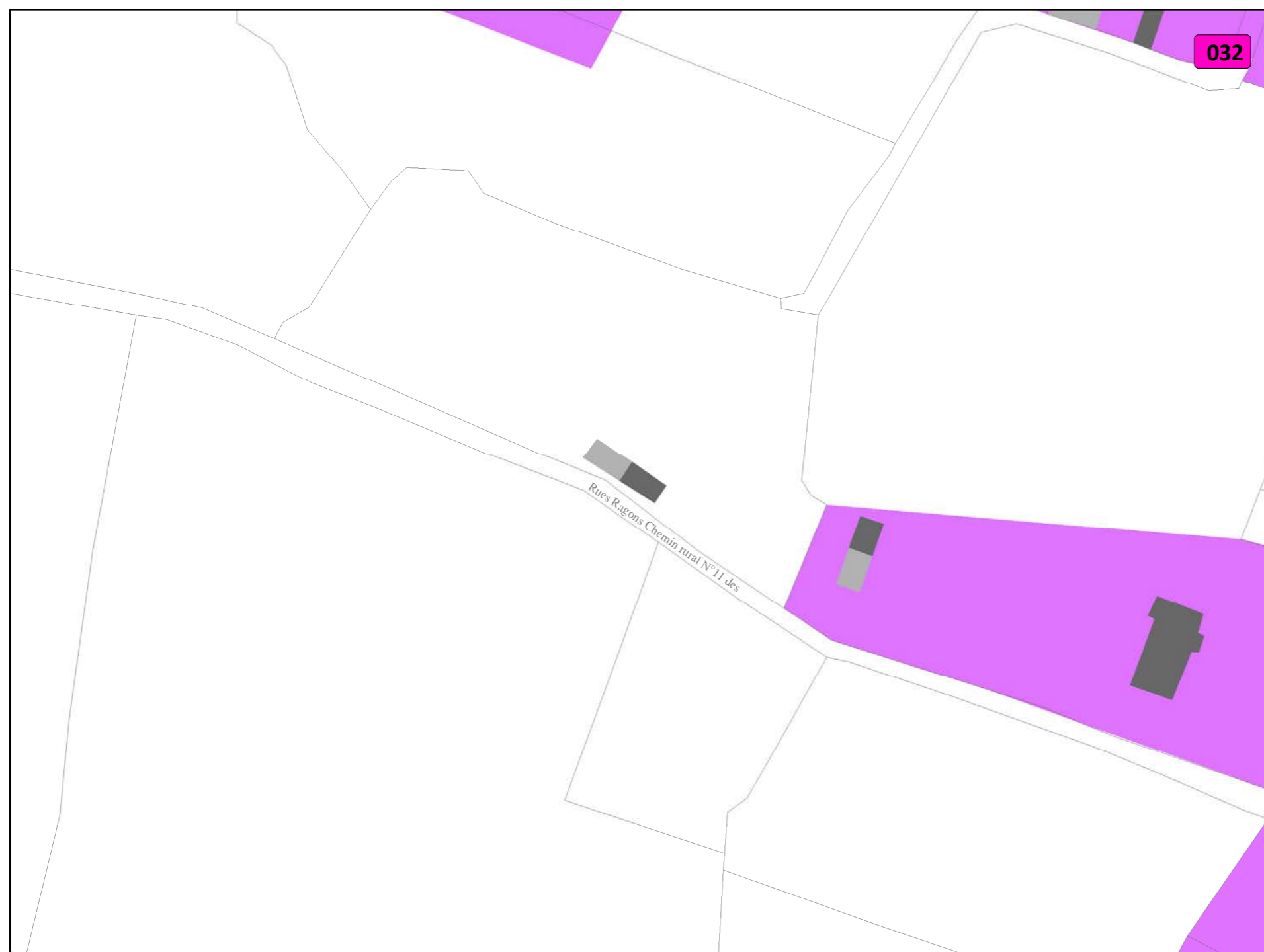
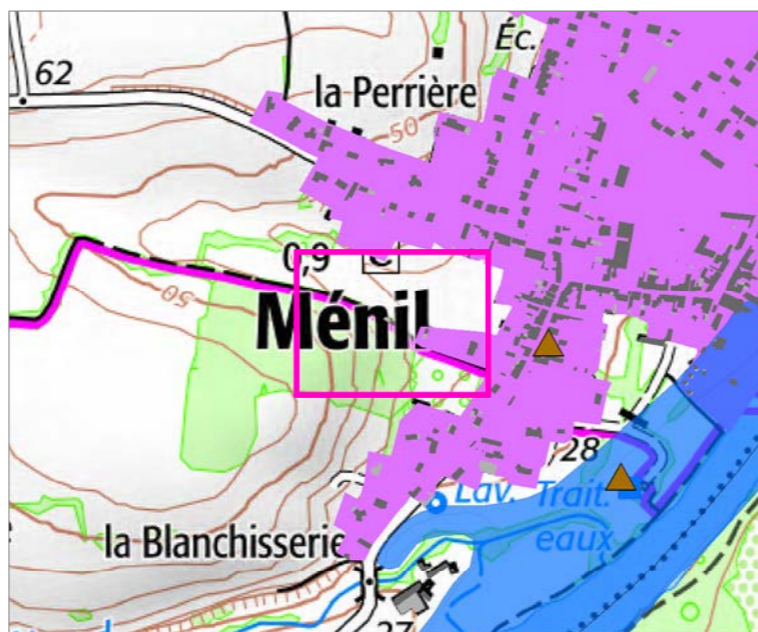


**Recensement des bâtiments autorisés
à changer de destination**

Identifiant du secteur : **032 MENIL**

Destinations ou sous-destinations retenues :

- | | |
|---|--|
| <input type="checkbox"/> Logement | <input type="checkbox"/> Hôtels |
| <input type="checkbox"/> Hébergement | <input type="checkbox"/> Autres hébergements touristiques |
| <input type="checkbox"/> Restauration | <input type="checkbox"/> Artisanat et commerce de détail |
| <input type="checkbox"/> Industrie | <input type="checkbox"/> Activité de service où s'effectue l'accueil d'une clientèle |
| <input type="checkbox"/> Entrepôt | <input type="checkbox"/> Equipements d'intérêt collectif et services publics |
| <input type="checkbox"/> Commerce de gros | <input type="checkbox"/> Cuisine dédiée à la vente en ligne |
| <input type="checkbox"/> Bureau | |



Cocher ici si le secteur ne comporte pas de bâtiment pouvant changer de destination

Si le secteur comporte des bâtiments pouvant changer de destination, merci de les numéroter sur le plan et de renseigner le tableau correspondant.

Si le secteur comporte plus de bâtiments à renseigner, merci de réimprimer cette page et de numéroter les bâtiments D, E, F, etc.

Fournir une photo de chaque bâtiment en la nommant selon son identifiant.
Exemple : La photo du bâtiment A de ce secteur se nommera "SECTEUR_la verrerie_A.jpg"

Bâtiment "A"	Oui	Non
Situé hors zones à risque (inondable, industriel et technologique etc.).....	<input type="checkbox"/>	<input type="checkbox"/>
Situé à plus de 100m d'une exploitation agricole active ou ancienne.....	<input type="checkbox"/>	<input type="checkbox"/>
Présente un intérêt architectural et patrimonial avéré.....	<input type="checkbox"/>	<input type="checkbox"/>
Situé à moins de 100m d'une habitation de tiers existante	<input type="checkbox"/>	<input type="checkbox"/>
D'une emprise au sol supérieure ou égale à 100 m ²	<input type="checkbox"/>	<input type="checkbox"/>
Desservi par le réseau d'eau potable, d'électricité et une voirie de capacité suffisante pour la destination.....	<input type="checkbox"/>	<input type="checkbox"/>
Desservi par une défense incendie aux normes.....	<input type="checkbox"/>	<input type="checkbox"/>
Parcelle présentant une capacité de stationnement adaptée à la destination projetée.....	<input type="checkbox"/>	<input type="checkbox"/>
Bâtiment "B"	Oui	Non
Situé hors zones à risque (inondable, industriel et technologique etc.).....	<input type="checkbox"/>	<input type="checkbox"/>
Situé à plus de 100m d'une exploitation agricole active ou ancienne.....	<input type="checkbox"/>	<input type="checkbox"/>
Présente un intérêt architectural et patrimonial avéré.....	<input type="checkbox"/>	<input type="checkbox"/>
Situé à moins de 100m d'une habitation de tiers existante	<input type="checkbox"/>	<input type="checkbox"/>
D'une emprise au sol supérieure ou égale à 100 m ²	<input type="checkbox"/>	<input type="checkbox"/>
Desservi par le réseau d'eau potable, d'électricité et une voirie de capacité suffisante pour la destination.....	<input type="checkbox"/>	<input type="checkbox"/>
Desservi par une défense incendie aux normes.....	<input type="checkbox"/>	<input type="checkbox"/>
Parcelle présentant une capacité de stationnement adaptée à la destination projetée.....	<input type="checkbox"/>	<input type="checkbox"/>

Secteurs bâtis potentiellement éligibles à une zone U (Urbaine) dans lesquels les changements de destinations seront autorisés dans le règlement écrit

En secteurs A3 et A4 seuls les changements de destination des moulins et anciens moulins vers une destination touristiques sont autorisés
En secteur Bv3 le changement de destination pour une nouvelle habitation est interdit

0 10 20 40 Mètres

1:1 000

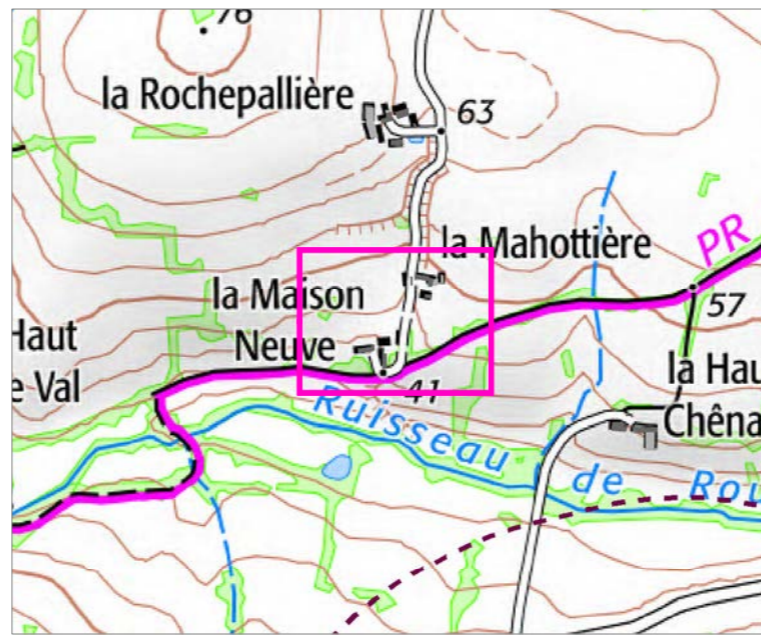


**Recensement des bâtiments autorisés
à changer de destination**

Identifiant du secteur : **033 MENIL**

Destinations ou sous-destinations retenues :

- | | |
|---|--|
| <input type="checkbox"/> Logement | <input type="checkbox"/> Hôtels |
| <input type="checkbox"/> Hébergement | <input type="checkbox"/> Autres hébergements touristiques |
| <input type="checkbox"/> Restauration | <input type="checkbox"/> Artisanat et commerce de détail |
| <input type="checkbox"/> Industrie | <input type="checkbox"/> Activité de service où s'effectue l'accueil d'une clientèle |
| <input type="checkbox"/> Entrepôt | <input type="checkbox"/> Equipements d'intérêt collectif et services publics |
| <input type="checkbox"/> Commerce de gros | <input type="checkbox"/> Cuisine dédiée à la vente en ligne |
| <input type="checkbox"/> Bureau | |



Cocher ici si le secteur ne comporte pas de bâtiment pouvant changer de destination

Si le secteur comporte des bâtiments pouvant changer de destination, merci de **les numéroter sur le plan et de renseigner le tableau correspondant.**

Si le secteur comporte plus de bâtiments à renseigner, merci de réimprimer cette page et de numéroter les bâtiments D, E, F, etc.

Fournir une photo de chaque bâtiment en la nommant selon son identifiant.

Exemple : La photo du bâtiment A de ce secteur se nommera "SECTEUR_la maison neuve_A.jpg"

Bâtiment "A"	Oui	Non
Situé hors zones à risque (inondable, industriel et technologique etc.).....	<input type="checkbox"/>	<input type="checkbox"/>
Situé à plus de 100m d'une exploitation agricole active ou ancienne.....	<input type="checkbox"/>	<input type="checkbox"/>
Présente un intérêt architectural et patrimonial avéré.....	<input type="checkbox"/>	<input type="checkbox"/>
Situé à moins de 100m d'une habitation de tiers existante	<input type="checkbox"/>	<input type="checkbox"/>
D'une emprise au sol supérieure ou égale à 100 m ²	<input type="checkbox"/>	<input type="checkbox"/>
Desservi par le réseau d'eau potable, d'électricité et une voirie de capacité suffisante pour la destination.....	<input type="checkbox"/>	<input type="checkbox"/>
Desservi par une défense incendie aux normes.....	<input type="checkbox"/>	<input type="checkbox"/>
Parcelle présentant une capacité de stationnement adaptée à la destination projetée.....	<input type="checkbox"/>	<input type="checkbox"/>
Bâtiment "B"	Oui	Non
Situé hors zones à risque (inondable, industriel et technologique etc.).....	<input type="checkbox"/>	<input type="checkbox"/>
Situé à plus de 100m d'une exploitation agricole active ou ancienne.....	<input type="checkbox"/>	<input type="checkbox"/>
Présente un intérêt architectural et patrimonial avéré.....	<input type="checkbox"/>	<input type="checkbox"/>
Situé à moins de 100m d'une habitation de tiers existante	<input type="checkbox"/>	<input type="checkbox"/>
D'une emprise au sol supérieure ou égale à 100 m ²	<input type="checkbox"/>	<input type="checkbox"/>
Desservi par le réseau d'eau potable, d'électricité et une voirie de capacité suffisante pour la destination.....	<input type="checkbox"/>	<input type="checkbox"/>
Desservi par une défense incendie aux normes.....	<input type="checkbox"/>	<input type="checkbox"/>
Parcelle présentant une capacité de stationnement adaptée à la destination projetée.....	<input type="checkbox"/>	<input type="checkbox"/>

En secteurs A3 et A4 seuls les changements de destination des moulins et anciens moulins vers une destination touristiques sont autorisés
En secteur Bv3 le changement de destination pour une nouvelle habitation est interdit

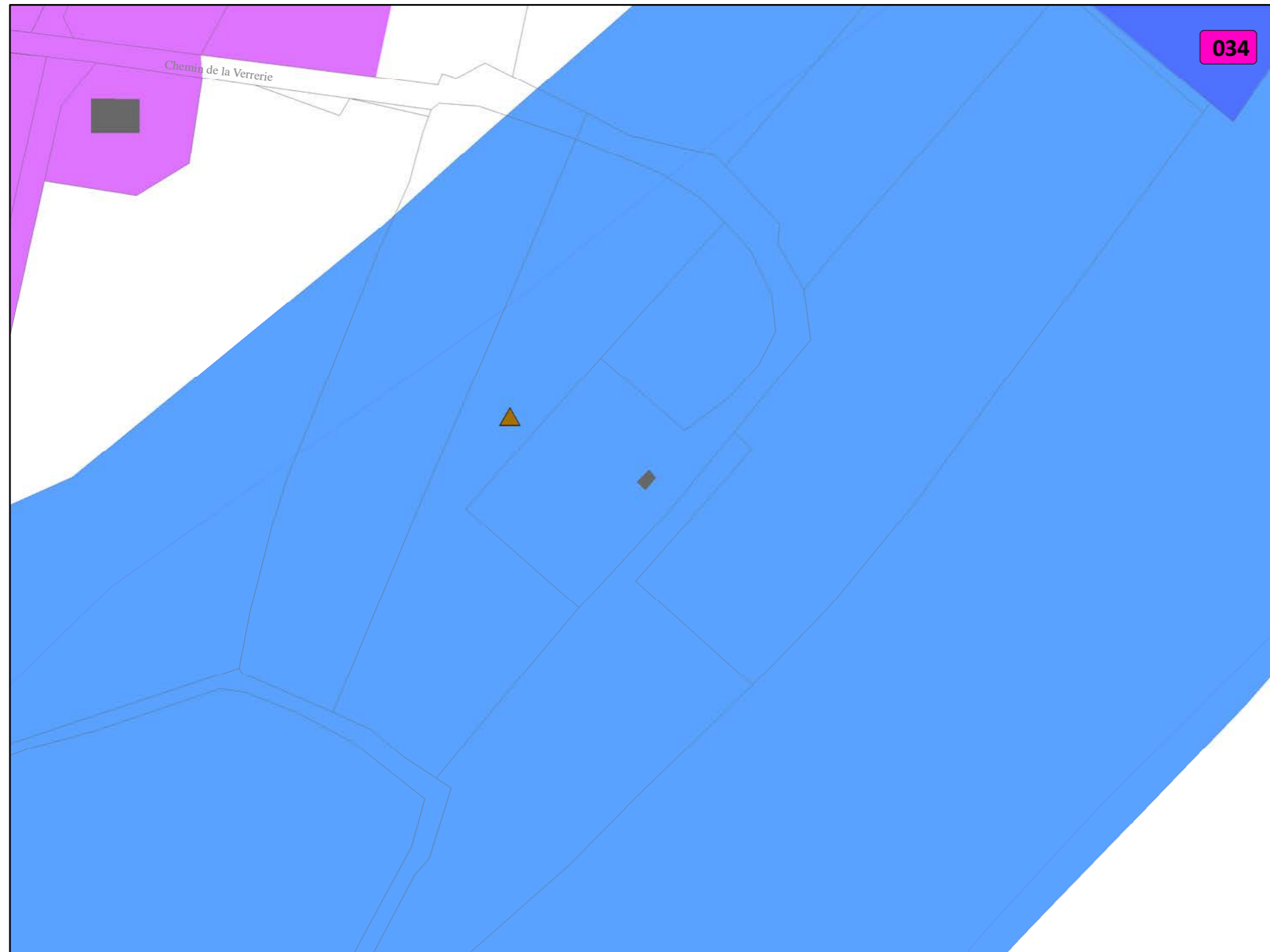
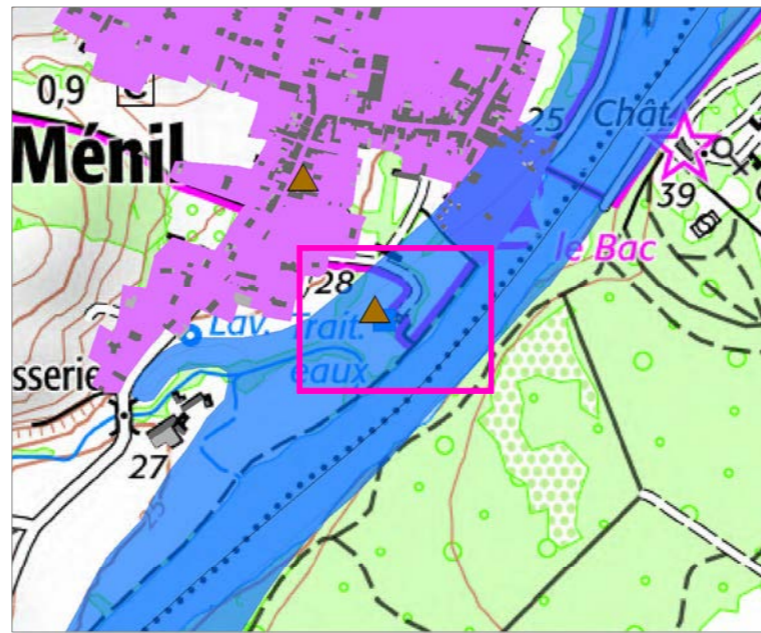


**Recensement des bâtiments autorisés
à changer de destination**

Identifiant du secteur : **034 MENIL**

Destinations ou sous-destinations retenues :

- | | |
|---|--|
| <input type="checkbox"/> Logement | <input type="checkbox"/> Hôtels |
| <input type="checkbox"/> Hébergement | <input type="checkbox"/> Autres hébergements touristiques |
| <input type="checkbox"/> Restauration | <input type="checkbox"/> Artisanat et commerce de détail |
| <input type="checkbox"/> Industrie | <input type="checkbox"/> Activité de service où s'effectue l'accueil d'une clientèle |
| <input type="checkbox"/> Entrepôt | <input type="checkbox"/> Equipements d'intérêt collectif et services publics |
| <input type="checkbox"/> Commerce de gros | <input type="checkbox"/> Cuisine dédiée à la vente en ligne |
| <input type="checkbox"/> Bureau | |



Cocher ici si le secteur ne comporte pas de bâtiment pouvant changer de destination

Si le secteur comporte des bâtiments pouvant changer de destination, merci de les numéroter sur le plan et de renseigner le tableau correspondant.

Si le secteur comporte plus de bâtiments à renseigner, merci de réimprimer cette page et de numéroter les bâtiments D, E, F, etc.

Fournir une photo de chaque bâtiment en la nommant selon son identifiant.

Exemple : La photo du bâtiment A de ce secteur se nommera

"SECTEUR_la verrerie_A.jpg"

Bâtiment "A"

- | | Oui | Non |
|---|--------------------------|--------------------------|
| Situé hors zones à risque (inondable, industriel et technologique etc.)..... | <input type="checkbox"/> | <input type="checkbox"/> |
| Situé à plus de 100m d'une exploitation agricole active ou ancienne..... | <input type="checkbox"/> | <input type="checkbox"/> |
| Présente un intérêt architectural et patrimonial avéré..... | <input type="checkbox"/> | <input type="checkbox"/> |
| Situé à moins de 100m d'une habitation de tiers existante | <input type="checkbox"/> | <input type="checkbox"/> |
| D'une emprise au sol supérieure ou égale à 100 m ² | <input type="checkbox"/> | <input type="checkbox"/> |
| Desservi par le réseau d'eau potable, d'électricité et une voirie de capacité suffisante pour la destination..... | <input type="checkbox"/> | <input type="checkbox"/> |
| Desservi par une défense incendie aux normes..... | <input type="checkbox"/> | <input type="checkbox"/> |
| Parcelle présentant une capacité de stationnement adaptée à la destination projetée..... | <input type="checkbox"/> | <input type="checkbox"/> |

Bâtiment "B"

- | | Oui | Non |
|---|--------------------------|--------------------------|
| Situé hors zones à risque (inondable, industriel et technologique etc.)..... | <input type="checkbox"/> | <input type="checkbox"/> |
| Situé à plus de 100m d'une exploitation agricole active ou ancienne..... | <input type="checkbox"/> | <input type="checkbox"/> |
| Présente un intérêt architectural et patrimonial avéré..... | <input type="checkbox"/> | <input type="checkbox"/> |
| Situé à moins de 100m d'une habitation de tiers existante | <input type="checkbox"/> | <input type="checkbox"/> |
| D'une emprise au sol supérieure ou égale à 100 m ² | <input type="checkbox"/> | <input type="checkbox"/> |
| Desservi par le réseau d'eau potable, d'électricité et une voirie de capacité suffisante pour la destination..... | <input type="checkbox"/> | <input type="checkbox"/> |
| Desservi par une défense incendie aux normes..... | <input type="checkbox"/> | <input type="checkbox"/> |
| Parcelle présentant une capacité de stationnement adaptée à la destination projetée..... | <input type="checkbox"/> | <input type="checkbox"/> |

- Secteurs bâtis potentiellement éligibles à une zone U (Urbaine) dans lesquels les changements de destinations seront autorisés dans le règlement écrit
- Site CASIAS
- Atlas des Zones Inondables - Mayenne et ses affluents (2005)

En secteurs A3 et A4 seuls les changements de destination des moulins et anciens moulins vers une destination touristiques sont autorisés
En secteur Bv3 le changement de destination pour une nouvelle habitation est interdit

0 10 20 40
Mètres

1:1 000

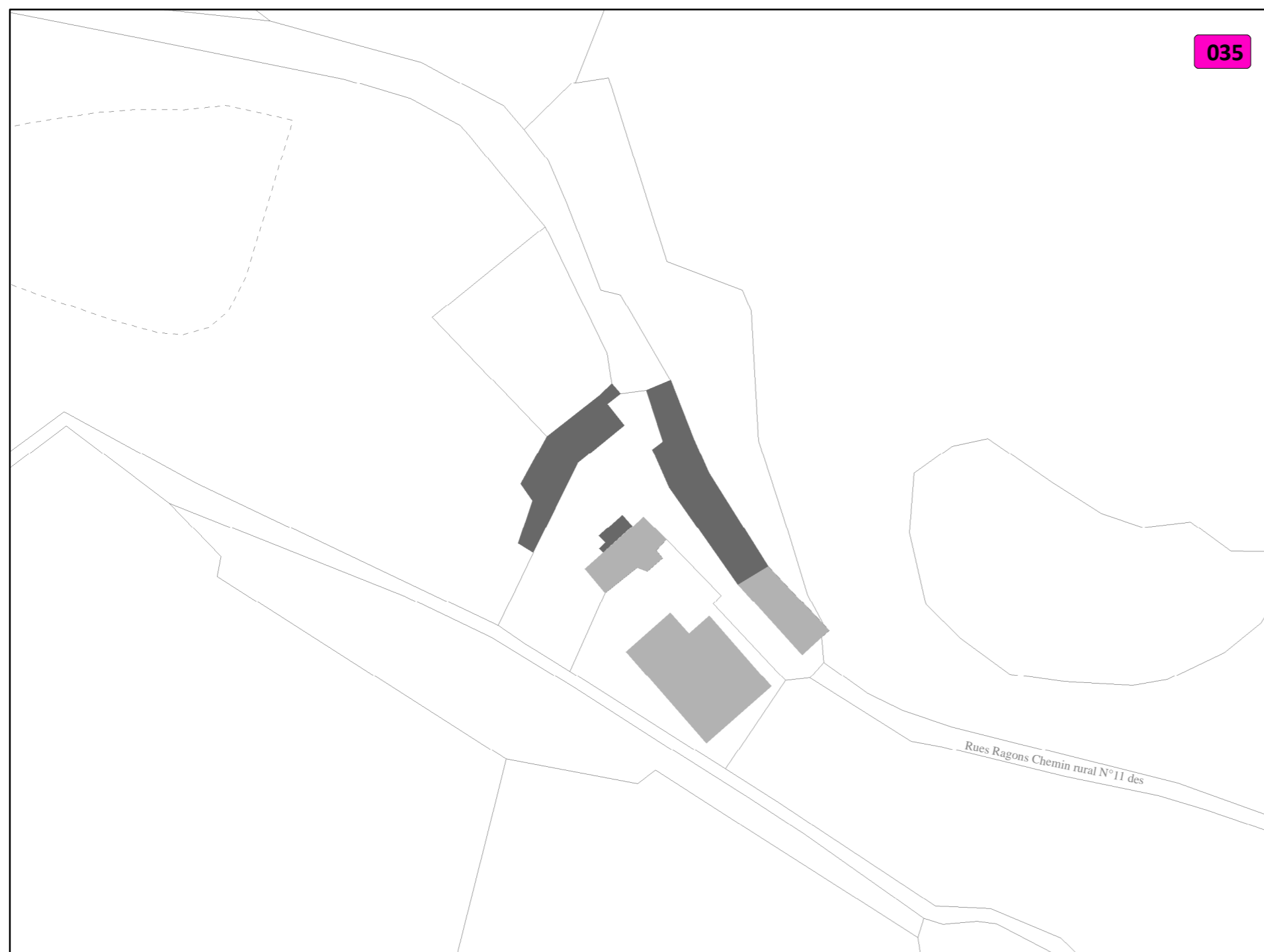
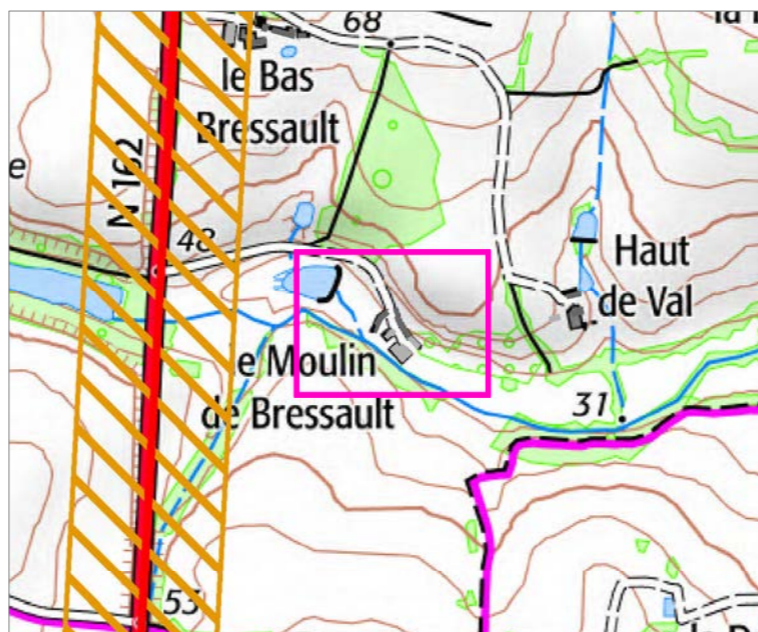


**Recensement des bâtiments autorisés
à changer de destination**

Identifiant du secteur : **035 MENIL**

Destinations ou sous-destinations retenues :

- | | |
|---|--|
| <input type="checkbox"/> Logement | <input type="checkbox"/> Hôtels |
| <input type="checkbox"/> Hébergement | <input type="checkbox"/> Autres hébergements touristiques |
| <input type="checkbox"/> Restauration | <input type="checkbox"/> Artisanat et commerce de détail |
| <input type="checkbox"/> Industrie | <input type="checkbox"/> Activité de service où s'effectue l'accueil d'une clientèle |
| <input type="checkbox"/> Entrepôt | <input type="checkbox"/> Equipements d'intérêt collectif et services publics |
| <input type="checkbox"/> Commerce de gros | <input type="checkbox"/> Cuisine dédiée à la vente en ligne |
| <input type="checkbox"/> Bureau | |



Cocher ici si le secteur ne comporte pas de bâtiment pouvant changer de destination

Si le secteur comporte des bâtiments pouvant changer de destination, merci de **les numéroter sur le plan et de renseigner le tableau correspondant.**

Si le secteur comporte plus de bâtiments à renseigner, merci de réimprimer cette page et de numéroter les bâtiments D, E, F, etc.

Fournir une photo de chaque bâtiment en la nommant selon son identifiant.

Exemple : La photo du bâtiment A de ce secteur se nommera "SECTEUR_le moulin de bressault_A.jpg"

Bâtiment "A"

Oui Non

- Situé hors zones à risque (inondable, industriel et technologique etc.).....
- Situé à plus de 100m d'une exploitation agricole active ou ancienne.....
- Présente un intérêt architectural et patrimonial avéré.....
- Situé à moins de 100m d'une habitation de tiers existante
- D'une emprise au sol supérieure ou égale à 100 m².....
- Desservi par le réseau d'eau potable, d'électricité et une voirie de capacité suffisante pour la destination.....
- Desservi par une défense incendie aux normes.....
- Parcelle présentant une capacité de stationnement adaptée à la destination projetée.....

Bâtiment "B"

Oui Non

- Situé hors zones à risque (inondable, industriel et technologique etc.).....
- Situé à plus de 100m d'une exploitation agricole active ou ancienne.....
- Présente un intérêt architectural et patrimonial avéré.....
- Situé à moins de 100m d'une habitation de tiers existante
- D'une emprise au sol supérieure ou égale à 100 m².....
- Desservi par le réseau d'eau potable, d'électricité et une voirie de capacité suffisante pour la destination.....
- Desservi par une défense incendie aux normes.....
- Parcelle présentant une capacité de stationnement adaptée à la destination projetée.....

En secteurs A3 et A4 seuls les changements de destination des moulins et anciens moulins vers une destination touristiques sont autorisés
En secteur Bv3 le changement de destination pour une nouvelle habitation est interdit

0 10 20 40
Mètres

1:1 000

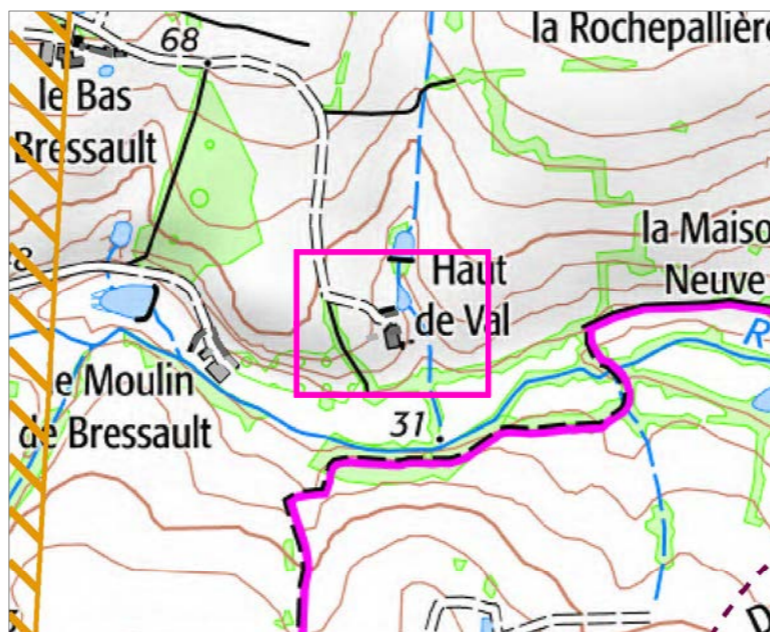


**Recensement des bâtiments autorisés
à changer de destination**

Identifiant du secteur : **036 MENIL**

Destinations ou sous-destinations retenues :

- | | |
|---|--|
| <input type="checkbox"/> Logement | <input type="checkbox"/> Hôtels |
| <input type="checkbox"/> Hébergement | <input type="checkbox"/> Autres hébergements touristiques |
| <input type="checkbox"/> Restauration | <input type="checkbox"/> Artisanat et commerce de détail |
| <input type="checkbox"/> Industrie | <input type="checkbox"/> Activité de service où s'effectue l'accueil d'une clientèle |
| <input type="checkbox"/> Entrepôt | <input type="checkbox"/> Equipements d'intérêt collectif et services publics |
| <input type="checkbox"/> Commerce de gros | <input type="checkbox"/> Cuisine dédiée à la vente en ligne |
| <input type="checkbox"/> Bureau | |



Cocher ici si le secteur ne comporte pas de bâtiment pouvant changer de destination

Si le secteur comporte des bâtiments pouvant changer de destination, merci de **les numéroter sur le plan et de renseigner le tableau correspondant.**

Si le secteur comporte plus de bâtiments à renseigner, merci de réimprimer cette page et de numéroter les bâtiments D, E, F, etc.

Fournir une photo de chaque bâtiment en la nommant selon son identifiant.

Exemple : La photo du bâtiment A de ce secteur se nommera "SECTEUR_haut de val_A.jpg"

Bâtiment "A"

- | | Oui | Non |
|---|--------------------------|--------------------------|
| Situé hors zones à risque (inondable, industriel et technologique etc.)..... | <input type="checkbox"/> | <input type="checkbox"/> |
| Situé à plus de 100m d'une exploitation agricole active ou ancienne..... | <input type="checkbox"/> | <input type="checkbox"/> |
| Présente un intérêt architectural et patrimonial avéré..... | <input type="checkbox"/> | <input type="checkbox"/> |
| Situé à moins de 100m d'une habitation de tiers existante | <input type="checkbox"/> | <input type="checkbox"/> |
| D'une emprise au sol supérieure ou égale à 100 m ² | <input type="checkbox"/> | <input type="checkbox"/> |
| Desservi par le réseau d'eau potable, d'électricité et une voirie de capacité suffisante pour la destination..... | <input type="checkbox"/> | <input type="checkbox"/> |
| Desservi par une défense incendie aux normes..... | <input type="checkbox"/> | <input type="checkbox"/> |
| Parcelle présentant une capacité de stationnement adaptée à la destination projetée..... | <input type="checkbox"/> | <input type="checkbox"/> |

Bâtiment "B"

- | | Oui | Non |
|---|--------------------------|--------------------------|
| Situé hors zones à risque (inondable, industriel et technologique etc.)..... | <input type="checkbox"/> | <input type="checkbox"/> |
| Situé à plus de 100m d'une exploitation agricole active ou ancienne..... | <input type="checkbox"/> | <input type="checkbox"/> |
| Présente un intérêt architectural et patrimonial avéré..... | <input type="checkbox"/> | <input type="checkbox"/> |
| Situé à moins de 100m d'une habitation de tiers existante | <input type="checkbox"/> | <input type="checkbox"/> |
| D'une emprise au sol supérieure ou égale à 100 m ² | <input type="checkbox"/> | <input type="checkbox"/> |
| Desservi par le réseau d'eau potable, d'électricité et une voirie de capacité suffisante pour la destination..... | <input type="checkbox"/> | <input type="checkbox"/> |
| Desservi par une défense incendie aux normes..... | <input type="checkbox"/> | <input type="checkbox"/> |
| Parcelle présentant une capacité de stationnement adaptée à la destination projetée..... | <input type="checkbox"/> | <input type="checkbox"/> |

En secteurs A3 et A4 seuls les changements de destination des moulins et anciens moulins vers une destination touristiques sont autorisés
En secteur Bv3 le changement de destination pour une nouvelle habitation est interdit

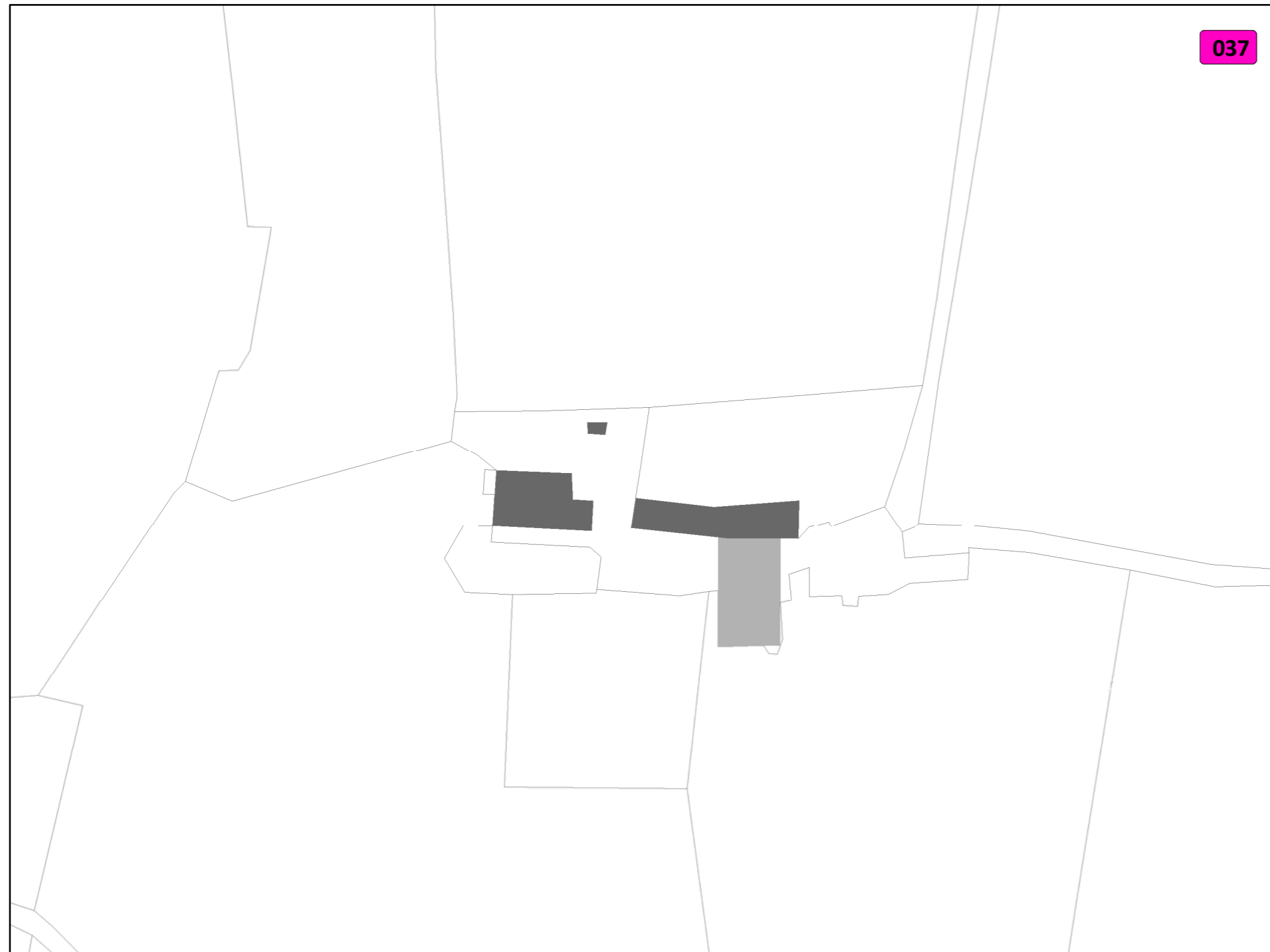
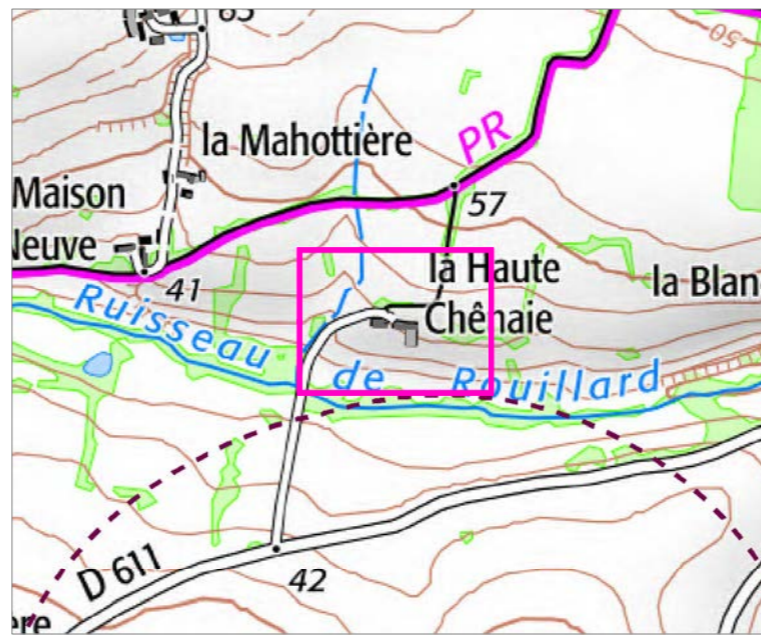


**Recensement des bâtiments autorisés
à changer de destination**

Identifiant du secteur : **037 MENIL**

Destinations ou sous-destinations retenues :

- | | |
|---|--|
| <input type="checkbox"/> Logement | <input type="checkbox"/> Hôtels |
| <input type="checkbox"/> Hébergement | <input type="checkbox"/> Autres hébergements touristiques |
| <input type="checkbox"/> Restauration | <input type="checkbox"/> Artisanat et commerce de détail |
| <input type="checkbox"/> Industrie | <input type="checkbox"/> Activité de service où s'effectue l'accueil d'une clientèle |
| <input type="checkbox"/> Entrepôt | <input type="checkbox"/> Equipements d'intérêt collectif et services publics |
| <input type="checkbox"/> Commerce de gros | <input type="checkbox"/> Cuisine dédiée à la vente en ligne |
| <input type="checkbox"/> Bureau | |



Cocher ici si le secteur ne comporte pas de bâtiment pouvant changer de destination

Si le secteur comporte des bâtiments pouvant changer de destination, merci de **les numéroter sur le plan et de renseigner le tableau correspondant.**

Si le secteur comporte plus de bâtiments à renseigner, merci de réimprimer cette page et de numéroter les bâtiments D, E, F, etc.

Fournir une photo de chaque bâtiment en la nommant selon son identifiant.

Exemple : La photo du bâtiment A de ce secteur se nommera

"SECTEUR_la haute chênaie_A.jpg"

Bâtiment "A"

Oui Non

- Situé hors zones à risque (inondable, industriel et technologique etc.).....
- Situé à plus de 100m d'une exploitation agricole active ou ancienne.....
- Présente un intérêt architectural et patrimonial avéré.....
- Situé à moins de 100m d'une habitation de tiers existante
- D'une emprise au sol supérieure ou égale à 100 m².....
- Desservi par le réseau d'eau potable, d'électricité et une voirie de capacité suffisante pour la destination.....
- Desservi par une défense incendie aux normes.....
- Parcelle présentant une capacité de stationnement adaptée à la destination projetée.....

Bâtiment "B"

Oui Non

- Situé hors zones à risque (inondable, industriel et technologique etc.).....
- Situé à plus de 100m d'une exploitation agricole active ou ancienne.....
- Présente un intérêt architectural et patrimonial avéré.....
- Situé à moins de 100m d'une habitation de tiers existante
- D'une emprise au sol supérieure ou égale à 100 m².....
- Desservi par le réseau d'eau potable, d'électricité et une voirie de capacité suffisante pour la destination.....
- Desservi par une défense incendie aux normes.....
- Parcelle présentant une capacité de stationnement adaptée à la destination projetée.....

En secteurs A3 et A4 seuls les changements de destination des moulins et anciens moulins vers une destination touristiques sont autorisés
En secteur Bv3 le changement de destination pour une nouvelle habitation est interdit

0 10 20 40
Mètres

1:1 000

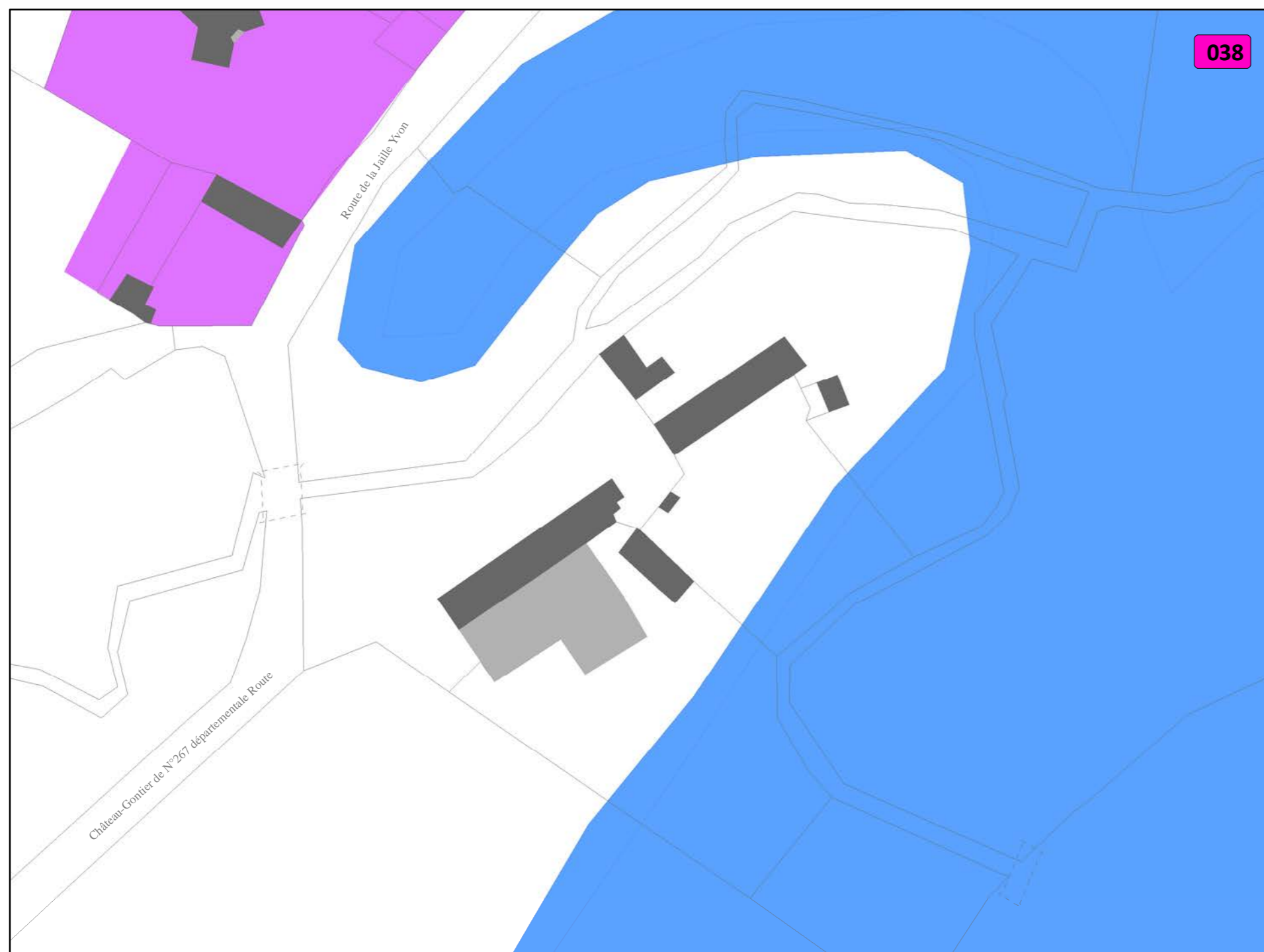
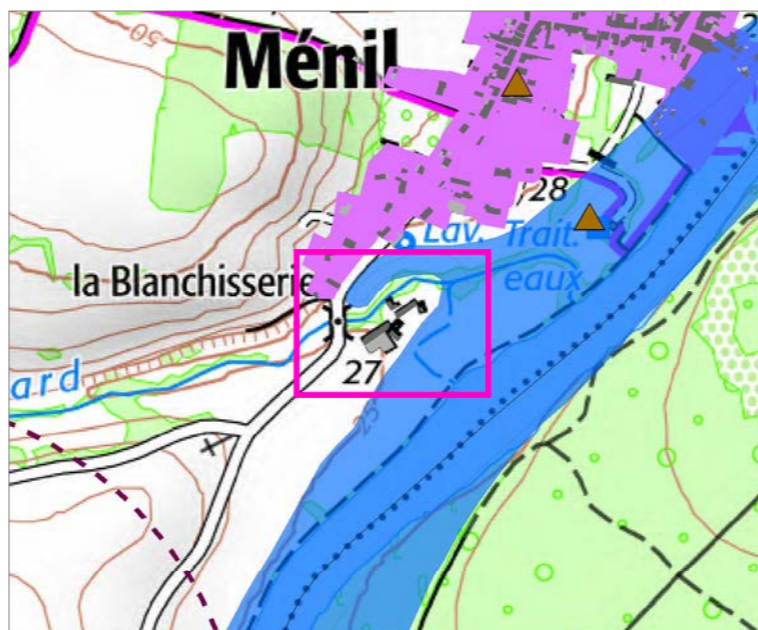


**Recensement des bâtiments autorisés
à changer de destination**

Identifiant du secteur : **038 MENIL**

Destinations ou sous-destinations retenues :

- | | |
|---|--|
| <input type="checkbox"/> Logement | <input type="checkbox"/> Hôtels |
| <input type="checkbox"/> Hébergement | <input type="checkbox"/> Autres hébergements touristiques |
| <input type="checkbox"/> Restauration | <input type="checkbox"/> Artisanat et commerce de détail |
| <input type="checkbox"/> Industrie | <input type="checkbox"/> Activité de service où s'effectue l'accueil d'une clientèle |
| <input type="checkbox"/> Entrepôt | <input type="checkbox"/> Equipements d'intérêt collectif et services publics |
| <input type="checkbox"/> Commerce de gros | <input type="checkbox"/> Cuisine dédiée à la vente en ligne |
| <input type="checkbox"/> Bureau | |



Cocher ici si le secteur ne comporte pas de bâtiment pouvant changer de destination

Si le secteur comporte des bâtiments pouvant changer de destination, merci de les numéroter sur le plan et de renseigner le tableau correspondant.

Si le secteur comporte plus de bâtiments à renseigner, merci de réimprimer cette page et de numéroter les bâtiments D, E, F, etc.

Fournir une photo de chaque bâtiment en la nommant selon son identifiant.

Exemple : La photo du bâtiment A de ce secteur se nommera "SECTEUR_la blanchisserie_A.jpg"

Bâtiment "A"	Oui	Non
Situé hors zones à risque (inondable, industriel et technologique etc.).....	<input type="checkbox"/>	<input type="checkbox"/>
Situé à plus de 100m d'une exploitation agricole active ou ancienne.....	<input type="checkbox"/>	<input type="checkbox"/>
Présente un intérêt architectural et patrimonial avéré.....	<input type="checkbox"/>	<input type="checkbox"/>
Situé à moins de 100m d'une habitation de tiers existante	<input type="checkbox"/>	<input type="checkbox"/>
D'une emprise au sol supérieure ou égale à 100 m ²	<input type="checkbox"/>	<input type="checkbox"/>
Desservi par le réseau d'eau potable, d'électricité et une voirie de capacité suffisante pour la destination.....	<input type="checkbox"/>	<input type="checkbox"/>
Desservi par une défense incendie aux normes.....	<input type="checkbox"/>	<input type="checkbox"/>
Parcelle présentant une capacité de stationnement adaptée à la destination projetée.....	<input type="checkbox"/>	<input type="checkbox"/>
Bâtiment "B"	Oui	Non
Situé hors zones à risque (inondable, industriel et technologique etc.).....	<input type="checkbox"/>	<input type="checkbox"/>
Situé à plus de 100m d'une exploitation agricole active ou ancienne.....	<input type="checkbox"/>	<input type="checkbox"/>
Présente un intérêt architectural et patrimonial avéré.....	<input type="checkbox"/>	<input type="checkbox"/>
Situé à moins de 100m d'une habitation de tiers existante	<input type="checkbox"/>	<input type="checkbox"/>
D'une emprise au sol supérieure ou égale à 100 m ²	<input type="checkbox"/>	<input type="checkbox"/>
Desservi par le réseau d'eau potable, d'électricité et une voirie de capacité suffisante pour la destination.....	<input type="checkbox"/>	<input type="checkbox"/>
Desservi par une défense incendie aux normes.....	<input type="checkbox"/>	<input type="checkbox"/>
Parcelle présentant une capacité de stationnement adaptée à la destination projetée.....	<input type="checkbox"/>	<input type="checkbox"/>

- Secteurs bâtis potentiellement éligibles à une zone U (Urbaine) dans lesquels les changements de destinations seront autorisés dans le règlement écrit
- Atlas des Zones Inondables - Mayenne et ses affluents (2005)

En secteurs A3 et A4 seuls les changements de destination des moulins et anciens moulins vers une destination touristiques sont autorisés
En secteur Bv3 le changement de destination pour une nouvelle habitation est interdit

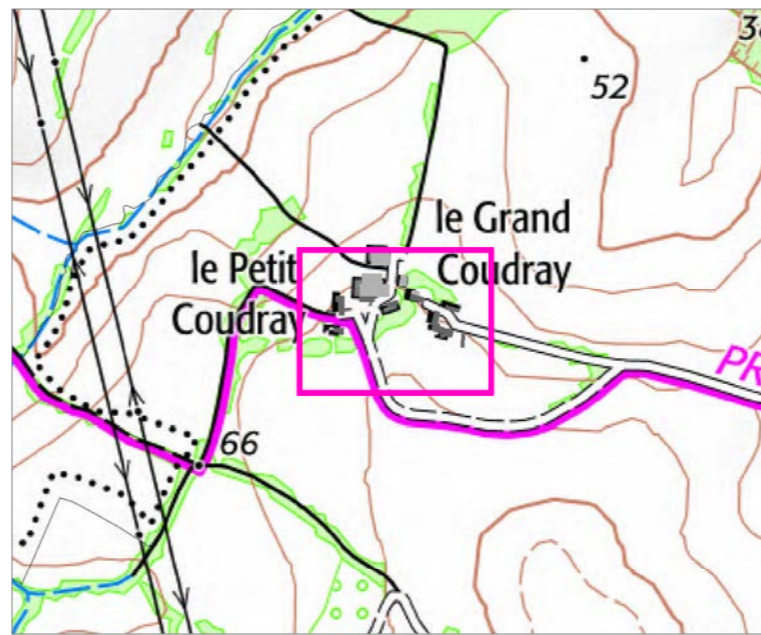


**Recensement des bâtiments autorisés
à changer de destination**

Identifiant du secteur : **039 MENIL**

Destinations ou sous-destinations retenues :

- | | |
|---|--|
| <input type="checkbox"/> Logement | <input type="checkbox"/> Hôtels |
| <input type="checkbox"/> Hébergement | <input type="checkbox"/> Autres hébergements touristiques |
| <input type="checkbox"/> Restauration | <input type="checkbox"/> Artisanat et commerce de détail |
| <input type="checkbox"/> Industrie | <input type="checkbox"/> Activité de service où s'effectue l'accueil d'une clientèle |
| <input type="checkbox"/> Entrepôt | <input type="checkbox"/> Equipements d'intérêt collectif et services publics |
| <input type="checkbox"/> Commerce de gros | <input type="checkbox"/> Cuisine dédiée à la vente en ligne |
| <input type="checkbox"/> Bureau | |



Cocher ici si le secteur ne comporte pas de bâtiment pouvant changer de destination

Si le secteur comporte des bâtiments pouvant changer de destination, merci de **les numéroter sur le plan et de renseigner le tableau correspondant.**

Si le secteur comporte plus de bâtiments à renseigner, merci de réimprimer cette page et de numéroter les bâtiments D, E, F, etc.

Fournir une photo de chaque bâtiment en la nommant selon son identifiant.
Exemple : La photo du bâtiment A de ce secteur se nommera "SECTEUR_le coudray_A.jpg"

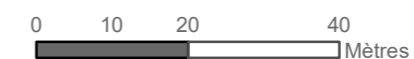
Bâtiment "A"

- | | Oui | Non |
|---|--------------------------|--------------------------|
| Situé hors zones à risque (inondable, industriel et technologique etc.)..... | <input type="checkbox"/> | <input type="checkbox"/> |
| Situé à plus de 100m d'une exploitation agricole active ou ancienne..... | <input type="checkbox"/> | <input type="checkbox"/> |
| Présente un intérêt architectural et patrimonial avéré..... | <input type="checkbox"/> | <input type="checkbox"/> |
| Situé à moins de 100m d'une habitation de tiers existante | <input type="checkbox"/> | <input type="checkbox"/> |
| D'une emprise au sol supérieure ou égale à 100 m ² | <input type="checkbox"/> | <input type="checkbox"/> |
| Desservi par le réseau d'eau potable, d'électricité et une voirie de capacité suffisante pour la destination..... | <input type="checkbox"/> | <input type="checkbox"/> |
| Desservi par une défense incendie aux normes..... | <input type="checkbox"/> | <input type="checkbox"/> |
| Parcelle présentant une capacité de stationnement adaptée à la destination projetée..... | <input type="checkbox"/> | <input type="checkbox"/> |

Bâtiment "B"

- | | Oui | Non |
|---|--------------------------|--------------------------|
| Situé hors zones à risque (inondable, industriel et technologique etc.)..... | <input type="checkbox"/> | <input type="checkbox"/> |
| Situé à plus de 100m d'une exploitation agricole active ou ancienne..... | <input type="checkbox"/> | <input type="checkbox"/> |
| Présente un intérêt architectural et patrimonial avéré..... | <input type="checkbox"/> | <input type="checkbox"/> |
| Situé à moins de 100m d'une habitation de tiers existante | <input type="checkbox"/> | <input type="checkbox"/> |
| D'une emprise au sol supérieure ou égale à 100 m ² | <input type="checkbox"/> | <input type="checkbox"/> |
| Desservi par le réseau d'eau potable, d'électricité et une voirie de capacité suffisante pour la destination..... | <input type="checkbox"/> | <input type="checkbox"/> |
| Desservi par une défense incendie aux normes..... | <input type="checkbox"/> | <input type="checkbox"/> |
| Parcelle présentant une capacité de stationnement adaptée à la destination projetée..... | <input type="checkbox"/> | <input type="checkbox"/> |

*En secteurs A3 et A4 seuls les changements de destination des moulins et anciens moulins vers une destination touristiques sont autorisés
En secteur Bv3 le changement de destination pour une nouvelle habitation est interdit*



1:1 000

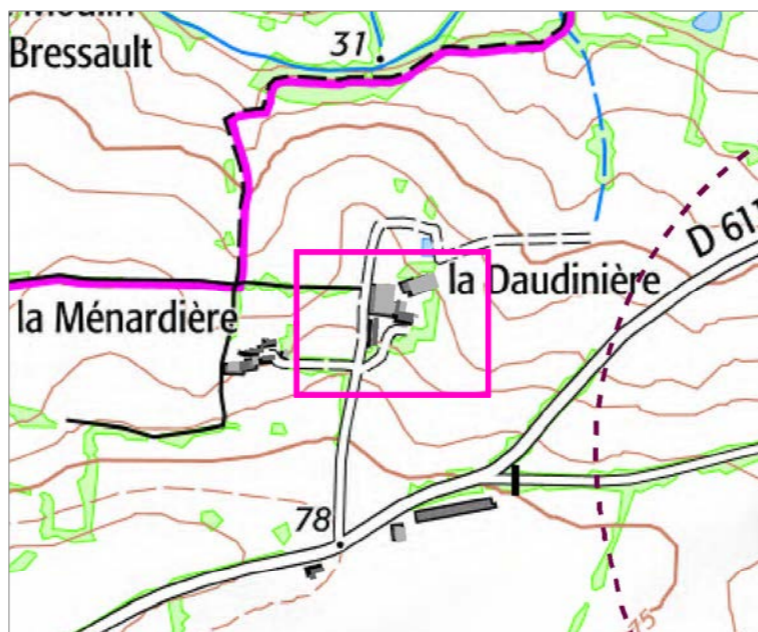


**Recensement des bâtiments autorisés
à changer de destination**

Identifiant du secteur : **040 MENIL**

Destinations ou sous-destinations retenues :

- | | |
|---|--|
| <input type="checkbox"/> Logement | <input type="checkbox"/> Hôtels |
| <input type="checkbox"/> Hébergement | <input type="checkbox"/> Autres hébergements touristiques |
| <input type="checkbox"/> Restauration | <input type="checkbox"/> Artisanat et commerce de détail |
| <input type="checkbox"/> Industrie | <input type="checkbox"/> Activité de service où s'effectue l'accueil d'une clientèle |
| <input type="checkbox"/> Entrepôt | <input type="checkbox"/> Equipements d'intérêt collectif et services publics |
| <input type="checkbox"/> Commerce de gros | <input type="checkbox"/> Cuisine dédiée à la vente en ligne |
| <input type="checkbox"/> Bureau | |



Cocher ici si le secteur ne comporte pas de bâtiment pouvant changer de destination

Si le secteur comporte des bâtiments pouvant changer de destination, merci de les numéroter sur le plan et de renseigner le tableau correspondant.

Si le secteur comporte plus de bâtiments à renseigner, merci de réimprimer cette page et de numéroter les bâtiments D, E, F, etc.

Fournir une photo de chaque bâtiment en la nommant selon son identifiant.
Exemple : La photo du bâtiment A de ce secteur se nommera "SECTEUR_la daudinière_A.jpg"

Bâtiment "A"	Oui	Non
Situé hors zones à risque (inondable, industriel et technologique etc.).....	<input type="checkbox"/>	<input type="checkbox"/>
Situé à plus de 100m d'une exploitation agricole active ou ancienne.....	<input type="checkbox"/>	<input type="checkbox"/>
Présente un intérêt architectural et patrimonial avéré.....	<input type="checkbox"/>	<input type="checkbox"/>
Situé à moins de 100m d'une habitation de tiers existante	<input type="checkbox"/>	<input type="checkbox"/>
D'une emprise au sol supérieure ou égale à 100 m ²	<input type="checkbox"/>	<input type="checkbox"/>
Desservi par le réseau d'eau potable, d'électricité et une voirie de capacité suffisante pour la destination.....	<input type="checkbox"/>	<input type="checkbox"/>
Desservi par une défense incendie aux normes.....	<input type="checkbox"/>	<input type="checkbox"/>
Parcelle présentant une capacité de stationnement adaptée à la destination projetée.....	<input type="checkbox"/>	<input type="checkbox"/>
Bâtiment "B"	Oui	Non
Situé hors zones à risque (inondable, industriel et technologique etc.).....	<input type="checkbox"/>	<input type="checkbox"/>
Situé à plus de 100m d'une exploitation agricole active ou ancienne.....	<input type="checkbox"/>	<input type="checkbox"/>
Présente un intérêt architectural et patrimonial avéré.....	<input type="checkbox"/>	<input type="checkbox"/>
Situé à moins de 100m d'une habitation de tiers existante	<input type="checkbox"/>	<input type="checkbox"/>
D'une emprise au sol supérieure ou égale à 100 m ²	<input type="checkbox"/>	<input type="checkbox"/>
Desservi par le réseau d'eau potable, d'électricité et une voirie de capacité suffisante pour la destination.....	<input type="checkbox"/>	<input type="checkbox"/>
Desservi par une défense incendie aux normes.....	<input type="checkbox"/>	<input type="checkbox"/>
Parcelle présentant une capacité de stationnement adaptée à la destination projetée.....	<input type="checkbox"/>	<input type="checkbox"/>

En secteurs A3 et A4 seuls les changements de destination des moulins et anciens moulins vers une destination touristiques sont autorisés
En secteur Bv3 le changement de destination pour une nouvelle habitation est interdit

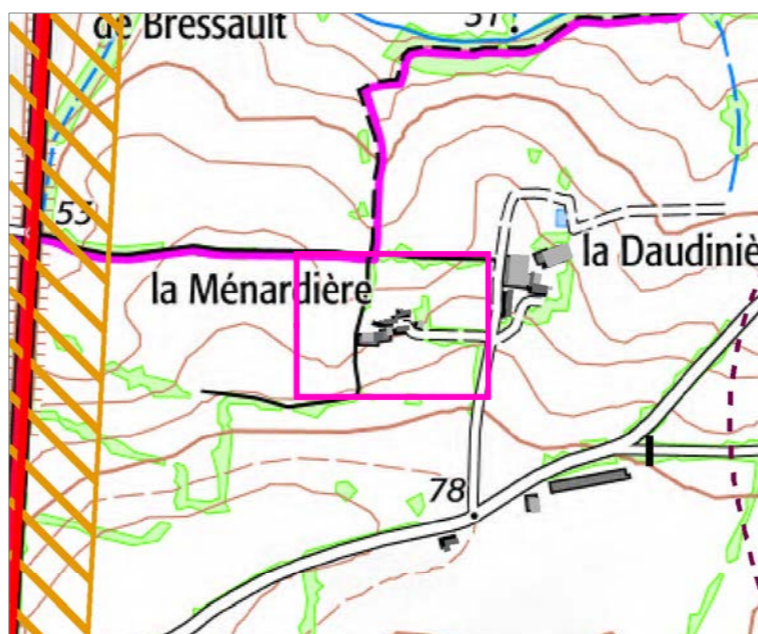


**Recensement des bâtiments autorisés
à changer de destination**

Identifiant du secteur : **041 MENIL**

Destinations ou sous-destinations retenues :

- | | |
|---|--|
| <input type="checkbox"/> Logement | <input type="checkbox"/> Hôtels |
| <input type="checkbox"/> Hébergement | <input type="checkbox"/> Autres hébergements touristiques |
| <input type="checkbox"/> Restauration | <input type="checkbox"/> Artisanat et commerce de détail |
| <input type="checkbox"/> Industrie | <input type="checkbox"/> Activité de service où s'effectue l'accueil d'une clientèle |
| <input type="checkbox"/> Entrepôt | <input type="checkbox"/> Equipements d'intérêt collectif et services publics |
| <input type="checkbox"/> Commerce de gros | <input type="checkbox"/> Cuisine dédiée à la vente en ligne |
| <input type="checkbox"/> Bureau | |



Cocher ici si le secteur ne comporte pas de bâtiment pouvant changer de destination

Si le secteur comporte des bâtiments pouvant changer de destination, merci de les numéroter sur le plan et de renseigner le tableau correspondant.

Si le secteur comporte plus de bâtiments à renseigner, merci de réimprimer cette page et de numéroter les bâtiments D, E, F, etc.

Fournir une photo de chaque bâtiment en la nommant selon son identifiant.

Exemple : La photo du bâtiment A de ce secteur se nommera "SECTEUR_la ménardière_A.jpg"

Bâtiment "A"	Oui	Non
Situé hors zones à risque (inondable, industriel et technologique etc.).....	<input type="checkbox"/>	<input type="checkbox"/>
Situé à plus de 100m d'une exploitation agricole active ou ancienne.....	<input type="checkbox"/>	<input type="checkbox"/>
Présente un intérêt architectural et patrimonial avéré.....	<input type="checkbox"/>	<input type="checkbox"/>
Situé à moins de 100m d'une habitation de tiers existante	<input type="checkbox"/>	<input type="checkbox"/>
D'une emprise au sol supérieure ou égale à 100 m ²	<input type="checkbox"/>	<input type="checkbox"/>
Desservi par le réseau d'eau potable, d'électricité et une voirie de capacité suffisante pour la destination.....	<input type="checkbox"/>	<input type="checkbox"/>
Desservi par une défense incendie aux normes.....	<input type="checkbox"/>	<input type="checkbox"/>
Parcelle présentant une capacité de stationnement adaptée à la destination projetée.....	<input type="checkbox"/>	<input type="checkbox"/>
Bâtiment "B"	Oui	Non
Situé hors zones à risque (inondable, industriel et technologique etc.).....	<input type="checkbox"/>	<input type="checkbox"/>
Situé à plus de 100m d'une exploitation agricole active ou ancienne.....	<input type="checkbox"/>	<input type="checkbox"/>
Présente un intérêt architectural et patrimonial avéré.....	<input type="checkbox"/>	<input type="checkbox"/>
Situé à moins de 100m d'une habitation de tiers existante	<input type="checkbox"/>	<input type="checkbox"/>
D'une emprise au sol supérieure ou égale à 100 m ²	<input type="checkbox"/>	<input type="checkbox"/>
Desservi par le réseau d'eau potable, d'électricité et une voirie de capacité suffisante pour la destination.....	<input type="checkbox"/>	<input type="checkbox"/>
Desservi par une défense incendie aux normes.....	<input type="checkbox"/>	<input type="checkbox"/>
Parcelle présentant une capacité de stationnement adaptée à la destination projetée.....	<input type="checkbox"/>	<input type="checkbox"/>

En secteurs A3 et A4 seuls les changements de destination des moulins et anciens moulins vers une destination touristiques sont autorisés
En secteur Bv3 le changement de destination pour une nouvelle habitation est interdit

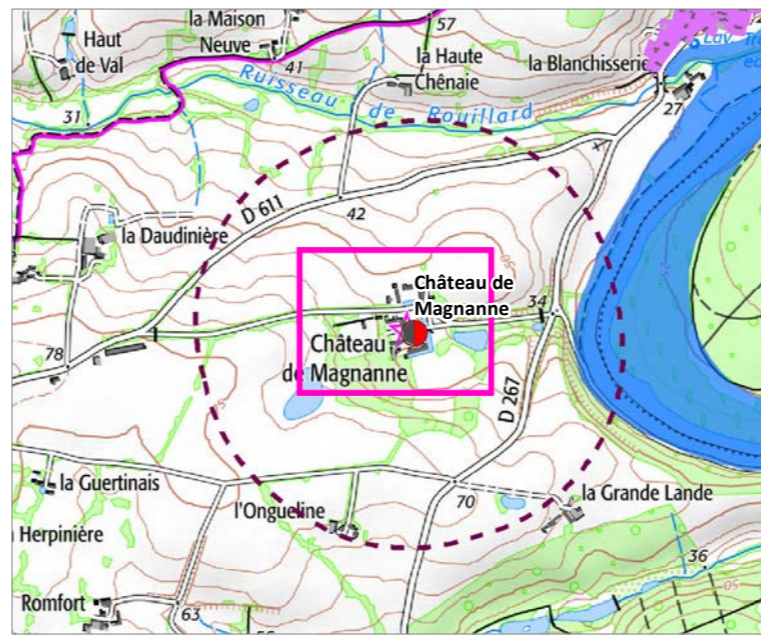


**Recensement des bâtiments autorisés
à changer de destination**

Identifiant du secteur : **042 MENIL**

Destinations ou sous-destinations retenues :

- | | |
|---|--|
| <input type="checkbox"/> Logement | <input type="checkbox"/> Hôtels |
| <input type="checkbox"/> Hébergement | <input type="checkbox"/> Autres hébergements touristiques |
| <input type="checkbox"/> Restauration | <input type="checkbox"/> Artisanat et commerce de détail |
| <input type="checkbox"/> Industrie | <input type="checkbox"/> Activité de service où s'effectue l'accueil d'une clientèle |
| <input type="checkbox"/> Entrepôt | <input type="checkbox"/> Equipements d'intérêt collectif et services publics |
| <input type="checkbox"/> Commerce de gros | <input type="checkbox"/> Cuisine dédiée à la vente en ligne |
| <input type="checkbox"/> Bureau | |



Cocher ici si le secteur ne comporte pas de bâtiment pouvant changer de destination

Si le secteur comporte des bâtiments pouvant changer de destination, merci de **les numéroter sur le plan et de renseigner le tableau correspondant.**

Si le secteur comporte plus de bâtiments à renseigner, merci de réimprimer cette page et de numéroter les bâtiments D, E, F, etc.

Fournir une photo de chaque bâtiment en la nommant selon son identifiant.

Exemple : La photo du bâtiment A de ce secteur se nommera

"SECTEUR_château de magnanne_A.jpg"

Bâtiment "A"

Oui Non

- Situé hors zones à risque (inondable, industriel et technologique etc.).....
- Situé à plus de 100m d'une exploitation agricole active ou ancienne.....
- Présente un intérêt architectural et patrimonial avéré.....
- Situé à moins de 100m d'une habitation de tiers existante
- D'une emprise au sol supérieure ou égale à 100 m².....
- Desservi par le réseau d'eau potable, d'électricité et une voirie de capacité suffisante pour la destination.....
- Desservi par une défense incendie aux normes.....
- Parcelle présentant une capacité de stationnement adaptée à la destination projetée.....

Bâtiment "B"

Oui Non

- Situé hors zones à risque (inondable, industriel et technologique etc.).....
- Situé à plus de 100m d'une exploitation agricole active ou ancienne.....
- Présente un intérêt architectural et patrimonial avéré.....
- Situé à moins de 100m d'une habitation de tiers existante
- D'une emprise au sol supérieure ou égale à 100 m².....
- Desservi par le réseau d'eau potable, d'électricité et une voirie de capacité suffisante pour la destination.....
- Desservi par une défense incendie aux normes.....
- Parcelle présentant une capacité de stationnement adaptée à la destination projetée.....

Monument historique

Partiellement Classé

Protection au titre des abords de monuments historiques

Périmètre de protection (500m)

En secteurs A3 et A4 seuls les changements de destination des moulins et anciens moulins vers une destination touristiques sont autorisés
En secteur Bv3 le changement de destination pour une nouvelle habitation est interdit

0 10 20 40 60 80
Mètres

1:2 000



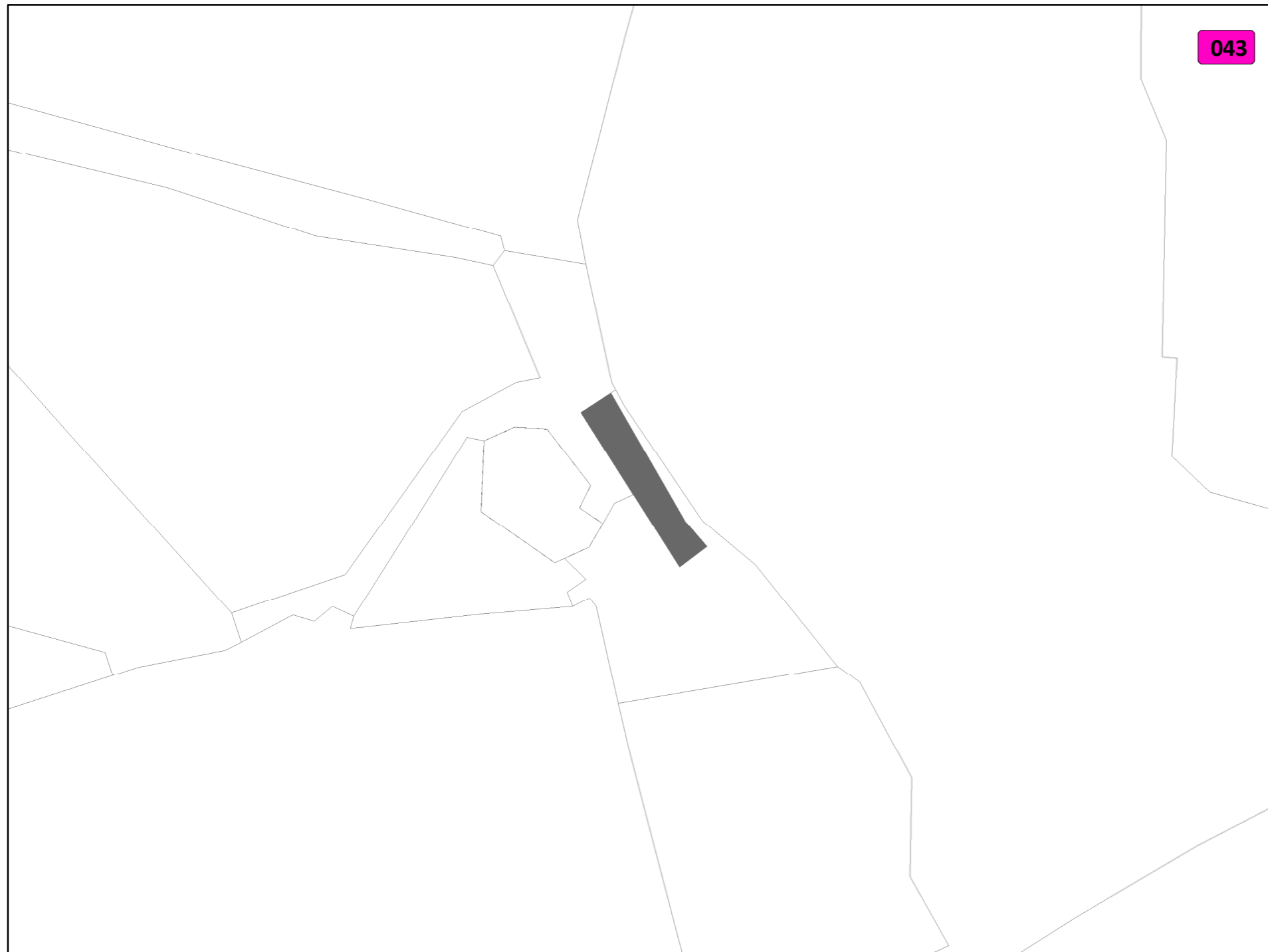
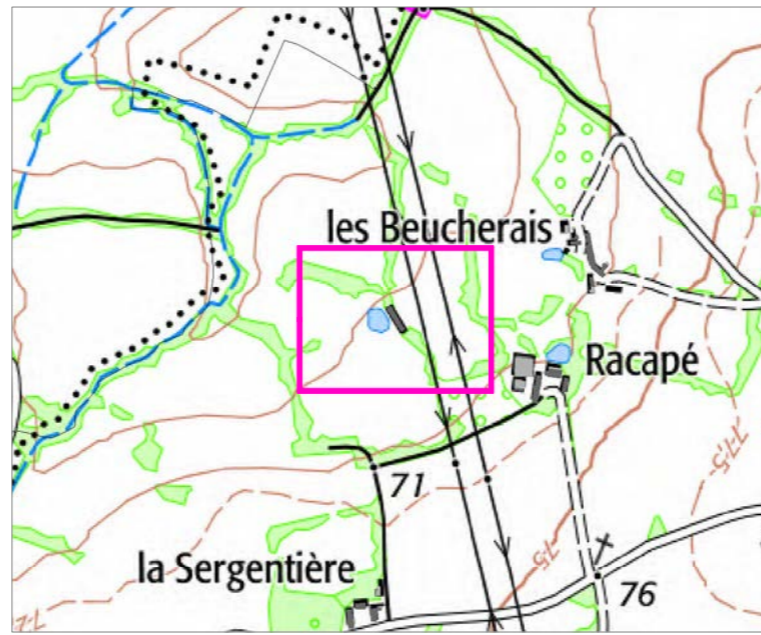


**Recensement des bâtiments autorisés
à changer de destination**

Identifiant du secteur : **043 MENIL**

Destinations ou sous-destinations retenues :

- | | |
|---|--|
| <input type="checkbox"/> Logement | <input type="checkbox"/> Hôtels |
| <input type="checkbox"/> Hébergement | <input type="checkbox"/> Autres hébergements touristiques |
| <input type="checkbox"/> Restauration | <input type="checkbox"/> Artisanat et commerce de détail |
| <input type="checkbox"/> Industrie | <input type="checkbox"/> Activité de service où s'effectue l'accueil d'une clientèle |
| <input type="checkbox"/> Entrepôt | <input type="checkbox"/> Equipements d'intérêt collectif et services publics |
| <input type="checkbox"/> Commerce de gros | <input type="checkbox"/> Cuisine dédiée à la vente en ligne |
| <input type="checkbox"/> Bureau | |



Cocher ici si le secteur ne comporte pas de bâtiment pouvant changer de destination

Si le secteur comporte des bâtiments pouvant changer de destination, merci de **les numéroter sur le plan et de renseigner le tableau correspondant.**

Si le secteur comporte plus de bâtiments à renseigner, merci de réimprimer cette page et de numéroter les bâtiments D, E, F, etc.

Fournir une photo de chaque bâtiment en la nommant selon son identifiant.

Exemple : La photo du bâtiment A de ce secteur se nommera

"SECTEUR_la brétellière_A.jpg"

Bâtiment "A"

Oui Non

- Situé hors zones à risque (inondable, industriel et technologique etc.).....
- Situé à plus de 100m d'une exploitation agricole active ou ancienne.....
- Présente un intérêt architectural et patrimonial avéré.....
- Situé à moins de 100m d'une habitation de tiers existante
- D'une emprise au sol supérieure ou égale à 100 m².....
- Desservi par le réseau d'eau potable, d'électricité et une voirie de capacité suffisante pour la destination.....
- Desservi par une défense incendie aux normes.....
- Parcelle présentant une capacité de stationnement adaptée à la destination projetée.....

Bâtiment "B"

Oui Non

- Situé hors zones à risque (inondable, industriel et technologique etc.).....
- Situé à plus de 100m d'une exploitation agricole active ou ancienne.....
- Présente un intérêt architectural et patrimonial avéré.....
- Situé à moins de 100m d'une habitation de tiers existante
- D'une emprise au sol supérieure ou égale à 100 m².....
- Desservi par le réseau d'eau potable, d'électricité et une voirie de capacité suffisante pour la destination.....
- Desservi par une défense incendie aux normes.....
- Parcelle présentant une capacité de stationnement adaptée à la destination projetée.....

En secteurs A3 et A4 seuls les changements de destination des moulins et anciens moulins vers une destination touristiques sont autorisés
En secteur Bv3 le changement de destination pour une nouvelle habitation est interdit

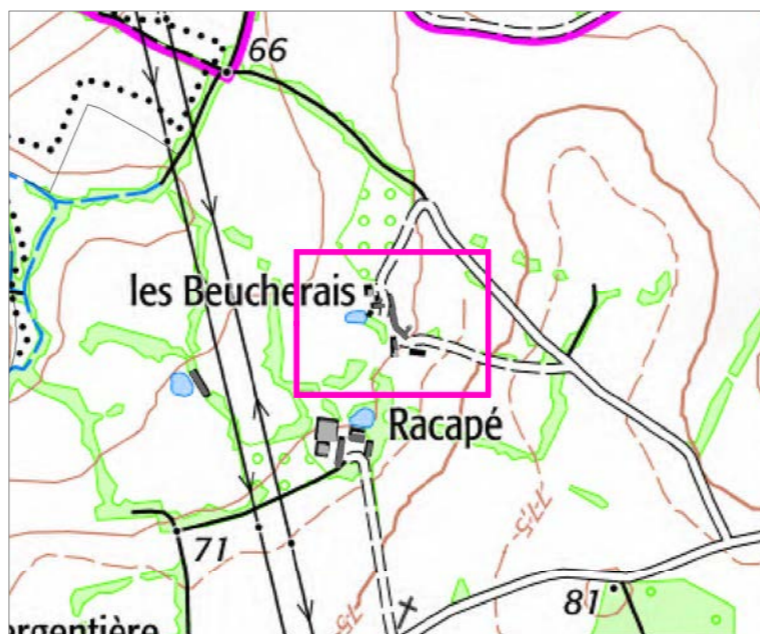


**Recensement des bâtiments autorisés
à changer de destination**

Identifiant du secteur : **044 MENIL**

Destinations ou sous-destinations retenues :

- | | |
|---|--|
| <input type="checkbox"/> Logement | <input type="checkbox"/> Hôtels |
| <input type="checkbox"/> Hébergement | <input type="checkbox"/> Autres hébergements touristiques |
| <input type="checkbox"/> Restauration | <input type="checkbox"/> Artisanat et commerce de détail |
| <input type="checkbox"/> Industrie | <input type="checkbox"/> Activité de service où s'effectue l'accueil d'une clientèle |
| <input type="checkbox"/> Entrepôt | <input type="checkbox"/> Equipements d'intérêt collectif et services publics |
| <input type="checkbox"/> Commerce de gros | <input type="checkbox"/> Cuisine dédiée à la vente en ligne |
| <input type="checkbox"/> Bureau | |



Cocher ici si le secteur ne comporte pas de bâtiment pouvant changer de destination

Si le secteur comporte des bâtiments pouvant changer de destination, merci de **les numéroter sur le plan et de renseigner le tableau correspondant.**

Si le secteur comporte plus de bâtiments à renseigner, merci de réimprimer cette page et de numéroter les bâtiments D, E, F, etc.

Fournir une photo de chaque bâtiment en la nommant selon son identifiant.

Exemple : La photo du bâtiment A de ce secteur se nommera "SECTEUR_les beucherais_A.jpg"

Bâtiment "A"

Oui Non

- Situé hors zones à risque (inondable, industriel et technologique etc.).....
- Situé à plus de 100m d'une exploitation agricole active ou ancienne.....
- Présente un intérêt architectural et patrimonial avéré.....
- Situé à moins de 100m d'une habitation de tiers existante
- D'une emprise au sol supérieure ou égale à 100 m².....
- Desservi par le réseau d'eau potable, d'électricité et une voirie de capacité suffisante pour la destination.....
- Desservi par une défense incendie aux normes.....
- Parcelle présentant une capacité de stationnement adaptée à la destination projetée.....

Bâtiment "B"

Oui Non

- Situé hors zones à risque (inondable, industriel et technologique etc.).....
- Situé à plus de 100m d'une exploitation agricole active ou ancienne.....
- Présente un intérêt architectural et patrimonial avéré.....
- Situé à moins de 100m d'une habitation de tiers existante
- D'une emprise au sol supérieure ou égale à 100 m².....
- Desservi par le réseau d'eau potable, d'électricité et une voirie de capacité suffisante pour la destination.....
- Desservi par une défense incendie aux normes.....
- Parcelle présentant une capacité de stationnement adaptée à la destination projetée.....

En secteurs A3 et A4 seuls les changements de destination des moulins et anciens moulins vers une destination touristiques sont autorisés
En secteur Bv3 le changement de destination pour une nouvelle habitation est interdit

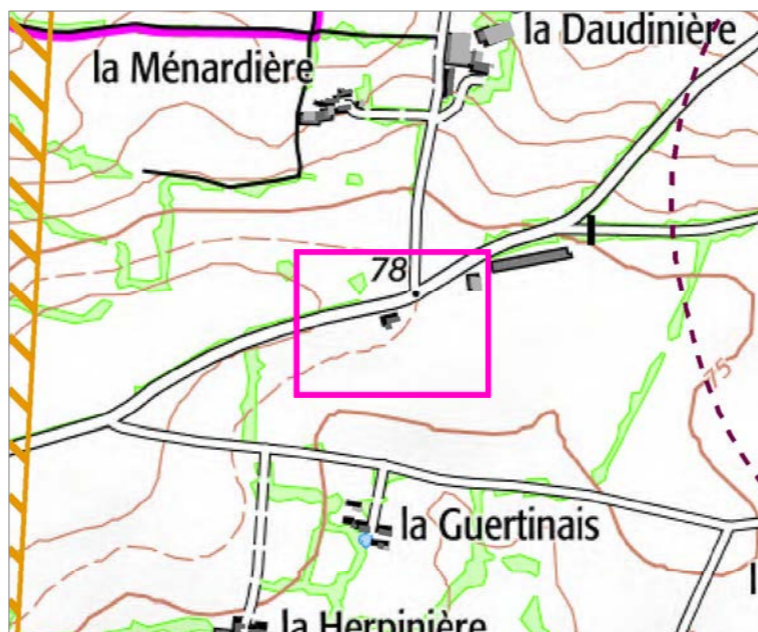


**Recensement des bâtiments autorisés
à changer de destination**

Identifiant du secteur : **045 MENIL**

Destinations ou sous-destinations retenues :

- | | |
|---|--|
| <input type="checkbox"/> Logement | <input type="checkbox"/> Hôtels |
| <input type="checkbox"/> Hébergement | <input type="checkbox"/> Autres hébergements touristiques |
| <input type="checkbox"/> Restauration | <input type="checkbox"/> Artisanat et commerce de détail |
| <input type="checkbox"/> Industrie | <input type="checkbox"/> Activité de service où s'effectue l'accueil d'une clientèle |
| <input type="checkbox"/> Entrepôt | <input type="checkbox"/> Equipements d'intérêt collectif et services publics |
| <input type="checkbox"/> Commerce de gros | <input type="checkbox"/> Cuisine dédiée à la vente en ligne |
| <input type="checkbox"/> Bureau | |



Cocher ici si le secteur ne comporte pas de bâtiment pouvant changer de destination

Si le secteur comporte des bâtiments pouvant changer de destination, merci de les numéroter sur le plan et de renseigner le tableau correspondant.

Si le secteur comporte plus de bâtiments à renseigner, merci de réimprimer cette page et de numéroter les bâtiments D, E, F, etc.

Fournir une photo de chaque bâtiment en la nommant selon son identifiant.

Exemple : La photo du bâtiment A de ce secteur se nommera "SECTEUR_le champ du journal_A.jpg"

Bâtiment "A"	Oui	Non
Situé hors zones à risque (inondable, industriel et technologique etc.).....	<input type="checkbox"/>	<input type="checkbox"/>
Situé à plus de 100m d'une exploitation agricole active ou ancienne.....	<input type="checkbox"/>	<input type="checkbox"/>
Présente un intérêt architectural et patrimonial avéré.....	<input type="checkbox"/>	<input type="checkbox"/>
Situé à moins de 100m d'une habitation de tiers existante	<input type="checkbox"/>	<input type="checkbox"/>
D'une emprise au sol supérieure ou égale à 100 m ²	<input type="checkbox"/>	<input type="checkbox"/>
Desservi par le réseau d'eau potable, d'électricité et une voirie de capacité suffisante pour la destination.....	<input type="checkbox"/>	<input type="checkbox"/>
Desservi par une défense incendie aux normes.....	<input type="checkbox"/>	<input type="checkbox"/>
Parcelle présentant une capacité de stationnement adaptée à la destination projetée.....	<input type="checkbox"/>	<input type="checkbox"/>
Bâtiment "B"	Oui	Non
Situé hors zones à risque (inondable, industriel et technologique etc.).....	<input type="checkbox"/>	<input type="checkbox"/>
Situé à plus de 100m d'une exploitation agricole active ou ancienne.....	<input type="checkbox"/>	<input type="checkbox"/>
Présente un intérêt architectural et patrimonial avéré.....	<input type="checkbox"/>	<input type="checkbox"/>
Situé à moins de 100m d'une habitation de tiers existante	<input type="checkbox"/>	<input type="checkbox"/>
D'une emprise au sol supérieure ou égale à 100 m ²	<input type="checkbox"/>	<input type="checkbox"/>
Desservi par le réseau d'eau potable, d'électricité et une voirie de capacité suffisante pour la destination.....	<input type="checkbox"/>	<input type="checkbox"/>
Desservi par une défense incendie aux normes.....	<input type="checkbox"/>	<input type="checkbox"/>
Parcelle présentant une capacité de stationnement adaptée à la destination projetée.....	<input type="checkbox"/>	<input type="checkbox"/>

En secteurs A3 et A4 seuls les changements de destination des moulins et anciens moulins vers une destination touristiques sont autorisés
En secteur Bv3 le changement de destination pour une nouvelle habitation est interdit

0 10 20 40 Mètres

1:1 000

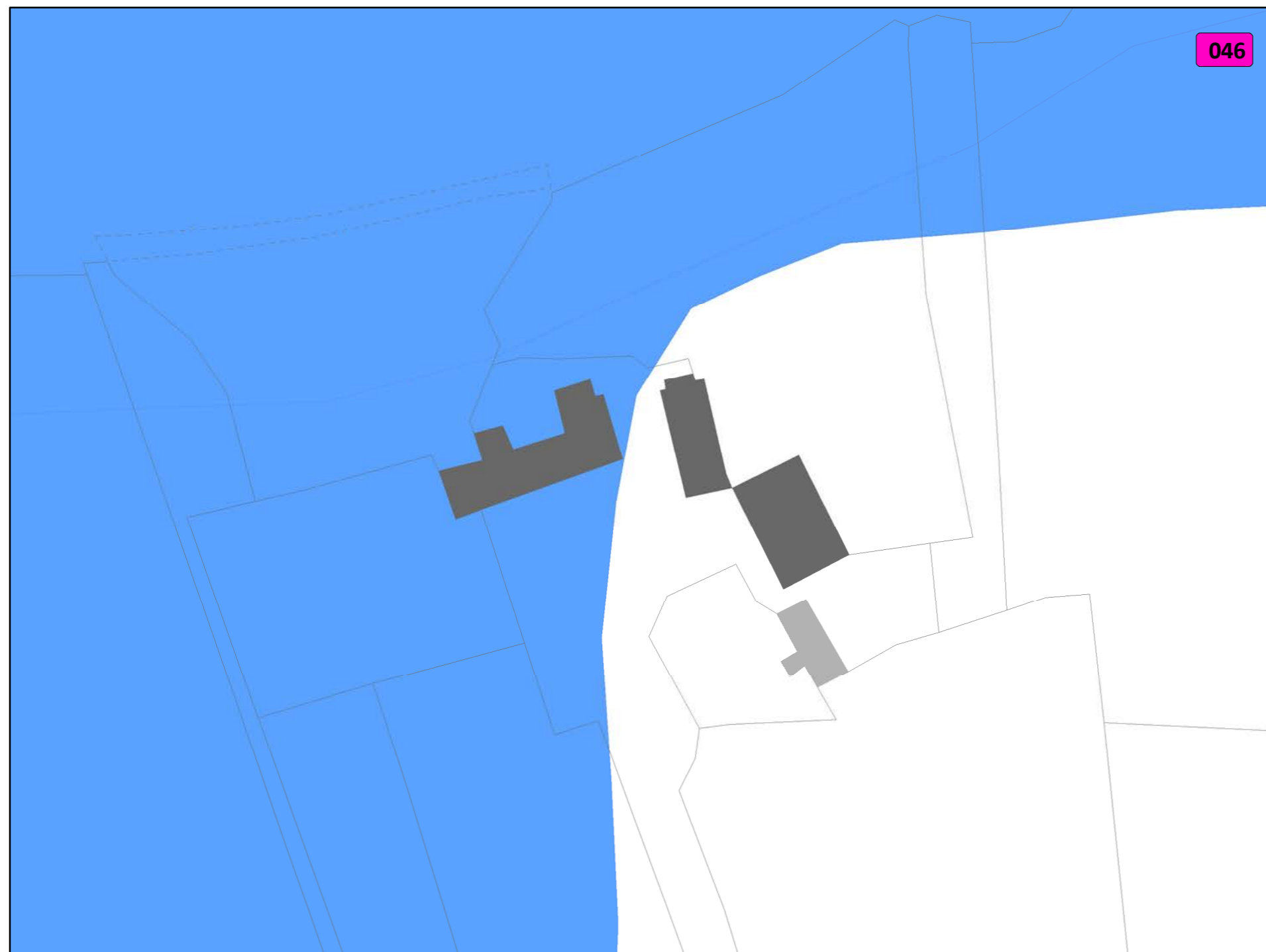
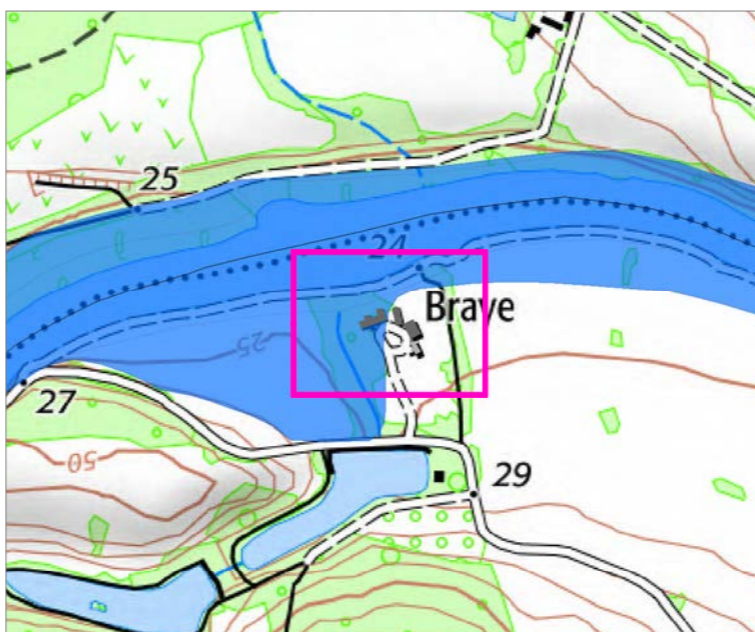


**Recensement des bâtiments autorisés
à changer de destination**

Identifiant du secteur : **046 MENIL**

Destinations ou sous-destinations retenues :

- | | |
|---|--|
| <input type="checkbox"/> Logement | <input type="checkbox"/> Hôtels |
| <input type="checkbox"/> Hébergement | <input type="checkbox"/> Autres hébergements touristiques |
| <input type="checkbox"/> Restauration | <input type="checkbox"/> Artisanat et commerce de détail |
| <input type="checkbox"/> Industrie | <input type="checkbox"/> Activité de service où s'effectue l'accueil d'une clientèle |
| <input type="checkbox"/> Entrepôt | <input type="checkbox"/> Equipements d'intérêt collectif et services publics |
| <input type="checkbox"/> Commerce de gros | <input type="checkbox"/> Cuisine dédiée à la vente en ligne |
| <input type="checkbox"/> Bureau | |



Cocher ici si le secteur ne comporte pas de bâtiment pouvant changer de destination

Si le secteur comporte des bâtiments pouvant changer de destination, merci de **les numéroter sur le plan et de renseigner le tableau correspondant.**

Si le secteur comporte plus de bâtiments à renseigner, merci de réimprimer cette page et de numéroter les bâtiments D, E, F, etc.

Fournir une photo de chaque bâtiment en la nommant selon son identifiant.

Exemple : La photo du bâtiment A de ce secteur se nommera "SECTEUR_braye_A.jpg"

Bâtiment "A"	Oui	Non
Situé hors zones à risque (inondable, industriel et technologique etc.).....	<input type="checkbox"/>	<input type="checkbox"/>
Situé à plus de 100m d'une exploitation agricole active ou ancienne.....	<input type="checkbox"/>	<input type="checkbox"/>
Présente un intérêt architectural et patrimonial avéré.....	<input type="checkbox"/>	<input type="checkbox"/>
Situé à moins de 100m d'une habitation de tiers existante	<input type="checkbox"/>	<input type="checkbox"/>
D'une emprise au sol supérieure ou égale à 100 m ²	<input type="checkbox"/>	<input type="checkbox"/>
Desservi par le réseau d'eau potable, d'électricité et une voirie de capacité suffisante pour la destination.....	<input type="checkbox"/>	<input type="checkbox"/>
Desservi par une défense incendie aux normes.....	<input type="checkbox"/>	<input type="checkbox"/>
Parcelle présentant une capacité de stationnement adaptée à la destination projetée.....	<input type="checkbox"/>	<input type="checkbox"/>
Bâtiment "B"	Oui	Non
Situé hors zones à risque (inondable, industriel et technologique etc.).....	<input type="checkbox"/>	<input type="checkbox"/>
Situé à plus de 100m d'une exploitation agricole active ou ancienne.....	<input type="checkbox"/>	<input type="checkbox"/>
Présente un intérêt architectural et patrimonial avéré.....	<input type="checkbox"/>	<input type="checkbox"/>
Situé à moins de 100m d'une habitation de tiers existante	<input type="checkbox"/>	<input type="checkbox"/>
D'une emprise au sol supérieure ou égale à 100 m ²	<input type="checkbox"/>	<input type="checkbox"/>
Desservi par le réseau d'eau potable, d'électricité et une voirie de capacité suffisante pour la destination.....	<input type="checkbox"/>	<input type="checkbox"/>
Desservi par une défense incendie aux normes.....	<input type="checkbox"/>	<input type="checkbox"/>
Parcelle présentant une capacité de stationnement adaptée à la destination projetée.....	<input type="checkbox"/>	<input type="checkbox"/>

Atlas des Zones Inondables - Mayenne et ses affluents (2005)

En secteurs A3 et A4 seuls les changements de destination des moulins et anciens moulins vers une destination touristiques sont autorisés
En secteur Bv3 le changement de destination pour une nouvelle habitation est interdit

0 10 20 40
Mètres

1:1 000

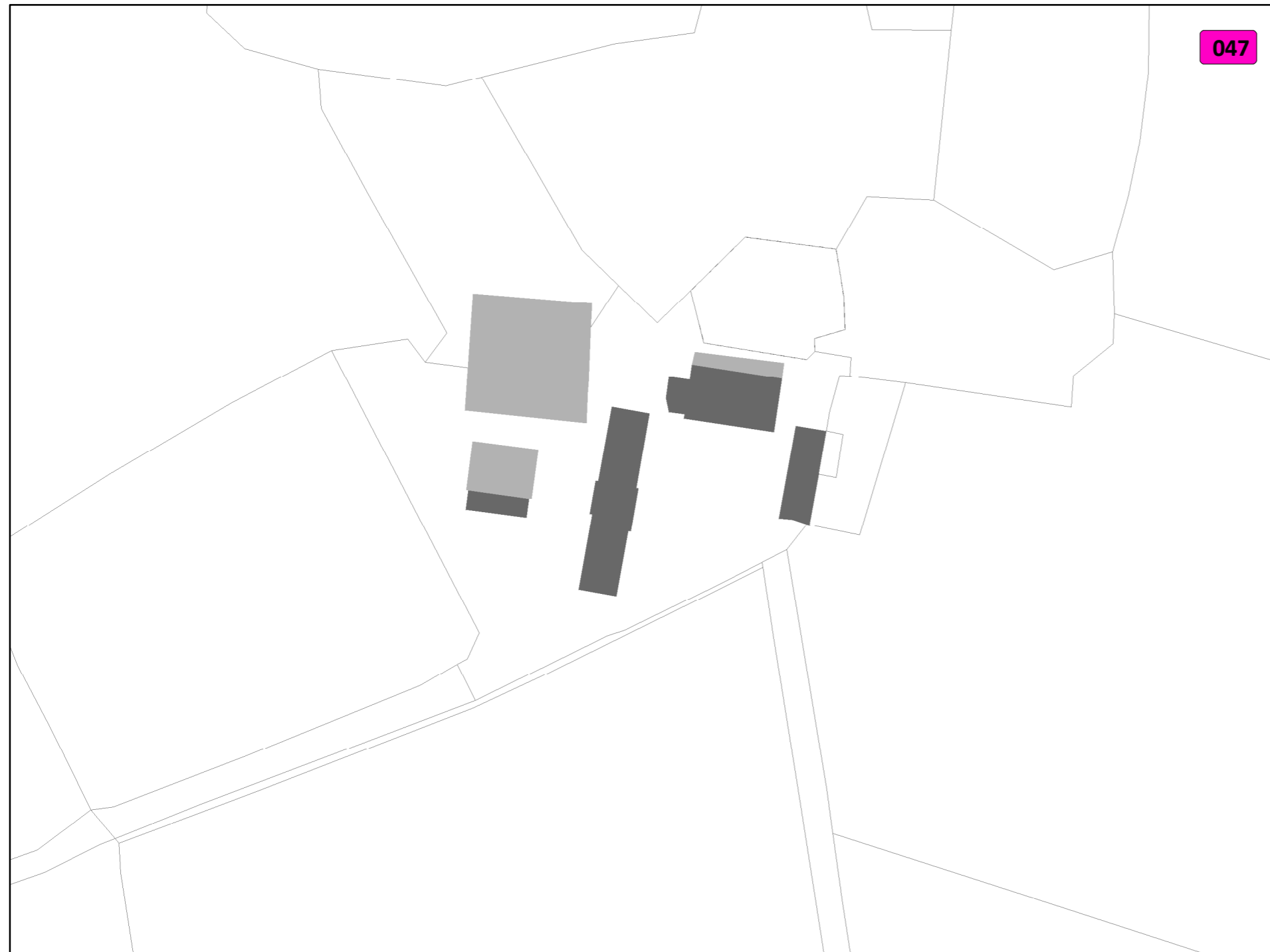
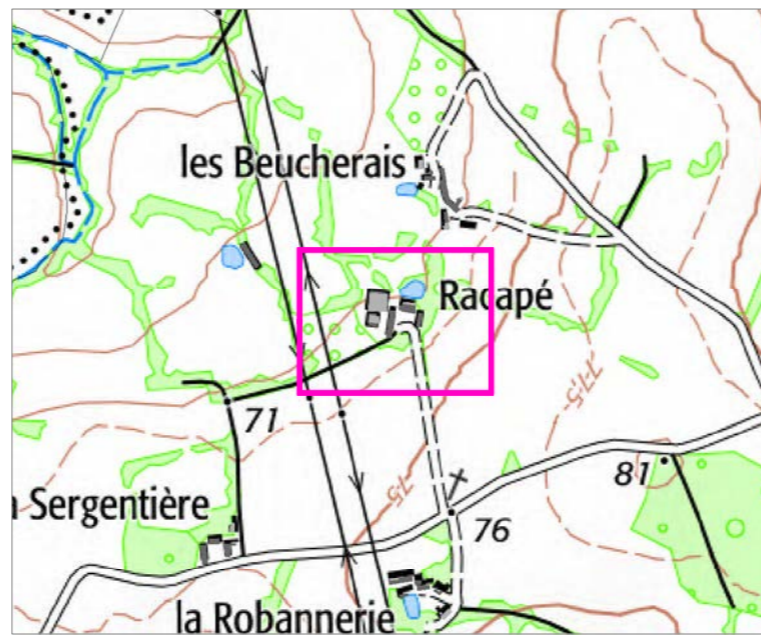


**Recensement des bâtiments autorisés
à changer de destination**

Identifiant du secteur : **047 MENIL**

Destinations ou sous-destinations retenues :

- | | |
|---|--|
| <input type="checkbox"/> Logement | <input type="checkbox"/> Hôtels |
| <input type="checkbox"/> Hébergement | <input type="checkbox"/> Autres hébergements touristiques |
| <input type="checkbox"/> Restauration | <input type="checkbox"/> Artisanat et commerce de détail |
| <input type="checkbox"/> Industrie | <input type="checkbox"/> Activité de service où s'effectue l'accueil d'une clientèle |
| <input type="checkbox"/> Entrepôt | <input type="checkbox"/> Equipements d'intérêt collectif et services publics |
| <input type="checkbox"/> Commerce de gros | <input type="checkbox"/> Cuisine dédiée à la vente en ligne |
| <input type="checkbox"/> Bureau | |



Cocher ici si le secteur ne comporte pas de bâtiment pouvant changer de destination

Si le secteur comporte des bâtiments pouvant changer de destination, merci de **les numéroter sur le plan et de renseigner le tableau correspondant.**

Si le secteur comporte plus de bâtiments à renseigner, merci de réimprimer cette page et de numéroter les bâtiments D, E, F, etc.

Fournir une photo de chaque bâtiment en la nommant selon son identifiant.

Exemple : La photo du bâtiment A de ce secteur se nommera

"SECTEUR_racapé_A.jpg"

Bâtiment "A"

Oui Non

- Situé hors zones à risque (inondable, industriel et technologique etc.).....
- Situé à plus de 100m d'une exploitation agricole active ou ancienne.....
- Présente un intérêt architectural et patrimonial avéré.....
- Situé à moins de 100m d'une habitation de tiers existante
- D'une emprise au sol supérieure ou égale à 100 m².....
- Desservi par le réseau d'eau potable, d'électricité et une voirie de capacité suffisante pour la destination.....
- Desservi par une défense incendie aux normes.....
- Parcelle présentant une capacité de stationnement adaptée à la destination projetée.....

Bâtiment "B"

Oui Non

- Situé hors zones à risque (inondable, industriel et technologique etc.).....
- Situé à plus de 100m d'une exploitation agricole active ou ancienne.....
- Présente un intérêt architectural et patrimonial avéré.....
- Situé à moins de 100m d'une habitation de tiers existante
- D'une emprise au sol supérieure ou égale à 100 m².....
- Desservi par le réseau d'eau potable, d'électricité et une voirie de capacité suffisante pour la destination.....
- Desservi par une défense incendie aux normes.....
- Parcelle présentant une capacité de stationnement adaptée à la destination projetée.....

En secteurs A3 et A4 seuls les changements de destination des moulins et anciens moulins vers une destination touristiques sont autorisés
En secteur Bv3 le changement de destination pour une nouvelle habitation est interdit

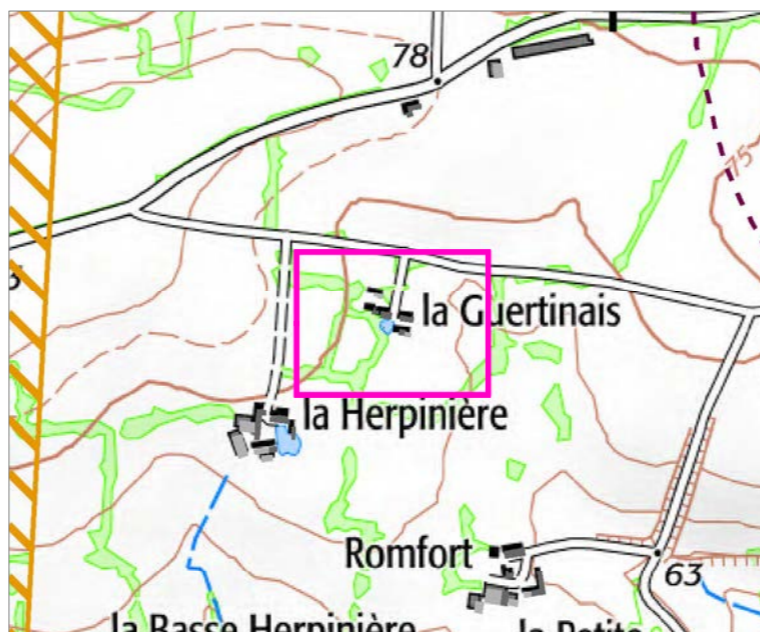


**Recensement des bâtiments autorisés
à changer de destination**

Identifiant du secteur : **048 MENIL**

Destinations ou sous-destinations retenues :

- | | |
|---|--|
| <input type="checkbox"/> Logement | <input type="checkbox"/> Hôtels |
| <input type="checkbox"/> Hébergement | <input type="checkbox"/> Autres hébergements touristiques |
| <input type="checkbox"/> Restauration | <input type="checkbox"/> Artisanat et commerce de détail |
| <input type="checkbox"/> Industrie | <input type="checkbox"/> Activité de service où s'effectue l'accueil d'une clientèle |
| <input type="checkbox"/> Entrepôt | <input type="checkbox"/> Equipements d'intérêt collectif et services publics |
| <input type="checkbox"/> Commerce de gros | <input type="checkbox"/> Cuisine dédiée à la vente en ligne |
| <input type="checkbox"/> Bureau | |



Cocher ici si le secteur ne comporte pas de bâtiment pouvant changer de destination

Si le secteur comporte des bâtiments pouvant changer de destination, merci de les numéroter sur le plan et de renseigner le tableau correspondant.

Si le secteur comporte plus de bâtiments à renseigner, merci de réimprimer cette page et de numéroter les bâtiments D, E, F, etc.

Fournir une photo de chaque bâtiment en la nommant selon son identifiant.

Exemple : La photo du bâtiment A de ce secteur se nommera "SECTEUR_la guertinais_A.jpg"

Bâtiment "A"

Oui Non

- Situé hors zones à risque (inondable, industriel et technologique etc.).....
- Situé à plus de 100m d'une exploitation agricole active ou ancienne.....
- Présente un intérêt architectural et patrimonial avéré.....
- Situé à moins de 100m d'une habitation de tiers existante
- D'une emprise au sol supérieure ou égale à 100 m².....
- Desservi par le réseau d'eau potable, d'électricité et une voirie de capacité suffisante pour la destination.....
- Desservi par une défense incendie aux normes.....
- Parcelle présentant une capacité de stationnement adaptée à la destination projetée.....

Bâtiment "B"

Oui Non

- Situé hors zones à risque (inondable, industriel et technologique etc.).....
- Situé à plus de 100m d'une exploitation agricole active ou ancienne.....
- Présente un intérêt architectural et patrimonial avéré.....
- Situé à moins de 100m d'une habitation de tiers existante
- D'une emprise au sol supérieure ou égale à 100 m².....
- Desservi par le réseau d'eau potable, d'électricité et une voirie de capacité suffisante pour la destination.....
- Desservi par une défense incendie aux normes.....
- Parcelle présentant une capacité de stationnement adaptée à la destination projetée.....

En secteurs A3 et A4 seuls les changements de destination des moulins et anciens moulins vers une destination touristiques sont autorisés
En secteur Bv3 le changement de destination pour une nouvelle habitation est interdit

0 10 20 40 Mètres

1:1 000

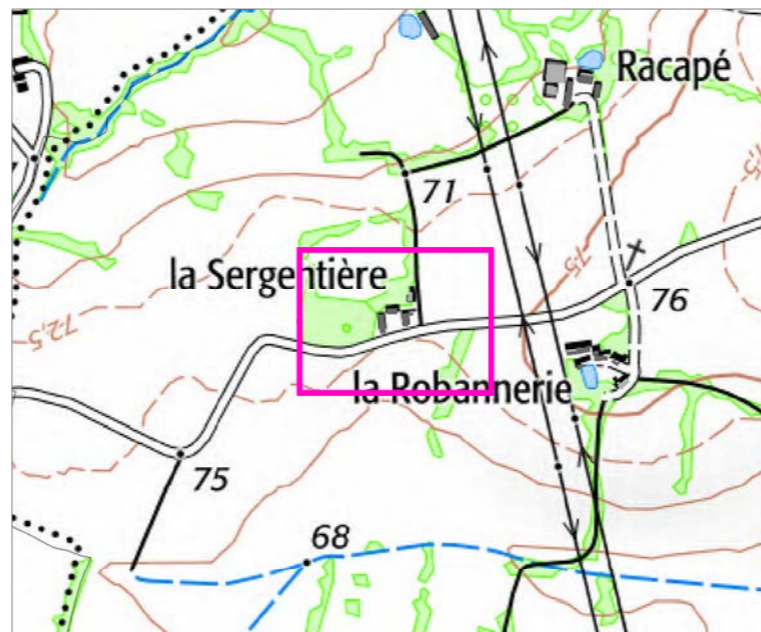


**Recensement des bâtiments autorisés
à changer de destination**

Identifiant du secteur : **049 MENIL**

Destinations ou sous-destinations retenues :

- | | |
|---|--|
| <input type="checkbox"/> Logement | <input type="checkbox"/> Hôtels |
| <input type="checkbox"/> Hébergement | <input type="checkbox"/> Autres hébergements touristiques |
| <input type="checkbox"/> Restauration | <input type="checkbox"/> Artisanat et commerce de détail |
| <input type="checkbox"/> Industrie | <input type="checkbox"/> Activité de service où s'effectue l'accueil d'une clientèle |
| <input type="checkbox"/> Entrepôt | <input type="checkbox"/> Equipements d'intérêt collectif et services publics |
| <input type="checkbox"/> Commerce de gros | <input type="checkbox"/> Cuisine dédiée à la vente en ligne |
| <input type="checkbox"/> Bureau | |



Cocher ici si le secteur ne comporte pas de bâtiment pouvant changer de destination

Si le secteur comporte des bâtiments pouvant changer de destination, merci de les numéroter sur le plan et de renseigner le tableau correspondant.

Si le secteur comporte plus de bâtiments à renseigner, merci de réimprimer cette page et de numéroter les bâtiments D, E, F, etc.

Fournir une photo de chaque bâtiment en la nommant selon son identifiant.

Exemple : La photo du bâtiment A de ce secteur se nommera "SECTEUR_la sergentière_A.jpg"

Bâtiment "A"	Oui	Non
Situé hors zones à risque (inondable, industriel et technologique etc.).....	<input type="checkbox"/>	<input type="checkbox"/>
Situé à plus de 100m d'une exploitation agricole active ou ancienne.....	<input type="checkbox"/>	<input type="checkbox"/>
Présente un intérêt architectural et patrimonial avéré.....	<input type="checkbox"/>	<input type="checkbox"/>
Situé à moins de 100m d'une habitation de tiers existante	<input type="checkbox"/>	<input type="checkbox"/>
D'une emprise au sol supérieure ou égale à 100 m ²	<input type="checkbox"/>	<input type="checkbox"/>
Desservi par le réseau d'eau potable, d'électricité et une voirie de capacité suffisante pour la destination.....	<input type="checkbox"/>	<input type="checkbox"/>
Desservi par une défense incendie aux normes.....	<input type="checkbox"/>	<input type="checkbox"/>
Parcelle présentant une capacité de stationnement adaptée à la destination projetée.....	<input type="checkbox"/>	<input type="checkbox"/>
Bâtiment "B"	Oui	Non
Situé hors zones à risque (inondable, industriel et technologique etc.).....	<input type="checkbox"/>	<input type="checkbox"/>
Situé à plus de 100m d'une exploitation agricole active ou ancienne.....	<input type="checkbox"/>	<input type="checkbox"/>
Présente un intérêt architectural et patrimonial avéré.....	<input type="checkbox"/>	<input type="checkbox"/>
Situé à moins de 100m d'une habitation de tiers existante	<input type="checkbox"/>	<input type="checkbox"/>
D'une emprise au sol supérieure ou égale à 100 m ²	<input type="checkbox"/>	<input type="checkbox"/>
Desservi par le réseau d'eau potable, d'électricité et une voirie de capacité suffisante pour la destination.....	<input type="checkbox"/>	<input type="checkbox"/>
Desservi par une défense incendie aux normes.....	<input type="checkbox"/>	<input type="checkbox"/>
Parcelle présentant une capacité de stationnement adaptée à la destination projetée.....	<input type="checkbox"/>	<input type="checkbox"/>

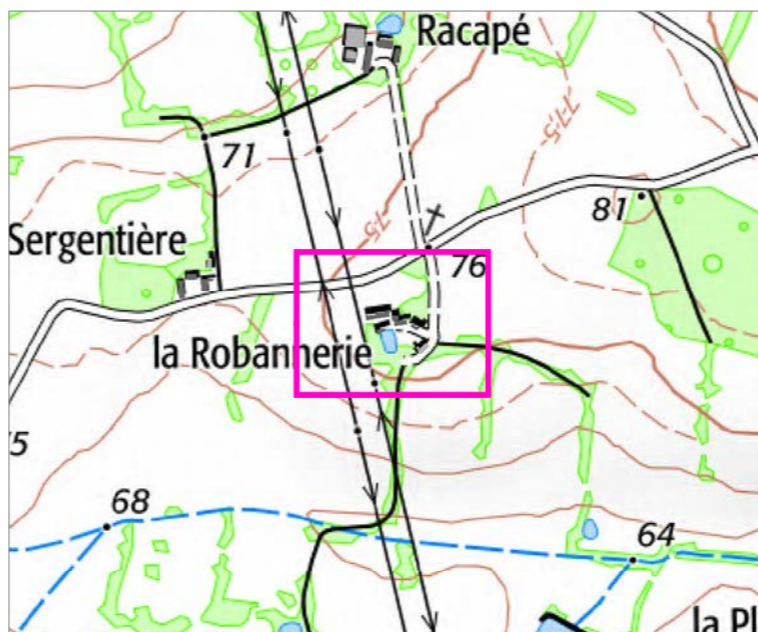
En secteurs A3 et A4 seuls les changements de destination des moulins et anciens moulins vers une destination touristiques sont autorisés
En secteur Bv3 le changement de destination pour une nouvelle habitation est interdit

**Recensement des bâtiments autorisés
à changer de destination**

Identifiant du secteur : **050 MENIL**

Destinations ou sous-destinations retenues :

- | | |
|---|--|
| <input type="checkbox"/> Logement | <input type="checkbox"/> Hôtels |
| <input type="checkbox"/> Hébergement | <input type="checkbox"/> Autres hébergements touristiques |
| <input type="checkbox"/> Restauration | <input type="checkbox"/> Artisanat et commerce de détail |
| <input type="checkbox"/> Industrie | <input type="checkbox"/> Activité de service où s'effectue l'accueil d'une clientèle |
| <input type="checkbox"/> Entrepôt | <input type="checkbox"/> Equipements d'intérêt collectif et services publics |
| <input type="checkbox"/> Commerce de gros | <input type="checkbox"/> Cuisine dédiée à la vente en ligne |
| <input type="checkbox"/> Bureau | |



Cocher ici si le secteur ne comporte pas de bâtiment pouvant changer de destination

Si le secteur comporte des bâtiments pouvant changer de destination, merci de **les numéroter sur le plan et de renseigner le tableau correspondant.**

Si le secteur comporte plus de bâtiments à renseigner, merci de réimprimer cette page et de numéroter les bâtiments D, E, F, etc.

Fournir une photo de chaque bâtiment en la nommant selon son identifiant.

Exemple : La photo du bâtiment A de ce secteur se nommera "SECTEUR_la robannerie_A.jpg"

Bâtiment "A"	Oui	Non
Situé hors zones à risque (inondable, industriel et technologique etc.).....	<input type="checkbox"/>	<input type="checkbox"/>
Situé à plus de 100m d'une exploitation agricole active ou ancienne.....	<input type="checkbox"/>	<input type="checkbox"/>
Présente un intérêt architectural et patrimonial avéré.....	<input type="checkbox"/>	<input type="checkbox"/>
Situé à moins de 100m d'une habitation de tiers existante	<input type="checkbox"/>	<input type="checkbox"/>
D'une emprise au sol supérieure ou égale à 100 m ²	<input type="checkbox"/>	<input type="checkbox"/>
Desservi par le réseau d'eau potable, d'électricité et une voirie de capacité suffisante pour la destination.....	<input type="checkbox"/>	<input type="checkbox"/>
Desservi par une défense incendie aux normes.....	<input type="checkbox"/>	<input type="checkbox"/>
Parcelle présentant une capacité de stationnement adaptée à la destination projetée.....	<input type="checkbox"/>	<input type="checkbox"/>
Bâtiment "B"	Oui	Non
Situé hors zones à risque (inondable, industriel et technologique etc.).....	<input type="checkbox"/>	<input type="checkbox"/>
Situé à plus de 100m d'une exploitation agricole active ou ancienne.....	<input type="checkbox"/>	<input type="checkbox"/>
Présente un intérêt architectural et patrimonial avéré.....	<input type="checkbox"/>	<input type="checkbox"/>
Situé à moins de 100m d'une habitation de tiers existante	<input type="checkbox"/>	<input type="checkbox"/>
D'une emprise au sol supérieure ou égale à 100 m ²	<input type="checkbox"/>	<input type="checkbox"/>
Desservi par le réseau d'eau potable, d'électricité et une voirie de capacité suffisante pour la destination.....	<input type="checkbox"/>	<input type="checkbox"/>
Desservi par une défense incendie aux normes.....	<input type="checkbox"/>	<input type="checkbox"/>
Parcelle présentant une capacité de stationnement adaptée à la destination projetée.....	<input type="checkbox"/>	<input type="checkbox"/>

En secteurs A3 et A4 seuls les changements de destination des moulins et anciens moulins vers une destination touristiques sont autorisés
En secteur Bv3 le changement de destination pour une nouvelle habitation est interdit

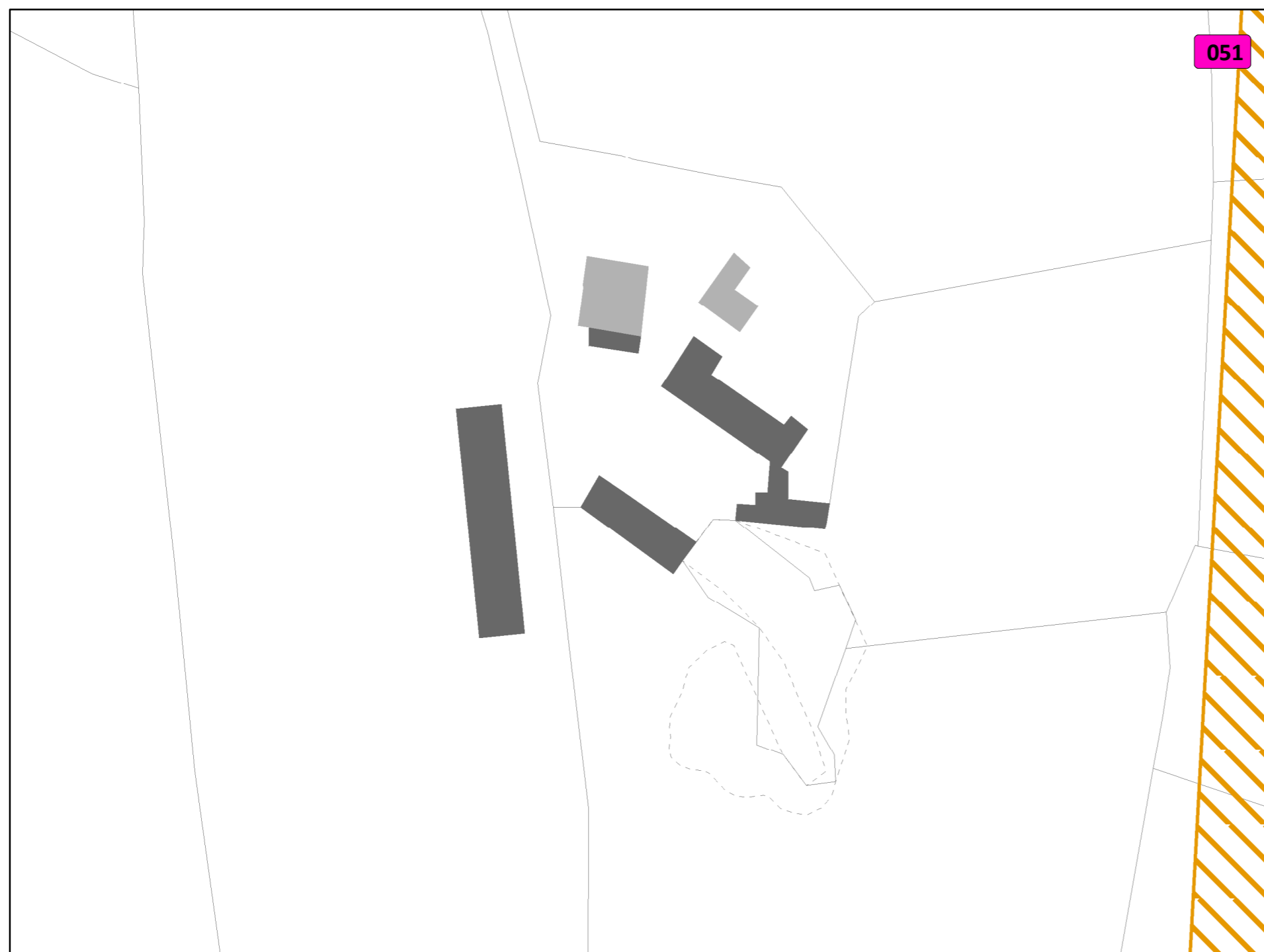
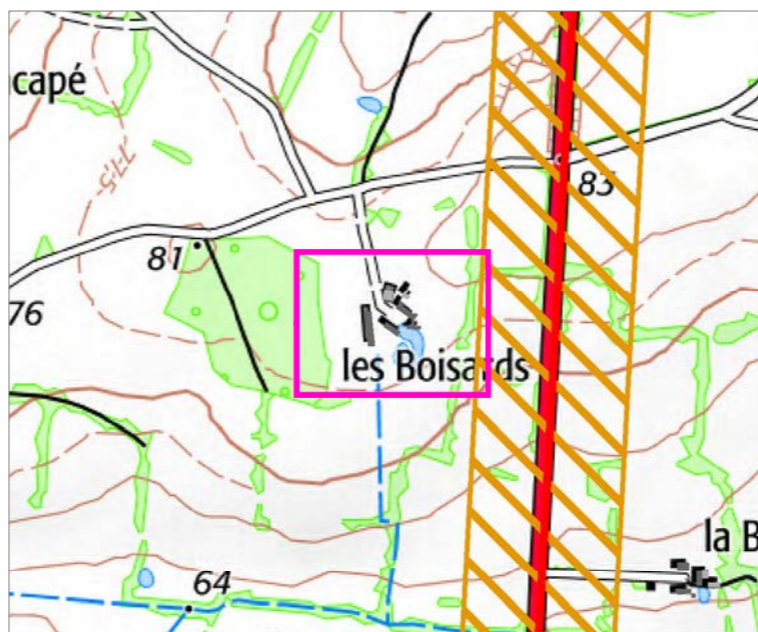


**Recensement des bâtiments autorisés
à changer de destination**

Identifiant du secteur : **051 MENIL**

Destinations ou sous-destinations retenues :

- | | |
|---|--|
| <input type="checkbox"/> Logement | <input type="checkbox"/> Hôtels |
| <input type="checkbox"/> Hébergement | <input type="checkbox"/> Autres hébergements touristiques |
| <input type="checkbox"/> Restauration | <input type="checkbox"/> Artisanat et commerce de détail |
| <input type="checkbox"/> Industrie | <input type="checkbox"/> Activité de service où s'effectue l'accueil d'une clientèle |
| <input type="checkbox"/> Entrepôt | <input type="checkbox"/> Equipements d'intérêt collectif et services publics |
| <input type="checkbox"/> Commerce de gros | <input type="checkbox"/> Cuisine dédiée à la vente en ligne |
| <input type="checkbox"/> Bureau | |



Cocher ici si le secteur ne comporte pas de bâtiment pouvant changer de destination

Si le secteur comporte des bâtiments pouvant changer de destination, merci de **les numéroter sur le plan et de renseigner le tableau correspondant.**

Si le secteur comporte plus de bâtiments à renseigner, merci de réimprimer cette page et de numéroter les bâtiments D, E, F, etc.

Fournir une photo de chaque bâtiment en la nommant selon son identifiant.

Exemple : La photo du bâtiment A de ce secteur se nommera "SECTEUR_les boisards_A.jpg"

Bâtiment "A"	Oui	Non
Situé hors zones à risque (inondable, industriel et technologique etc.).....	<input type="checkbox"/>	<input type="checkbox"/>
Situé à plus de 100m d'une exploitation agricole active ou ancienne.....	<input type="checkbox"/>	<input type="checkbox"/>
Présente un intérêt architectural et patrimonial avéré.....	<input type="checkbox"/>	<input type="checkbox"/>
Situé à moins de 100m d'une habitation de tiers existante	<input type="checkbox"/>	<input type="checkbox"/>
D'une emprise au sol supérieure ou égale à 100 m ²	<input type="checkbox"/>	<input type="checkbox"/>
Desservi par le réseau d'eau potable, d'électricité et une voirie de capacité suffisante pour la destination.....	<input type="checkbox"/>	<input type="checkbox"/>
Desservi par une défense incendie aux normes.....	<input type="checkbox"/>	<input type="checkbox"/>
Parcelle présentant une capacité de stationnement adaptée à la destination projetée.....	<input type="checkbox"/>	<input type="checkbox"/>
Bâtiment "B"	Oui	Non
Situé hors zones à risque (inondable, industriel et technologique etc.).....	<input type="checkbox"/>	<input type="checkbox"/>
Situé à plus de 100m d'une exploitation agricole active ou ancienne.....	<input type="checkbox"/>	<input type="checkbox"/>
Présente un intérêt architectural et patrimonial avéré.....	<input type="checkbox"/>	<input type="checkbox"/>
Situé à moins de 100m d'une habitation de tiers existante	<input type="checkbox"/>	<input type="checkbox"/>
D'une emprise au sol supérieure ou égale à 100 m ²	<input type="checkbox"/>	<input type="checkbox"/>
Desservi par le réseau d'eau potable, d'électricité et une voirie de capacité suffisante pour la destination.....	<input type="checkbox"/>	<input type="checkbox"/>
Desservi par une défense incendie aux normes.....	<input type="checkbox"/>	<input type="checkbox"/>
Parcelle présentant une capacité de stationnement adaptée à la destination projetée.....	<input type="checkbox"/>	<input type="checkbox"/>

Classement sonore réseau routier

En secteurs A3 et A4 seuls les changements de destination des moulins et anciens moulins vers une destination touristiques sont autorisés
En secteur Bv3 le changement de destination pour une nouvelle habitation est interdit

0 10 20 40
Mètres

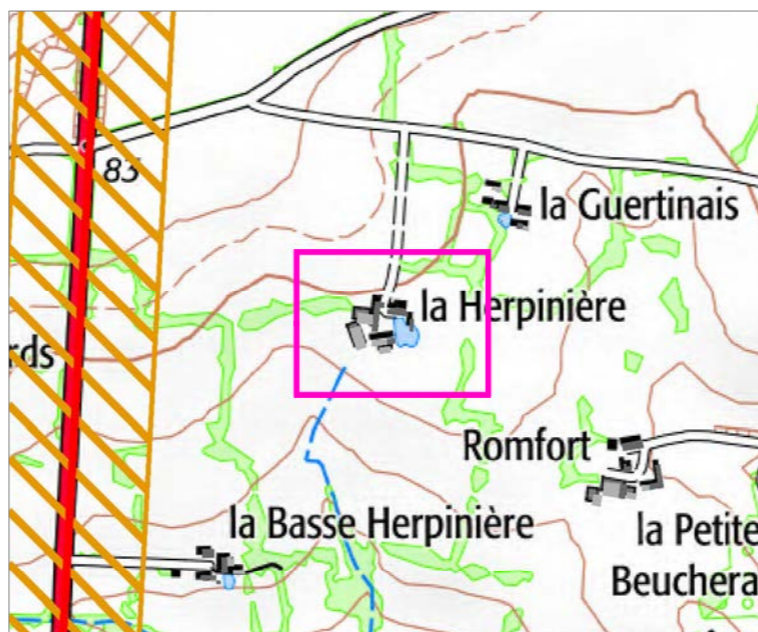
1:1 000

**Recensement des bâtiments autorisés
à changer de destination**

Identifiant du secteur : **052 MENIL**

Destinations ou sous-destinations retenues :

- | | |
|---|--|
| <input type="checkbox"/> Logement | <input type="checkbox"/> Hôtels |
| <input type="checkbox"/> Hébergement | <input type="checkbox"/> Autres hébergements touristiques |
| <input type="checkbox"/> Restauration | <input type="checkbox"/> Artisanat et commerce de détail |
| <input type="checkbox"/> Industrie | <input type="checkbox"/> Activité de service où s'effectue l'accueil d'une clientèle |
| <input type="checkbox"/> Entrepôt | <input type="checkbox"/> Equipements d'intérêt collectif et services publics |
| <input type="checkbox"/> Commerce de gros | <input type="checkbox"/> Cuisine dédiée à la vente en ligne |
| <input type="checkbox"/> Bureau | |



Cocher ici si le secteur ne comporte pas de bâtiment pouvant changer de destination

Si le secteur comporte des bâtiments pouvant changer de destination, merci de les numéroter sur le plan et de renseigner le tableau correspondant.

Si le secteur comporte plus de bâtiments à renseigner, merci de réimprimer cette page et de numéroter les bâtiments D, E, F, etc.

Fournir une photo de chaque bâtiment en la nommant selon son identifiant.

Exemple : La photo du bâtiment A de ce secteur se nommera "SECTEUR_la herpinière_A.jpg"

Bâtiment "A"	Oui	Non
Situé hors zones à risque (inondable, industriel et technologique etc.).....	<input type="checkbox"/>	<input type="checkbox"/>
Situé à plus de 100m d'une exploitation agricole active ou ancienne.....	<input type="checkbox"/>	<input type="checkbox"/>
Présente un intérêt architectural et patrimonial avéré.....	<input type="checkbox"/>	<input type="checkbox"/>
Situé à moins de 100m d'une habitation de tiers existante	<input type="checkbox"/>	<input type="checkbox"/>
D'une emprise au sol supérieure ou égale à 100 m ²	<input type="checkbox"/>	<input type="checkbox"/>
Desservi par le réseau d'eau potable, d'électricité et une voirie de capacité suffisante pour la destination.....	<input type="checkbox"/>	<input type="checkbox"/>
Desservi par une défense incendie aux normes.....	<input type="checkbox"/>	<input type="checkbox"/>
Parcelle présentant une capacité de stationnement adaptée à la destination projetée.....	<input type="checkbox"/>	<input type="checkbox"/>
Bâtiment "B"	Oui	Non
Situé hors zones à risque (inondable, industriel et technologique etc.).....	<input type="checkbox"/>	<input type="checkbox"/>
Situé à plus de 100m d'une exploitation agricole active ou ancienne.....	<input type="checkbox"/>	<input type="checkbox"/>
Présente un intérêt architectural et patrimonial avéré.....	<input type="checkbox"/>	<input type="checkbox"/>
Situé à moins de 100m d'une habitation de tiers existante	<input type="checkbox"/>	<input type="checkbox"/>
D'une emprise au sol supérieure ou égale à 100 m ²	<input type="checkbox"/>	<input type="checkbox"/>
Desservi par le réseau d'eau potable, d'électricité et une voirie de capacité suffisante pour la destination.....	<input type="checkbox"/>	<input type="checkbox"/>
Desservi par une défense incendie aux normes.....	<input type="checkbox"/>	<input type="checkbox"/>
Parcelle présentant une capacité de stationnement adaptée à la destination projetée.....	<input type="checkbox"/>	<input type="checkbox"/>

En secteurs A3 et A4 seuls les changements de destination des moulins et anciens moulins vers une destination touristiques sont autorisés
En secteur Bv3 le changement de destination pour une nouvelle habitation est interdit

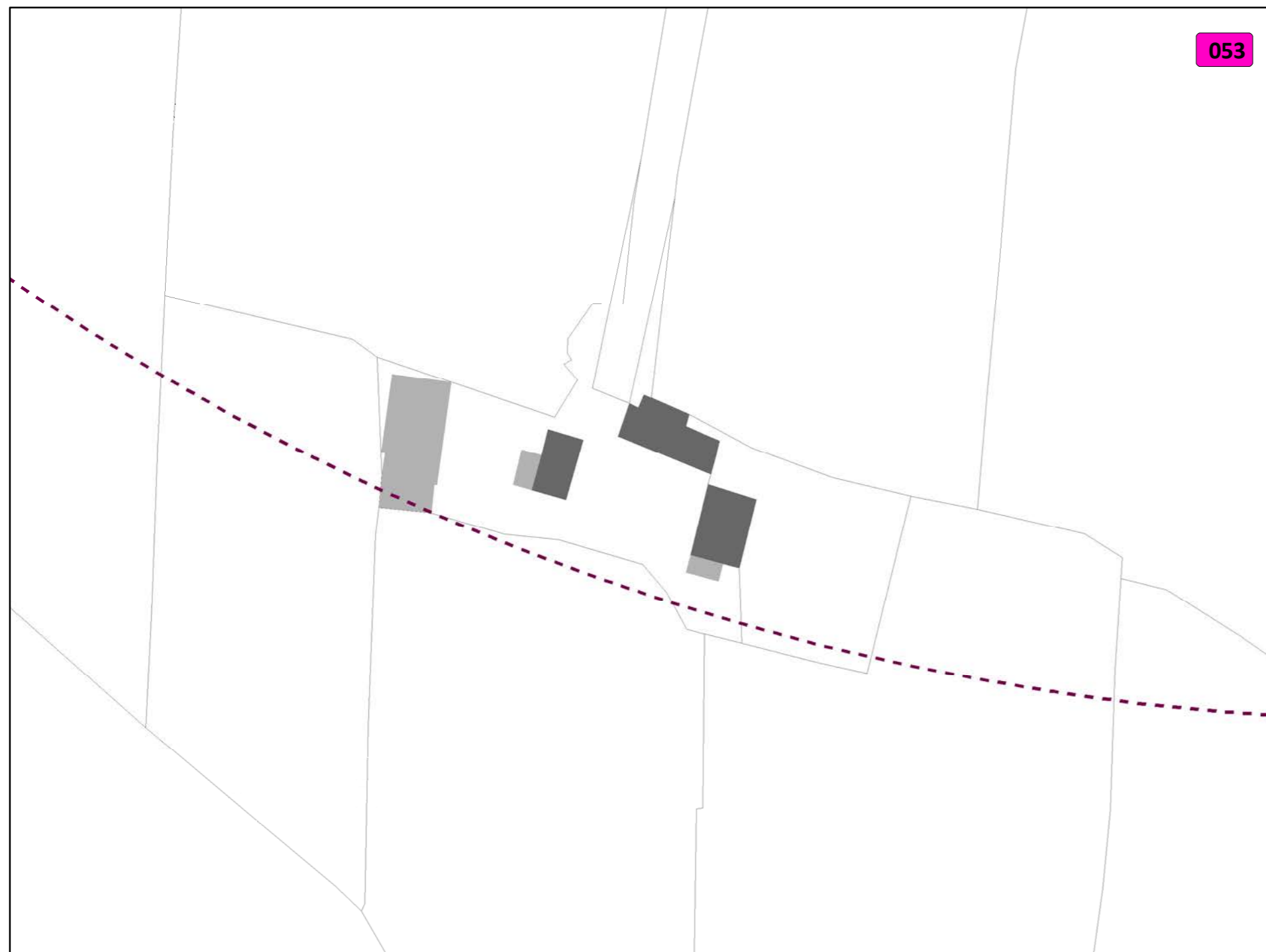
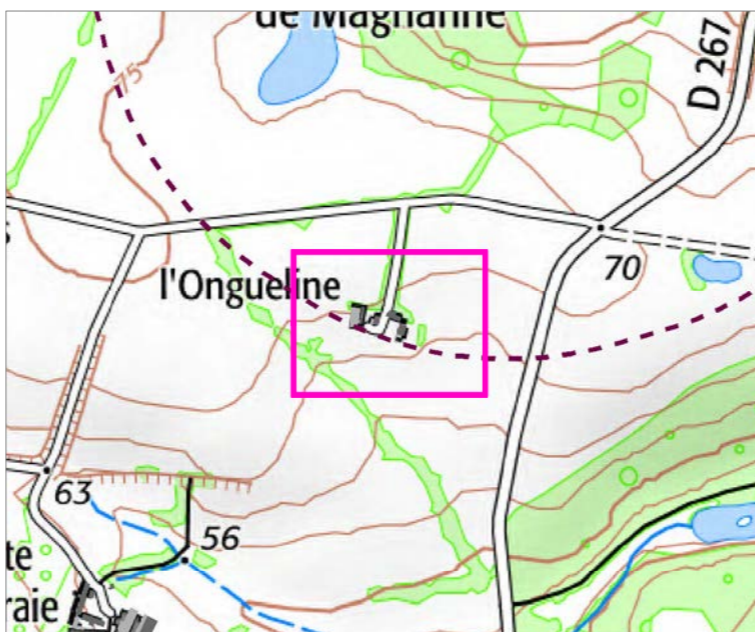


**Recensement des bâtiments autorisés
à changer de destination**

Identifiant du secteur : **053 MENIL**

Destinations ou sous-destinations retenues :

- | | |
|---|--|
| <input type="checkbox"/> Logement | <input type="checkbox"/> Hôtels |
| <input type="checkbox"/> Hébergement | <input type="checkbox"/> Autres hébergements touristiques |
| <input type="checkbox"/> Restauration | <input type="checkbox"/> Artisanat et commerce de détail |
| <input type="checkbox"/> Industrie | <input type="checkbox"/> Activité de service où s'effectue l'accueil d'une clientèle |
| <input type="checkbox"/> Entrepôt | <input type="checkbox"/> Equipements d'intérêt collectif et services publics |
| <input type="checkbox"/> Commerce de gros | <input type="checkbox"/> Cuisine dédiée à la vente en ligne |
| <input type="checkbox"/> Bureau | |



Cocher ici si le secteur ne comporte pas de bâtiment pouvant changer de destination

Si le secteur comporte des bâtiments pouvant changer de destination, merci de les numéroter sur le plan et de renseigner le tableau correspondant.

Si le secteur comporte plus de bâtiments à renseigner, merci de réimprimer cette page et de numéroter les bâtiments D, E, F, etc.

Fournir une photo de chaque bâtiment en la nommant selon son identifiant.

Exemple : La photo du bâtiment A de ce secteur se nommera "SECTEUR_l'ongueline_A.jpg"

Bâtiment "A"

Oui Non

- Situé hors zones à risque (inondable, industriel et technologique etc.).....
- Situé à plus de 100m d'une exploitation agricole active ou ancienne.....
- Présente un intérêt architectural et patrimonial avéré.....
- Situé à moins de 100m d'une habitation de tiers existante
- D'une emprise au sol supérieure ou égale à 100 m².....
- Desservi par le réseau d'eau potable, d'électricité et une voirie de capacité suffisante pour la destination.....
- Desservi par une défense incendie aux normes.....
- Parcelle présentant une capacité de stationnement adaptée à la destination projetée.....

Bâtiment "B"

Oui Non

- Situé hors zones à risque (inondable, industriel et technologique etc.).....
- Situé à plus de 100m d'une exploitation agricole active ou ancienne.....
- Présente un intérêt architectural et patrimonial avéré.....
- Situé à moins de 100m d'une habitation de tiers existante
- D'une emprise au sol supérieure ou égale à 100 m².....
- Desservi par le réseau d'eau potable, d'électricité et une voirie de capacité suffisante pour la destination.....
- Desservi par une défense incendie aux normes.....
- Parcelle présentant une capacité de stationnement adaptée à la destination projetée.....

Protection au titre des abords de monuments historiques

Périmètre de protection (500m)

En secteurs A3 et A4 seuls les changements de destination des moulins et anciens moulins vers une destination touristiques sont autorisés
En secteur Bv3 le changement de destination pour une nouvelle habitation est interdit

0 10 20 40 Mètres

1:1 000

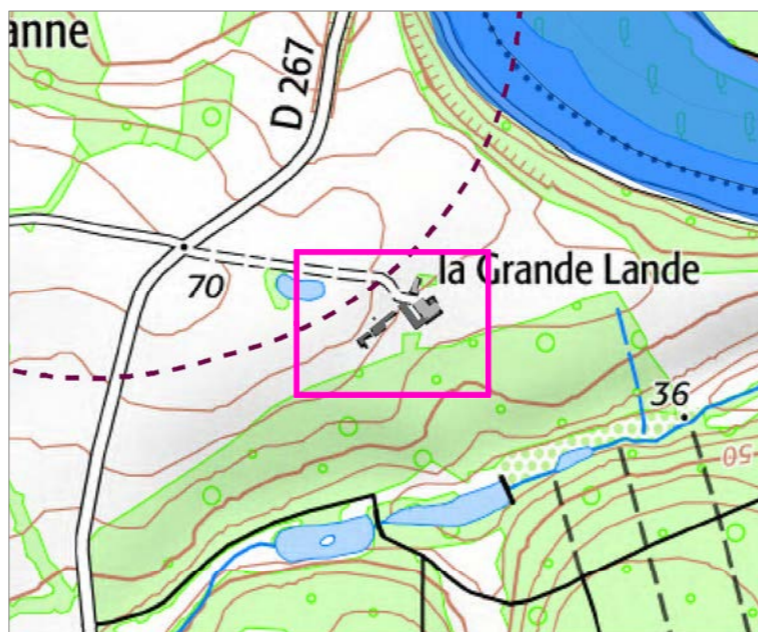


**Recensement des bâtiments autorisés
à changer de destination**

Identifiant du secteur : **054 MENIL**

Destinations ou sous-destinations retenues :

- | | |
|---|--|
| <input type="checkbox"/> Logement | <input type="checkbox"/> Hôtels |
| <input type="checkbox"/> Hébergement | <input type="checkbox"/> Autres hébergements touristiques |
| <input type="checkbox"/> Restauration | <input type="checkbox"/> Artisanat et commerce de détail |
| <input type="checkbox"/> Industrie | <input type="checkbox"/> Activité de service où s'effectue l'accueil d'une clientèle |
| <input type="checkbox"/> Entrepôt | <input type="checkbox"/> Equipements d'intérêt collectif et services publics |
| <input type="checkbox"/> Commerce de gros | <input type="checkbox"/> Cuisine dédiée à la vente en ligne |
| <input type="checkbox"/> Bureau | |



Cocher ici si le secteur ne comporte pas de bâtiment pouvant changer de destination

Si le secteur comporte des bâtiments pouvant changer de destination, merci de les numéroter sur le plan et de renseigner le tableau correspondant.

Si le secteur comporte plus de bâtiments à renseigner, merci de réimprimer cette page et de numéroter les bâtiments D, E, F, etc.

Fournir une photo de chaque bâtiment en la nommant selon son identifiant.

Exemple : La photo du bâtiment A de ce secteur se nommera "SECTEUR_la grande lande_A.jpg"

Bâtiment "A"	Oui	Non
Situé hors zones à risque (inondable, industriel et technologique etc.).....	<input type="checkbox"/>	<input type="checkbox"/>
Situé à plus de 100m d'une exploitation agricole active ou ancienne.....	<input type="checkbox"/>	<input type="checkbox"/>
Présente un intérêt architectural et patrimonial avéré.....	<input type="checkbox"/>	<input type="checkbox"/>
Situé à moins de 100m d'une habitation de tiers existante	<input type="checkbox"/>	<input type="checkbox"/>
D'une emprise au sol supérieure ou égale à 100 m ²	<input type="checkbox"/>	<input type="checkbox"/>
Desservi par le réseau d'eau potable, d'électricité et une voirie de capacité suffisante pour la destination.....	<input type="checkbox"/>	<input type="checkbox"/>
Desservi par une défense incendie aux normes.....	<input type="checkbox"/>	<input type="checkbox"/>
Parcelle présentant une capacité de stationnement adaptée à la destination projetée.....	<input type="checkbox"/>	<input type="checkbox"/>
Bâtiment "B"	Oui	Non
Situé hors zones à risque (inondable, industriel et technologique etc.).....	<input type="checkbox"/>	<input type="checkbox"/>
Situé à plus de 100m d'une exploitation agricole active ou ancienne.....	<input type="checkbox"/>	<input type="checkbox"/>
Présente un intérêt architectural et patrimonial avéré.....	<input type="checkbox"/>	<input type="checkbox"/>
Situé à moins de 100m d'une habitation de tiers existante	<input type="checkbox"/>	<input type="checkbox"/>
D'une emprise au sol supérieure ou égale à 100 m ²	<input type="checkbox"/>	<input type="checkbox"/>
Desservi par le réseau d'eau potable, d'électricité et une voirie de capacité suffisante pour la destination.....	<input type="checkbox"/>	<input type="checkbox"/>
Desservi par une défense incendie aux normes.....	<input type="checkbox"/>	<input type="checkbox"/>
Parcelle présentant une capacité de stationnement adaptée à la destination projetée.....	<input type="checkbox"/>	<input type="checkbox"/>

Protection au titre des abords de monuments historiques

Périmètre de protection (500m)

En secteurs A3 et A4 seuls les changements de destination des moulins et anciens moulins vers une destination touristiques sont autorisés
En secteur Bv3 le changement de destination pour une nouvelle habitation est interdit

0 10 20 40
Mètres

1:1 000

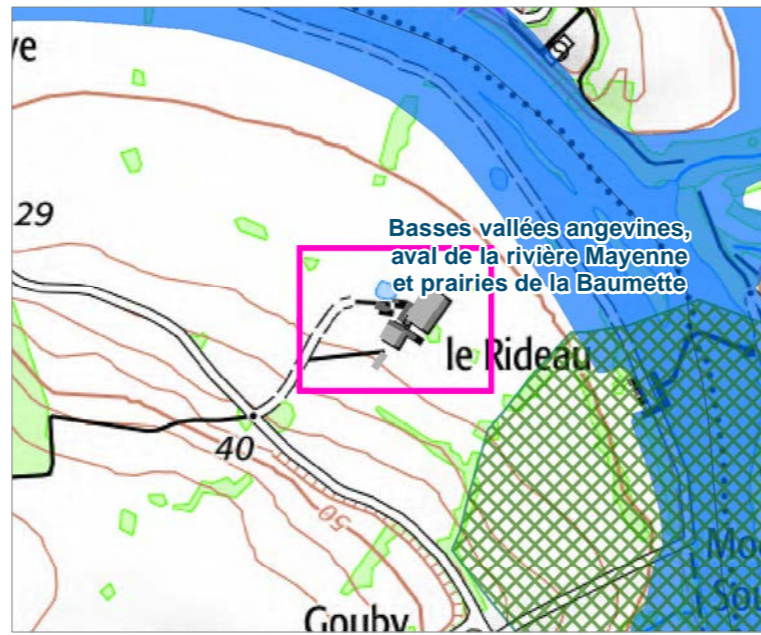


**Recensement des bâtiments autorisés
à changer de destination**

Identifiant du secteur : **055 MENIL**

Destinations ou sous-destinations retenues :

- | | |
|---|--|
| <input type="checkbox"/> Logement | <input type="checkbox"/> Hôtels |
| <input type="checkbox"/> Hébergement | <input type="checkbox"/> Autres hébergements touristiques |
| <input type="checkbox"/> Restauration | <input type="checkbox"/> Artisanat et commerce de détail |
| <input type="checkbox"/> Industrie | <input type="checkbox"/> Activité de service où s'effectue l'accueil d'une clientèle |
| <input type="checkbox"/> Entrepôt | <input type="checkbox"/> Equipements d'intérêt collectif et services publics |
| <input type="checkbox"/> Commerce de gros | <input type="checkbox"/> Cuisine dédiée à la vente en ligne |
| <input type="checkbox"/> Bureau | |



Cocher ici si le secteur ne comporte pas de bâtiment pouvant changer de destination

Si le secteur comporte des bâtiments pouvant changer de destination, merci de **les numéroter sur le plan et de renseigner le tableau correspondant.**

Si le secteur comporte plus de bâtiments à renseigner, merci de réimprimer cette page et de numéroter les bâtiments D, E, F, etc.

Fournir une photo de chaque bâtiment en la nommant selon son identifiant.

Exemple : La photo du bâtiment A de ce secteur se nommera

"SECTEUR_le rideau_A.jpg"

Bâtiment "A"

Oui Non

- Situé hors zones à risque (inondable, industriel et technologique etc.).....
- Situé à plus de 100m d'une exploitation agricole active ou ancienne.....
- Présente un intérêt architectural et patrimonial avéré.....
- Situé à moins de 100m d'une habitation de tiers existante
- D'une emprise au sol supérieure ou égale à 100 m².....
- Desservi par le réseau d'eau potable, d'électricité et une voirie de capacité suffisante pour la destination.....
- Desservi par une défense incendie aux normes.....
- Parcelle présentant une capacité de stationnement adaptée à la destination projetée.....

Bâtiment "B"

Oui Non

- Situé hors zones à risque (inondable, industriel et technologique etc.).....
- Situé à plus de 100m d'une exploitation agricole active ou ancienne.....
- Présente un intérêt architectural et patrimonial avéré.....
- Situé à moins de 100m d'une habitation de tiers existante
- D'une emprise au sol supérieure ou égale à 100 m².....
- Desservi par le réseau d'eau potable, d'électricité et une voirie de capacité suffisante pour la destination.....
- Desservi par une défense incendie aux normes.....
- Parcelle présentant une capacité de stationnement adaptée à la destination projetée.....

En secteurs A3 et A4 seuls les changements de destination des moulins et anciens moulins vers une destination touristiques sont autorisés
En secteur Bv3 le changement de destination pour une nouvelle habitation est interdit

0 10 20 40 Mètres

1:1 000

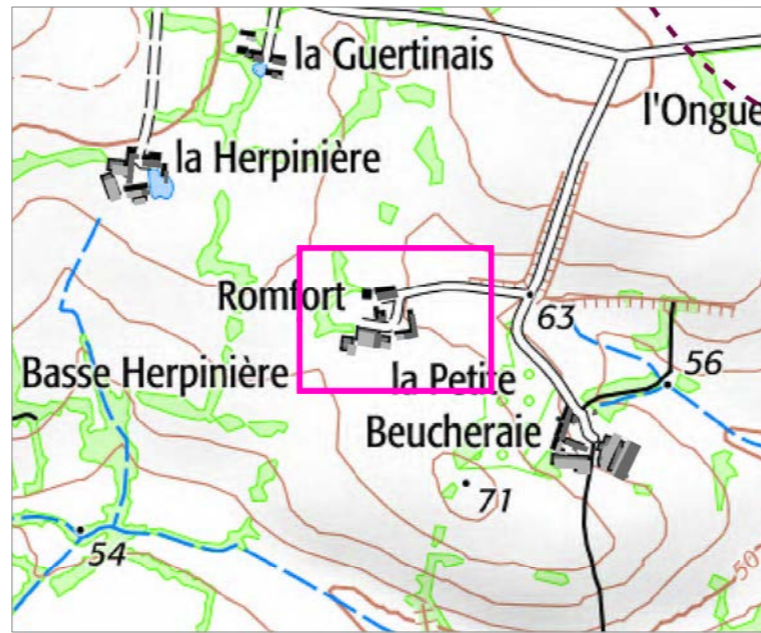


**Recensement des bâtiments autorisés
à changer de destination**

Identifiant du secteur : **056 MENIL**

Destinations ou sous-destinations retenues :

- | | |
|---|--|
| <input type="checkbox"/> Logement | <input type="checkbox"/> Hôtels |
| <input type="checkbox"/> Hébergement | <input type="checkbox"/> Autres hébergements touristiques |
| <input type="checkbox"/> Restauration | <input type="checkbox"/> Artisanat et commerce de détail |
| <input type="checkbox"/> Industrie | <input type="checkbox"/> Activité de service où s'effectue l'accueil d'une clientèle |
| <input type="checkbox"/> Entrepôt | <input type="checkbox"/> Equipements d'intérêt collectif et services publics |
| <input type="checkbox"/> Commerce de gros | <input type="checkbox"/> Cuisine dédiée à la vente en ligne |
| <input type="checkbox"/> Bureau | |



Cocher ici si le secteur ne comporte pas de bâtiment pouvant changer de destination

Si le secteur comporte des bâtiments pouvant changer de destination, merci de **les numéroter sur le plan et de renseigner le tableau correspondant.**

Si le secteur comporte plus de bâtiments à renseigner, merci de réimprimer cette page et de numéroter les bâtiments D, E, F, etc.

Fournir une photo de chaque bâtiment en la nommant selon son identifiant.

Exemple : La photo du bâtiment A de ce secteur se nommera

"SECTEUR_romfort_A.jpg"

Bâtiment "A"

- | | Oui | Non |
|---|--------------------------|--------------------------|
| Situé hors zones à risque (inondable, industriel et technologique etc.)..... | <input type="checkbox"/> | <input type="checkbox"/> |
| Situé à plus de 100m d'une exploitation agricole active ou ancienne..... | <input type="checkbox"/> | <input type="checkbox"/> |
| Présente un intérêt architectural et patrimonial avéré..... | <input type="checkbox"/> | <input type="checkbox"/> |
| Situé à moins de 100m d'une habitation de tiers existante | <input type="checkbox"/> | <input type="checkbox"/> |
| D'une emprise au sol supérieure ou égale à 100 m ² | <input type="checkbox"/> | <input type="checkbox"/> |
| Desservi par le réseau d'eau potable, d'électricité et une voirie de capacité suffisante pour la destination..... | <input type="checkbox"/> | <input type="checkbox"/> |
| Desservi par une défense incendie aux normes..... | <input type="checkbox"/> | <input type="checkbox"/> |
| Parcelle présentant une capacité de stationnement adaptée à la destination projetée..... | <input type="checkbox"/> | <input type="checkbox"/> |

Bâtiment "B"

- | | Oui | Non |
|---|--------------------------|--------------------------|
| Situé hors zones à risque (inondable, industriel et technologique etc.)..... | <input type="checkbox"/> | <input type="checkbox"/> |
| Situé à plus de 100m d'une exploitation agricole active ou ancienne..... | <input type="checkbox"/> | <input type="checkbox"/> |
| Présente un intérêt architectural et patrimonial avéré..... | <input type="checkbox"/> | <input type="checkbox"/> |
| Situé à moins de 100m d'une habitation de tiers existante | <input type="checkbox"/> | <input type="checkbox"/> |
| D'une emprise au sol supérieure ou égale à 100 m ² | <input type="checkbox"/> | <input type="checkbox"/> |
| Desservi par le réseau d'eau potable, d'électricité et une voirie de capacité suffisante pour la destination..... | <input type="checkbox"/> | <input type="checkbox"/> |
| Desservi par une défense incendie aux normes..... | <input type="checkbox"/> | <input type="checkbox"/> |
| Parcelle présentant une capacité de stationnement adaptée à la destination projetée..... | <input type="checkbox"/> | <input type="checkbox"/> |

En secteurs A3 et A4 seuls les changements de destination des moulins et anciens moulins vers une destination touristiques sont autorisés
En secteur Bv3 le changement de destination pour une nouvelle habitation est interdit

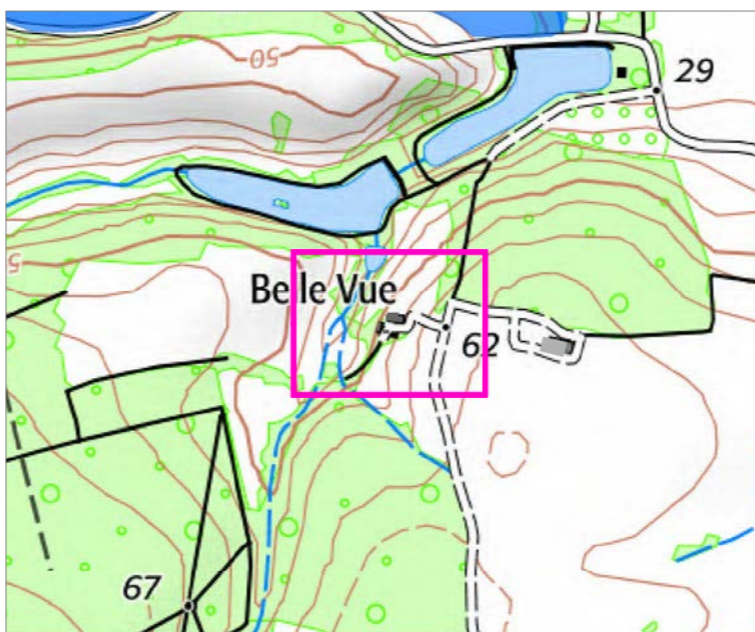


**Recensement des bâtiments autorisés
à changer de destination**

Identifiant du secteur : **057 MENIL**

Destinations ou sous-destinations retenues :

- | | |
|---|--|
| <input type="checkbox"/> Logement | <input type="checkbox"/> Hôtels |
| <input type="checkbox"/> Hébergement | <input type="checkbox"/> Autres hébergements touristiques |
| <input type="checkbox"/> Restauration | <input type="checkbox"/> Artisanat et commerce de détail |
| <input type="checkbox"/> Industrie | <input type="checkbox"/> Activité de service où s'effectue l'accueil d'une clientèle |
| <input type="checkbox"/> Entrepôt | <input type="checkbox"/> Equipements d'intérêt collectif et services publics |
| <input type="checkbox"/> Commerce de gros | <input type="checkbox"/> Cuisine dédiée à la vente en ligne |
| <input type="checkbox"/> Bureau | |



Cocher ici si le secteur ne comporte pas de bâtiment pouvant changer de destination

Si le secteur comporte des bâtiments pouvant changer de destination, merci de **les numéroter sur le plan et de renseigner le tableau correspondant.**

Si le secteur comporte plus de bâtiments à renseigner, merci de réimprimer cette page et de numéroter les bâtiments D, E, F, etc.

Fournir une photo de chaque bâtiment en la nommant selon son identifiant.

Exemple : La photo du bâtiment A de ce secteur se nommera "SECTEUR_belle_vue_A.jpg"

Bâtiment "A"

Oui Non

- Situé hors zones à risque (inondable, industriel et technologique etc.).....
- Situé à plus de 100m d'une exploitation agricole active ou ancienne.....
- Présente un intérêt architectural et patrimonial avéré.....
- Situé à moins de 100m d'une habitation de tiers existante
- D'une emprise au sol supérieure ou égale à 100 m².....
- Desservi par le réseau d'eau potable, d'électricité et une voirie de capacité suffisante pour la destination.....
- Desservi par une défense incendie aux normes.....
- Parcelle présentant une capacité de stationnement adaptée à la destination projetée.....

Bâtiment "B"

Oui Non

- Situé hors zones à risque (inondable, industriel et technologique etc.).....
- Situé à plus de 100m d'une exploitation agricole active ou ancienne.....
- Présente un intérêt architectural et patrimonial avéré.....
- Situé à moins de 100m d'une habitation de tiers existante
- D'une emprise au sol supérieure ou égale à 100 m².....
- Desservi par le réseau d'eau potable, d'électricité et une voirie de capacité suffisante pour la destination.....
- Desservi par une défense incendie aux normes.....
- Parcelle présentant une capacité de stationnement adaptée à la destination projetée.....

En secteurs A3 et A4 seuls les changements de destination des moulins et anciens moulins vers une destination touristiques sont autorisés
En secteur Bv3 le changement de destination pour une nouvelle habitation est interdit

0 10 20 40
Mètres

1:1 000

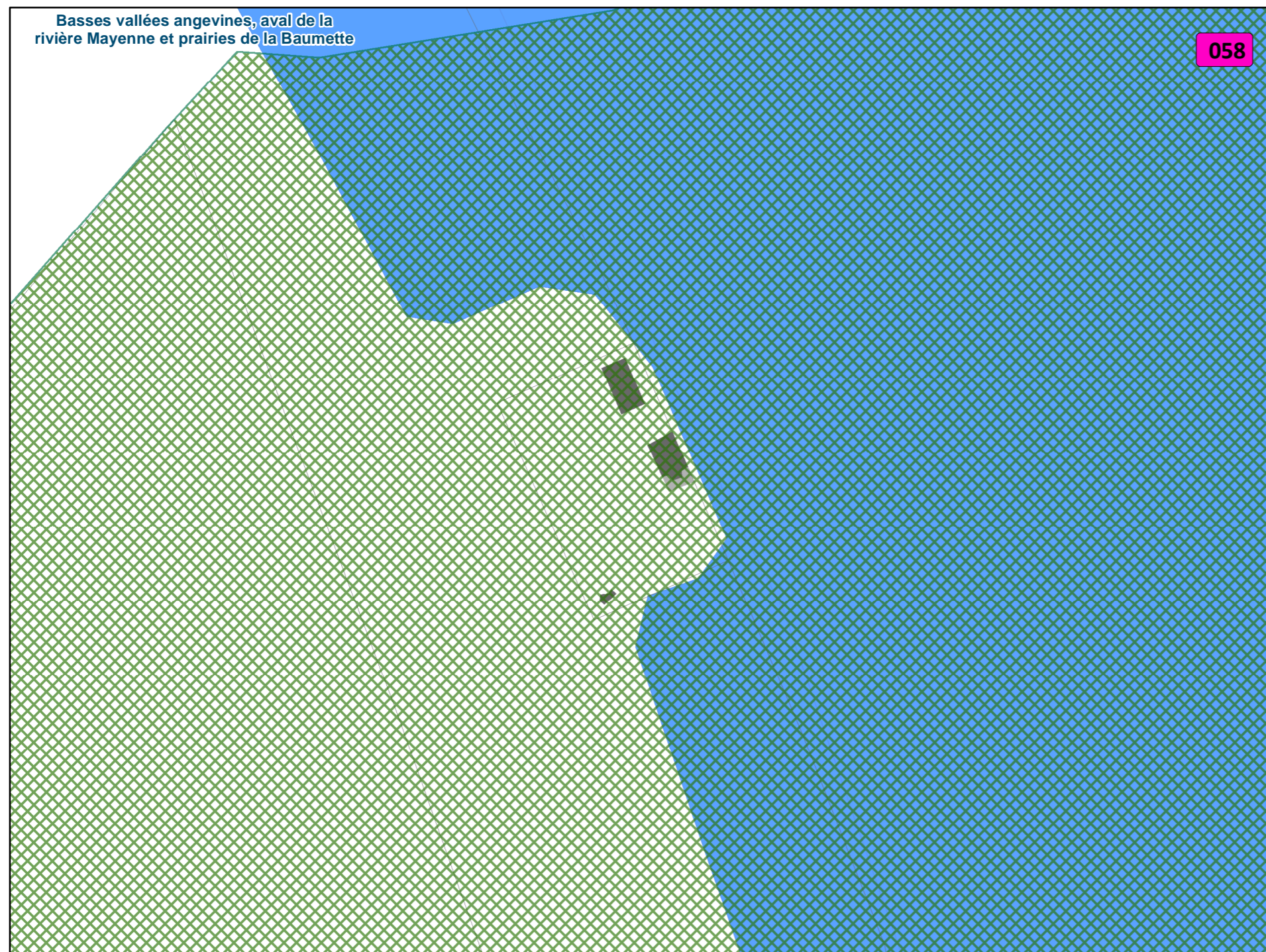
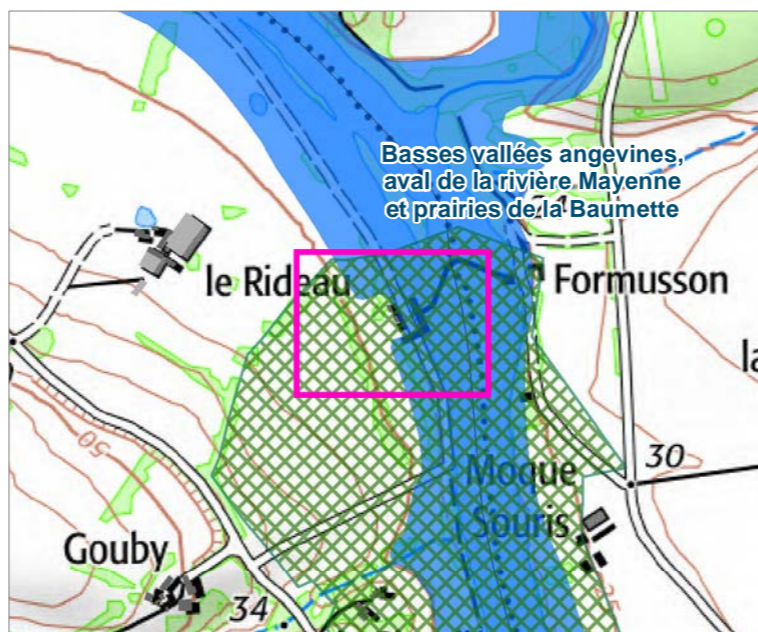


**Recensement des bâtiments autorisés
à changer de destination**

Identifiant du secteur : **058 MENIL**

Destinations ou sous-destinations retenues :

- | | |
|---|--|
| <input type="checkbox"/> Logement | <input type="checkbox"/> Hôtels |
| <input type="checkbox"/> Hébergement | <input type="checkbox"/> Autres hébergements touristiques |
| <input type="checkbox"/> Restauration | <input type="checkbox"/> Artisanat et commerce de détail |
| <input type="checkbox"/> Industrie | <input type="checkbox"/> Activité de service où s'effectue l'accueil d'une clientèle |
| <input type="checkbox"/> Entrepôt | <input type="checkbox"/> Equipements d'intérêt collectif et services publics |
| <input type="checkbox"/> Commerce de gros | <input type="checkbox"/> Cuisine dédiée à la vente en ligne |
| <input type="checkbox"/> Bureau | |



Cocher ici si le secteur ne comporte pas de bâtiment pouvant changer de destination

Si le secteur comporte des bâtiments pouvant changer de destination, merci de les numéroter sur le plan et de renseigner le tableau correspondant.

Si le secteur comporte plus de bâtiments à renseigner, merci de réimprimer cette page et de numéroter les bâtiments D, E, F, etc.

Fournir une photo de chaque bâtiment en la nommant selon son identifiant.

Exemple : La photo du bâtiment A de ce secteur se nommera "SECTEUR_la cour du moulin_A.jpg"

Bâtiment "A"	Oui	Non
Situé hors zones à risque (inondable, industriel et technologique etc.).....	<input type="checkbox"/>	<input type="checkbox"/>
Situé à plus de 100m d'une exploitation agricole active ou ancienne.....	<input type="checkbox"/>	<input type="checkbox"/>
Présente un intérêt architectural et patrimonial avéré.....	<input type="checkbox"/>	<input type="checkbox"/>
Situé à moins de 100m d'une habitation de tiers existante	<input type="checkbox"/>	<input type="checkbox"/>
D'une emprise au sol supérieure ou égale à 100 m ²	<input type="checkbox"/>	<input type="checkbox"/>
Desservi par le réseau d'eau potable, d'électricité et une voirie de capacité suffisante pour la destination.....	<input type="checkbox"/>	<input type="checkbox"/>
Desservi par une défense incendie aux normes.....	<input type="checkbox"/>	<input type="checkbox"/>
Parcelle présentant une capacité de stationnement adaptée à la destination projetée.....	<input type="checkbox"/>	<input type="checkbox"/>
Bâtiment "B"	Oui	Non
Situé hors zones à risque (inondable, industriel et technologique etc.).....	<input type="checkbox"/>	<input type="checkbox"/>
Situé à plus de 100m d'une exploitation agricole active ou ancienne.....	<input type="checkbox"/>	<input type="checkbox"/>
Présente un intérêt architectural et patrimonial avéré.....	<input type="checkbox"/>	<input type="checkbox"/>
Situé à moins de 100m d'une habitation de tiers existante	<input type="checkbox"/>	<input type="checkbox"/>
D'une emprise au sol supérieure ou égale à 100 m ²	<input type="checkbox"/>	<input type="checkbox"/>
Desservi par le réseau d'eau potable, d'électricité et une voirie de capacité suffisante pour la destination.....	<input type="checkbox"/>	<input type="checkbox"/>
Desservi par une défense incendie aux normes.....	<input type="checkbox"/>	<input type="checkbox"/>
Parcelle présentant une capacité de stationnement adaptée à la destination projetée.....	<input type="checkbox"/>	<input type="checkbox"/>

Atlas des Zones Inondables - Mayenne et ses affluents (2005)

Réseau Natura 2000

Zone Spéciale de Conservation (ZSC)

En secteurs A3 et A4 seuls les changements de destination des moulins et anciens moulins vers une destination touristiques sont autorisés
En secteur Bv3 le changement de destination pour une nouvelle habitation est interdit

0 10 20 40
Mètres

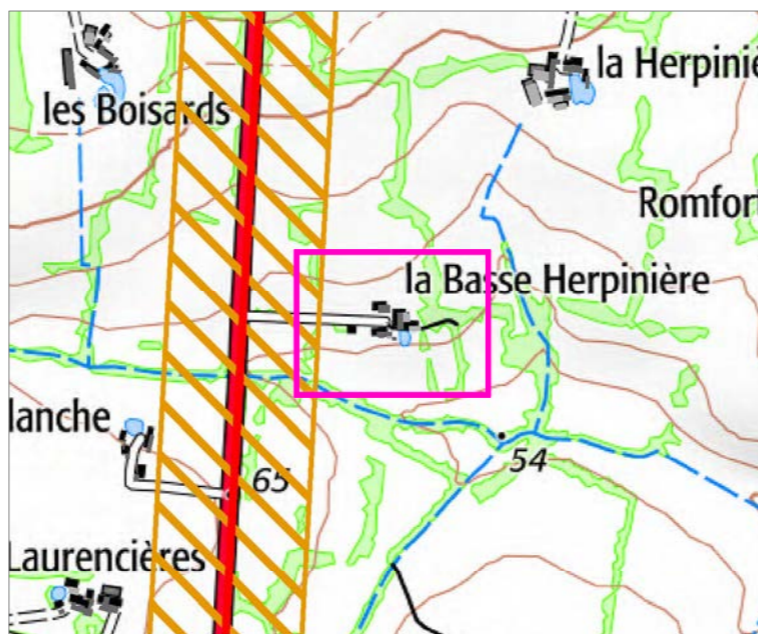
1:1 000

**Recensement des bâtiments autorisés
à changer de destination**

Identifiant du secteur : **059 MENIL**

Destinations ou sous-destinations retenues :

- | | |
|---|--|
| <input type="checkbox"/> Logement | <input type="checkbox"/> Hôtels |
| <input type="checkbox"/> Hébergement | <input type="checkbox"/> Autres hébergements touristiques |
| <input type="checkbox"/> Restauration | <input type="checkbox"/> Artisanat et commerce de détail |
| <input type="checkbox"/> Industrie | <input type="checkbox"/> Activité de service où s'effectue l'accueil d'une clientèle |
| <input type="checkbox"/> Entrepôt | <input type="checkbox"/> Equipements d'intérêt collectif et services publics |
| <input type="checkbox"/> Commerce de gros | <input type="checkbox"/> Cuisine dédiée à la vente en ligne |
| <input type="checkbox"/> Bureau | |



Cocher ici si le secteur ne comporte pas de bâtiment pouvant changer de destination

Si le secteur comporte des bâtiments pouvant changer de destination, merci de les numéroter sur le plan et de renseigner le tableau correspondant.

Si le secteur comporte plus de bâtiments à renseigner, merci de réimprimer cette page et de numéroter les bâtiments D, E, F, etc.

Fournir une photo de chaque bâtiment en la nommant selon son identifiant.

Exemple : La photo du bâtiment A de ce secteur se nommera "SECTEUR_la basse herpinière_A.jpg"

Bâtiment "A"	Oui	Non
Situé hors zones à risque (inondable, industriel et technologique etc.).....	<input type="checkbox"/>	<input type="checkbox"/>
Situé à plus de 100m d'une exploitation agricole active ou ancienne.....	<input type="checkbox"/>	<input type="checkbox"/>
Présente un intérêt architectural et patrimonial avéré.....	<input type="checkbox"/>	<input type="checkbox"/>
Situé à moins de 100m d'une habitation de tiers existante	<input type="checkbox"/>	<input type="checkbox"/>
D'une emprise au sol supérieure ou égale à 100 m ²	<input type="checkbox"/>	<input type="checkbox"/>
Desservi par le réseau d'eau potable, d'électricité et une voirie de capacité suffisante pour la destination.....	<input type="checkbox"/>	<input type="checkbox"/>
Desservi par une défense incendie aux normes.....	<input type="checkbox"/>	<input type="checkbox"/>
Parcelle présentant une capacité de stationnement adaptée à la destination projetée.....	<input type="checkbox"/>	<input type="checkbox"/>
Bâtiment "B"	Oui	Non
Situé hors zones à risque (inondable, industriel et technologique etc.).....	<input type="checkbox"/>	<input type="checkbox"/>
Situé à plus de 100m d'une exploitation agricole active ou ancienne.....	<input type="checkbox"/>	<input type="checkbox"/>
Présente un intérêt architectural et patrimonial avéré.....	<input type="checkbox"/>	<input type="checkbox"/>
Situé à moins de 100m d'une habitation de tiers existante	<input type="checkbox"/>	<input type="checkbox"/>
D'une emprise au sol supérieure ou égale à 100 m ²	<input type="checkbox"/>	<input type="checkbox"/>
Desservi par le réseau d'eau potable, d'électricité et une voirie de capacité suffisante pour la destination.....	<input type="checkbox"/>	<input type="checkbox"/>
Desservi par une défense incendie aux normes.....	<input type="checkbox"/>	<input type="checkbox"/>
Parcelle présentant une capacité de stationnement adaptée à la destination projetée.....	<input type="checkbox"/>	<input type="checkbox"/>

Classement sonore réseau routier

En secteurs A3 et A4 seuls les changements de destination des moulins et anciens moulins vers une destination touristiques sont autorisés
En secteur Bv3 le changement de destination pour une nouvelle habitation est interdit

0 10 20 40
Mètres

1:1 000

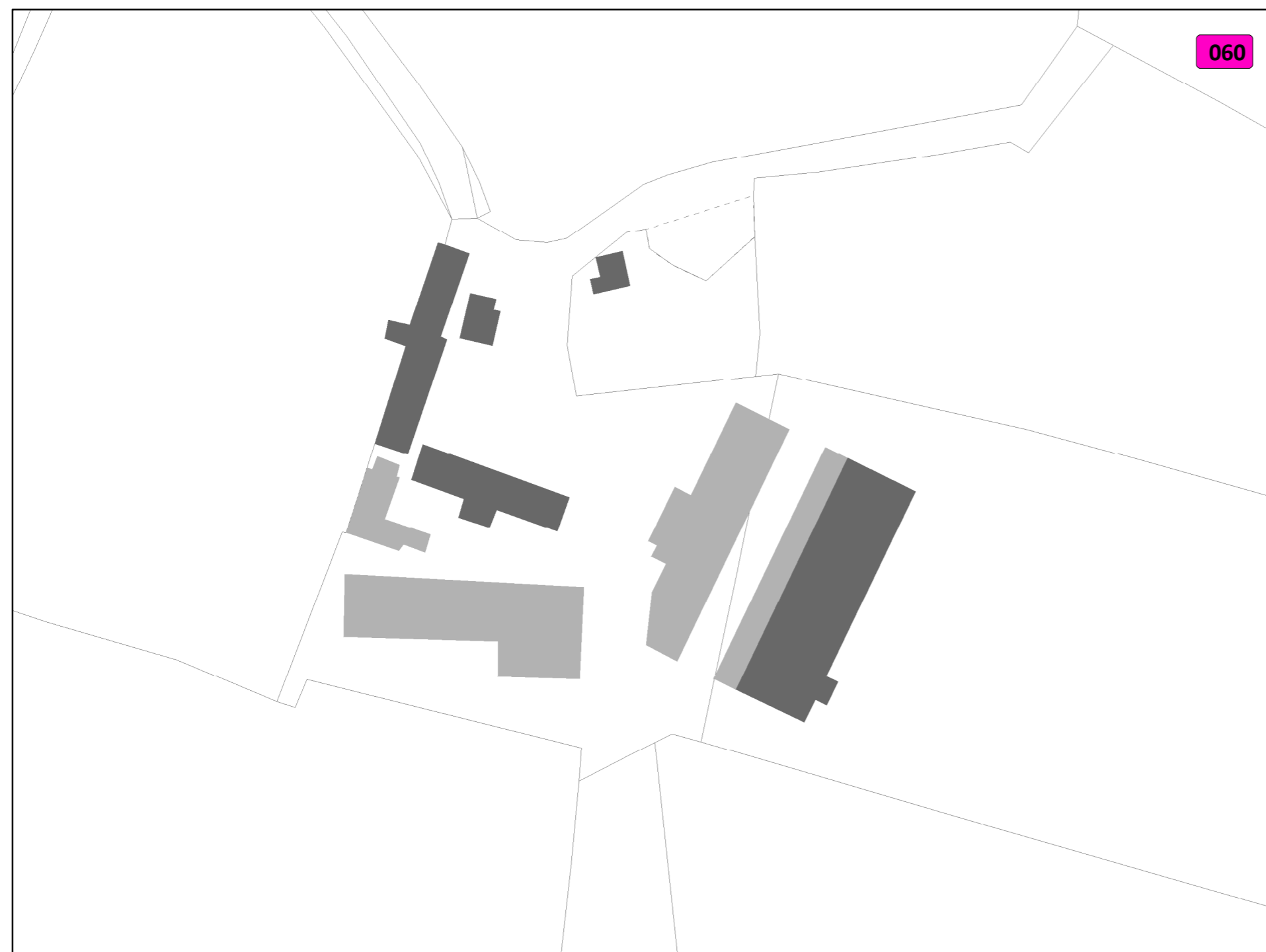
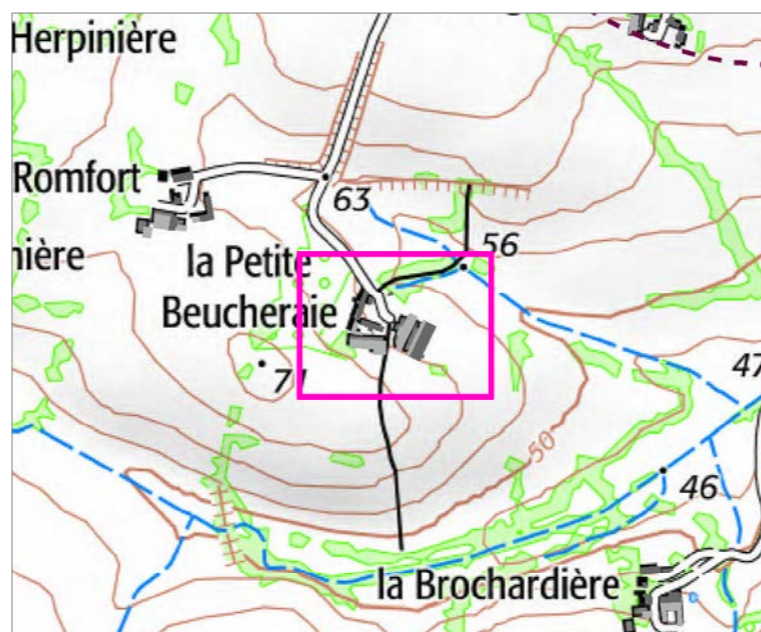


**Recensement des bâtiments autorisés
à changer de destination**

Identifiant du secteur : **060 MENIL**

Destinations ou sous-destinations retenues :

- | | |
|---|--|
| <input type="checkbox"/> Logement | <input type="checkbox"/> Hôtels |
| <input type="checkbox"/> Hébergement | <input type="checkbox"/> Autres hébergements touristiques |
| <input type="checkbox"/> Restauration | <input type="checkbox"/> Artisanat et commerce de détail |
| <input type="checkbox"/> Industrie | <input type="checkbox"/> Activité de service où s'effectue l'accueil d'une clientèle |
| <input type="checkbox"/> Entrepôt | <input type="checkbox"/> Equipements d'intérêt collectif et services publics |
| <input type="checkbox"/> Commerce de gros | <input type="checkbox"/> Cuisine dédiée à la vente en ligne |
| <input type="checkbox"/> Bureau | |



Cocher ici si le secteur ne comporte pas de bâtiment pouvant changer de destination

Si le secteur comporte des bâtiments pouvant changer de destination, merci de **les numéroter sur le plan et de renseigner le tableau correspondant.**

Si le secteur comporte plus de bâtiments à renseigner, merci de réimprimer cette page et de numéroter les bâtiments D, E, F, etc.

Fournir une photo de chaque bâtiment en la nommant selon son identifiant.
Exemple : La photo du bâtiment A de ce secteur se nommera "SECTEUR_la beucheraie_A.jpg"

Bâtiment "A"	Oui	Non
Situé hors zones à risque (inondable, industriel et technologique etc.).....	<input type="checkbox"/>	<input type="checkbox"/>
Situé à plus de 100m d'une exploitation agricole active ou ancienne.....	<input type="checkbox"/>	<input type="checkbox"/>
Présente un intérêt architectural et patrimonial avéré.....	<input type="checkbox"/>	<input type="checkbox"/>
Situé à moins de 100m d'une habitation de tiers existante	<input type="checkbox"/>	<input type="checkbox"/>
D'une emprise au sol supérieure ou égale à 100 m ²	<input type="checkbox"/>	<input type="checkbox"/>
Desservi par le réseau d'eau potable, d'électricité et une voirie de capacité suffisante pour la destination.....	<input type="checkbox"/>	<input type="checkbox"/>
Desservi par une défense incendie aux normes.....	<input type="checkbox"/>	<input type="checkbox"/>
Parcelle présentant une capacité de stationnement adaptée à la destination projetée.....	<input type="checkbox"/>	<input type="checkbox"/>
Bâtiment "B"	Oui	Non
Situé hors zones à risque (inondable, industriel et technologique etc.).....	<input type="checkbox"/>	<input type="checkbox"/>
Situé à plus de 100m d'une exploitation agricole active ou ancienne.....	<input type="checkbox"/>	<input type="checkbox"/>
Présente un intérêt architectural et patrimonial avéré.....	<input type="checkbox"/>	<input type="checkbox"/>
Situé à moins de 100m d'une habitation de tiers existante	<input type="checkbox"/>	<input type="checkbox"/>
D'une emprise au sol supérieure ou égale à 100 m ²	<input type="checkbox"/>	<input type="checkbox"/>
Desservi par le réseau d'eau potable, d'électricité et une voirie de capacité suffisante pour la destination.....	<input type="checkbox"/>	<input type="checkbox"/>
Desservi par une défense incendie aux normes.....	<input type="checkbox"/>	<input type="checkbox"/>
Parcelle présentant une capacité de stationnement adaptée à la destination projetée.....	<input type="checkbox"/>	<input type="checkbox"/>

En secteurs A3 et A4 seuls les changements de destination des moulins et anciens moulins vers une destination touristiques sont autorisés
En secteur Bv3 le changement de destination pour une nouvelle habitation est interdit

0 10 20 40
Mètres

1:1 000



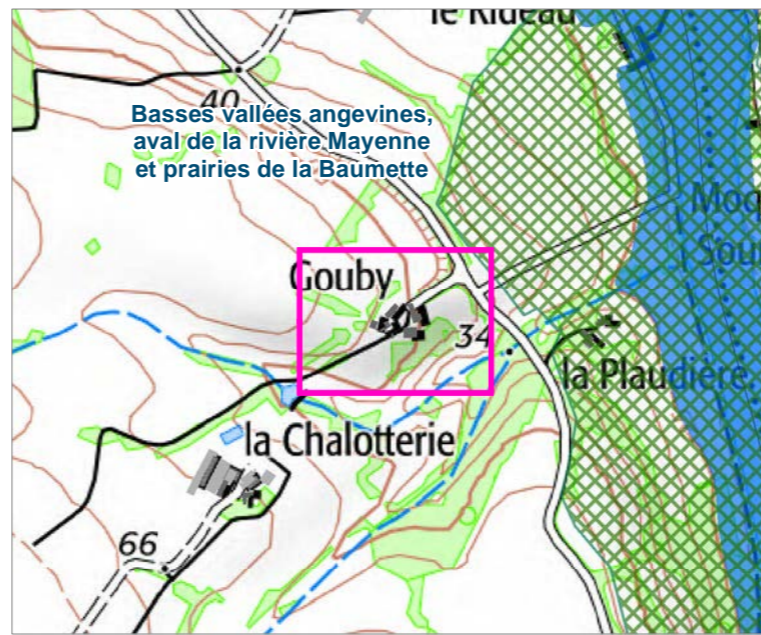


**Recensement des bâtiments autorisés
à changer de destination**

Identifiant du secteur : **061 MENIL**

Destinations ou sous-destinations retenues :

- | | |
|---|--|
| <input type="checkbox"/> Logement | <input type="checkbox"/> Hôtels |
| <input type="checkbox"/> Hébergement | <input type="checkbox"/> Autres hébergements touristiques |
| <input type="checkbox"/> Restauration | <input type="checkbox"/> Artisanat et commerce de détail |
| <input type="checkbox"/> Industrie | <input type="checkbox"/> Activité de service où s'effectue l'accueil d'une clientèle |
| <input type="checkbox"/> Entrepôt | <input type="checkbox"/> Equipements d'intérêt collectif et services publics |
| <input type="checkbox"/> Commerce de gros | <input type="checkbox"/> Cuisine dédiée à la vente en ligne |
| <input type="checkbox"/> Bureau | |



Cocher ici si le secteur ne comporte pas de bâtiment pouvant changer de destination

Si le secteur comporte des bâtiments pouvant changer de destination, merci de **les numéroter sur le plan et de renseigner le tableau correspondant.**

Si le secteur comporte plus de bâtiments à renseigner, merci de réimprimer cette page et de numéroter les bâtiments D, E, F, etc.

Fournir une photo de chaque bâtiment en la nommant selon son identifiant.
Exemple : La photo du bâtiment A de ce secteur se nommera "SECTEUR_gouby_A.jpg"

Bâtiment "A"

Oui Non

- Situé hors zones à risque (inondable, industriel et technologique etc.).....
- Situé à plus de 100m d'une exploitation agricole active ou ancienne.....
- Présente un intérêt architectural et patrimonial avéré.....
- Situé à moins de 100m d'une habitation de tiers existante
- D'une emprise au sol supérieure ou égale à 100 m².....
- Desservi par le réseau d'eau potable, d'électricité et une voirie de capacité suffisante pour la destination.....
- Desservi par une défense incendie aux normes.....
- Parcelle présentant une capacité de stationnement adaptée à la destination projetée.....

Bâtiment "B"

Oui Non

- Situé hors zones à risque (inondable, industriel et technologique etc.).....
- Situé à plus de 100m d'une exploitation agricole active ou ancienne.....
- Présente un intérêt architectural et patrimonial avéré.....
- Situé à moins de 100m d'une habitation de tiers existante
- D'une emprise au sol supérieure ou égale à 100 m².....
- Desservi par le réseau d'eau potable, d'électricité et une voirie de capacité suffisante pour la destination.....
- Desservi par une défense incendie aux normes.....
- Parcelle présentant une capacité de stationnement adaptée à la destination projetée.....

Réseau Natura 2000

Zone Spéciale de Conservation (ZSC)

En secteurs A3 et A4 seuls les changements de destination des moulins et anciens moulins vers une destination touristiques sont autorisés
En secteur Bv3 le changement de destination pour une nouvelle habitation est interdit

0 10 20 40
Mètres

1:1 000



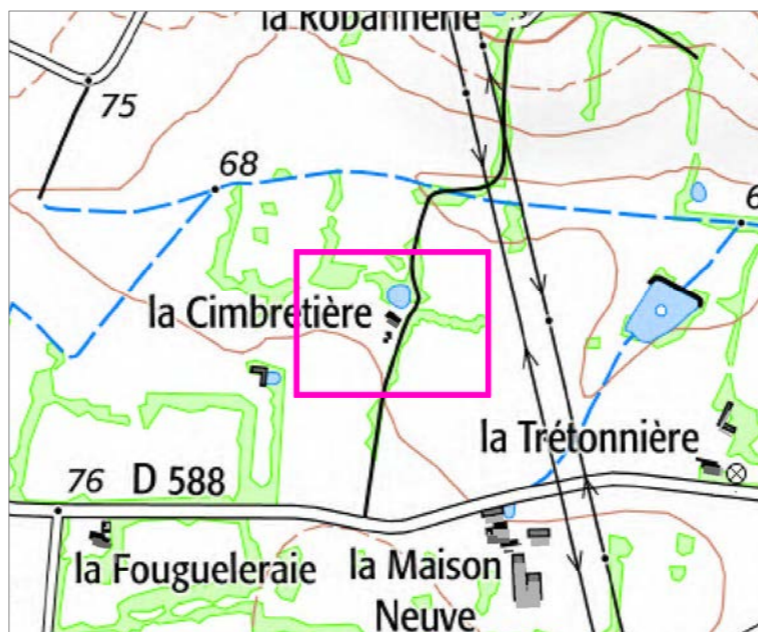


**Recensement des bâtiments autorisés
à changer de destination**

Identifiant du secteur : **062 MENIL**

Destinations ou sous-destinations retenues :

- | | |
|---|--|
| <input type="checkbox"/> Logement | <input type="checkbox"/> Hôtels |
| <input type="checkbox"/> Hébergement | <input type="checkbox"/> Autres hébergements touristiques |
| <input type="checkbox"/> Restauration | <input type="checkbox"/> Artisanat et commerce de détail |
| <input type="checkbox"/> Industrie | <input type="checkbox"/> Activité de service où s'effectue l'accueil d'une clientèle |
| <input type="checkbox"/> Entrepôt | <input type="checkbox"/> Equipements d'intérêt collectif et services publics |
| <input type="checkbox"/> Commerce de gros | <input type="checkbox"/> Cuisine dédiée à la vente en ligne |
| <input type="checkbox"/> Bureau | |



Cocher ici si le secteur ne comporte pas de bâtiment pouvant changer de destination

Si le secteur comporte des bâtiments pouvant changer de destination, merci de les numéroter sur le plan et de renseigner le tableau correspondant.

Si le secteur comporte plus de bâtiments à renseigner, merci de réimprimer cette page et de numéroter les bâtiments D, E, F, etc.

Fournir une photo de chaque bâtiment en la nommant selon son identifiant.
Exemple : La photo du bâtiment A de ce secteur se nommera "SECTEUR_la cimbretière_A.jpg"

Bâtiment "A"	Oui	Non
Situé hors zones à risque (inondable, industriel et technologique etc.).....	<input type="checkbox"/>	<input type="checkbox"/>
Situé à plus de 100m d'une exploitation agricole active ou ancienne.....	<input type="checkbox"/>	<input type="checkbox"/>
Présente un intérêt architectural et patrimonial avéré.....	<input type="checkbox"/>	<input type="checkbox"/>
Situé à moins de 100m d'une habitation de tiers existante	<input type="checkbox"/>	<input type="checkbox"/>
D'une emprise au sol supérieure ou égale à 100 m ²	<input type="checkbox"/>	<input type="checkbox"/>
Desservi par le réseau d'eau potable, d'électricité et une voirie de capacité suffisante pour la destination.....	<input type="checkbox"/>	<input type="checkbox"/>
Desservi par une défense incendie aux normes.....	<input type="checkbox"/>	<input type="checkbox"/>
Parcelle présentant une capacité de stationnement adaptée à la destination projetée.....	<input type="checkbox"/>	<input type="checkbox"/>
Bâtiment "B"	Oui	Non
Situé hors zones à risque (inondable, industriel et technologique etc.).....	<input type="checkbox"/>	<input type="checkbox"/>
Situé à plus de 100m d'une exploitation agricole active ou ancienne.....	<input type="checkbox"/>	<input type="checkbox"/>
Présente un intérêt architectural et patrimonial avéré.....	<input type="checkbox"/>	<input type="checkbox"/>
Situé à moins de 100m d'une habitation de tiers existante	<input type="checkbox"/>	<input type="checkbox"/>
D'une emprise au sol supérieure ou égale à 100 m ²	<input type="checkbox"/>	<input type="checkbox"/>
Desservi par le réseau d'eau potable, d'électricité et une voirie de capacité suffisante pour la destination.....	<input type="checkbox"/>	<input type="checkbox"/>
Desservi par une défense incendie aux normes.....	<input type="checkbox"/>	<input type="checkbox"/>
Parcelle présentant une capacité de stationnement adaptée à la destination projetée.....	<input type="checkbox"/>	<input type="checkbox"/>

En secteurs A3 et A4 seuls les changements de destination des moulins et anciens moulins vers une destination touristiques sont autorisés
En secteur Bv3 le changement de destination pour une nouvelle habitation est interdit



1:1 000

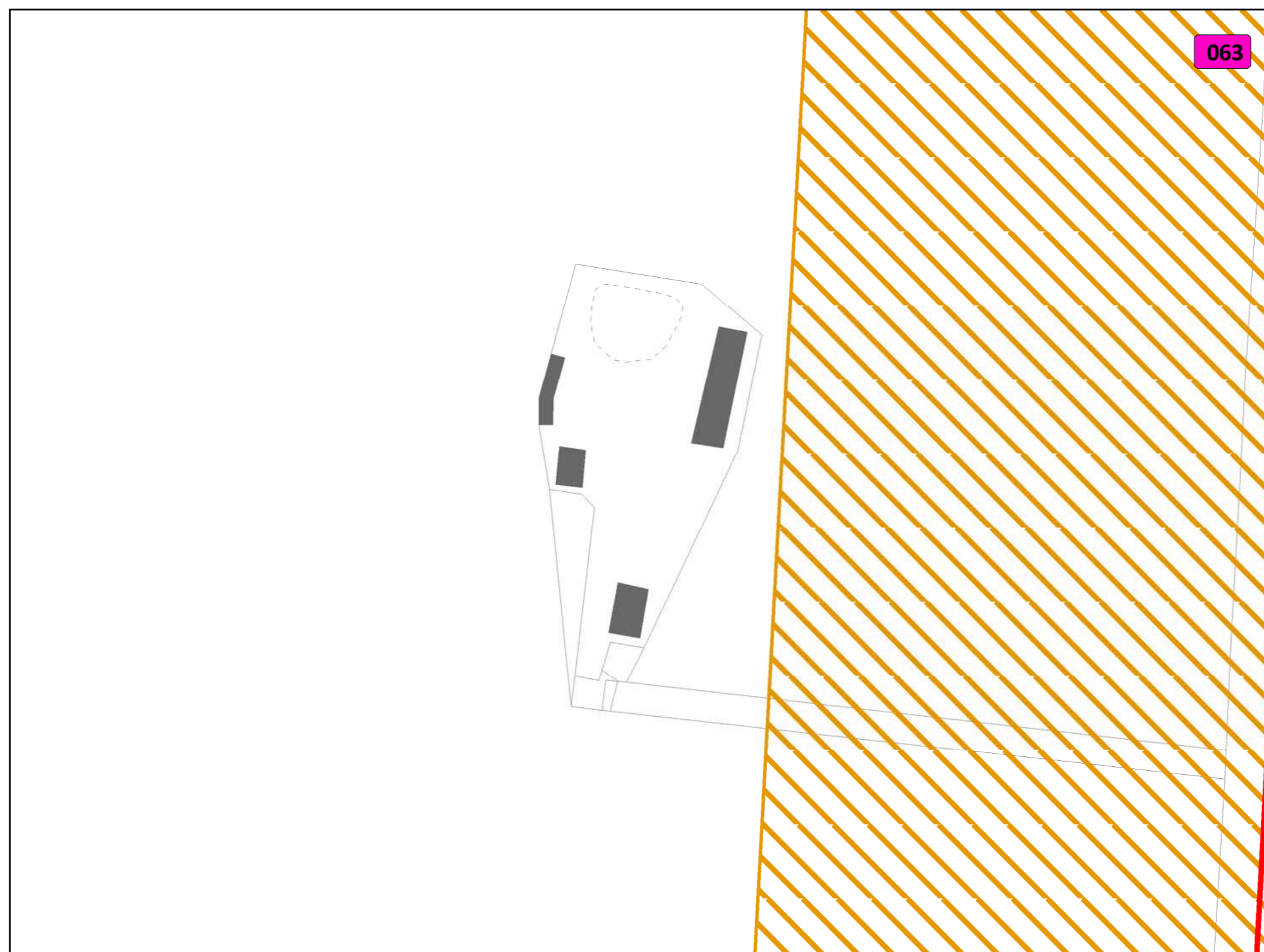


**Recensement des bâtiments autorisés
à changer de destination**

Identifiant du secteur : **063 MENIL**

Destinations ou sous-destinations retenues :

- | | |
|---|--|
| <input type="checkbox"/> Logement | <input type="checkbox"/> Hôtels |
| <input type="checkbox"/> Hébergement | <input type="checkbox"/> Autres hébergements touristiques |
| <input type="checkbox"/> Restauration | <input type="checkbox"/> Artisanat et commerce de détail |
| <input type="checkbox"/> Industrie | <input type="checkbox"/> Activité de service où s'effectue l'accueil d'une clientèle |
| <input type="checkbox"/> Entrepôt | <input type="checkbox"/> Equipements d'intérêt collectif et services publics |
| <input type="checkbox"/> Commerce de gros | <input type="checkbox"/> Cuisine dédiée à la vente en ligne |
| <input type="checkbox"/> Bureau | |



Cocher ici si le secteur ne comporte pas de bâtiment pouvant changer de destination

Si le secteur comporte des bâtiments pouvant changer de destination, merci de les numéroter sur le plan et de renseigner le tableau correspondant.

Si le secteur comporte plus de bâtiments à renseigner, merci de réimprimer cette page et de numéroter les bâtiments D, E, F, etc.

Fournir une photo de chaque bâtiment en la nommant selon son identifiant.
Exemple : La photo du bâtiment A de ce secteur se nommera "SECTEUR_la planche_A.jpg"

Bâtiment "A"	Oui	Non
Situé hors zones à risque (inondable, industriel et technologique etc.).....	<input type="checkbox"/>	<input type="checkbox"/>
Situé à plus de 100m d'une exploitation agricole active ou ancienne.....	<input type="checkbox"/>	<input type="checkbox"/>
Présente un intérêt architectural et patrimonial avéré.....	<input type="checkbox"/>	<input type="checkbox"/>
Situé à moins de 100m d'une habitation de tiers existante	<input type="checkbox"/>	<input type="checkbox"/>
D'une emprise au sol supérieure ou égale à 100 m ²	<input type="checkbox"/>	<input type="checkbox"/>
Desservi par le réseau d'eau potable, d'électricité et une voirie de capacité suffisante pour la destination.....	<input type="checkbox"/>	<input type="checkbox"/>
Desservi par une défense incendie aux normes.....	<input type="checkbox"/>	<input type="checkbox"/>
Parcelle présentant une capacité de stationnement adaptée à la destination projetée.....	<input type="checkbox"/>	<input type="checkbox"/>
Bâtiment "B"		
Situé hors zones à risque (inondable, industriel et technologique etc.).....	<input type="checkbox"/>	<input type="checkbox"/>
Situé à plus de 100m d'une exploitation agricole active ou ancienne.....	<input type="checkbox"/>	<input type="checkbox"/>
Présente un intérêt architectural et patrimonial avéré.....	<input type="checkbox"/>	<input type="checkbox"/>
Situé à moins de 100m d'une habitation de tiers existante	<input type="checkbox"/>	<input type="checkbox"/>
D'une emprise au sol supérieure ou égale à 100 m ²	<input type="checkbox"/>	<input type="checkbox"/>
Desservi par le réseau d'eau potable, d'électricité et une voirie de capacité suffisante pour la destination.....	<input type="checkbox"/>	<input type="checkbox"/>
Desservi par une défense incendie aux normes.....	<input type="checkbox"/>	<input type="checkbox"/>
Parcelle présentant une capacité de stationnement adaptée à la destination projetée.....	<input type="checkbox"/>	<input type="checkbox"/>

Classement sonore réseau routier

En secteurs A3 et A4 seuls les changements de destination des moulins et anciens moulins vers une destination touristiques sont autorisés
En secteur Bv3 le changement de destination pour une nouvelle habitation est interdit

0 10 20 40
Mètres

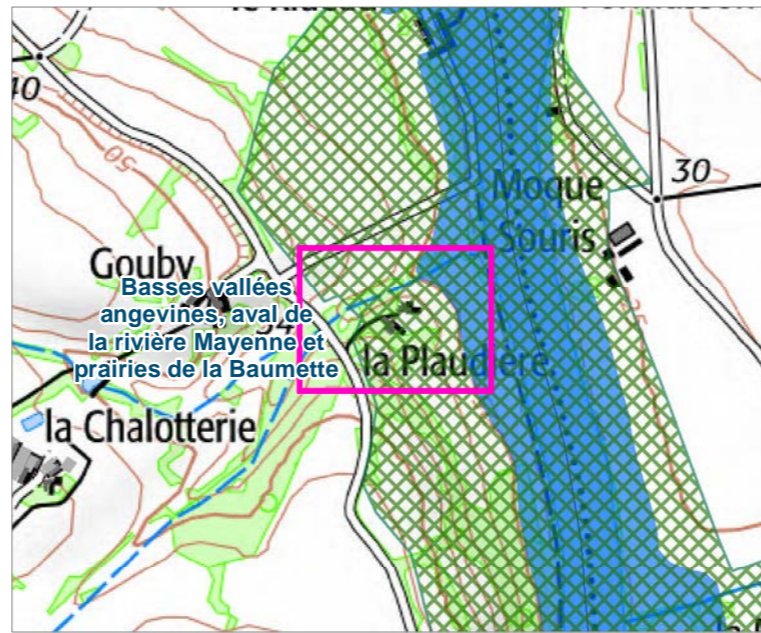
1:1 000

**Recensement des bâtiments autorisés
à changer de destination**

Identifiant du secteur : **064 MENIL**

Destinations ou sous-destinations retenues :

- | | |
|---|--|
| <input type="checkbox"/> Logement | <input type="checkbox"/> Hôtels |
| <input type="checkbox"/> Hébergement | <input type="checkbox"/> Autres hébergements touristiques |
| <input type="checkbox"/> Restauration | <input type="checkbox"/> Artisanat et commerce de détail |
| <input type="checkbox"/> Industrie | <input type="checkbox"/> Activité de service où s'effectue l'accueil d'une clientèle |
| <input type="checkbox"/> Entrepôt | <input type="checkbox"/> Equipements d'intérêt collectif et services publics |
| <input type="checkbox"/> Commerce de gros | <input type="checkbox"/> Cuisine dédiée à la vente en ligne |
| <input type="checkbox"/> Bureau | |



Cocher ici si le secteur ne comporte pas de bâtiment pouvant changer de destination

Si le secteur comporte des bâtiments pouvant changer de destination, merci de **les numéroter sur le plan et de renseigner le tableau correspondant.**

Si le secteur comporte plus de bâtiments à renseigner, merci de réimprimer cette page et de numéroter les bâtiments D, E, F, etc.

Fournir une photo de chaque bâtiment en la nommant selon son identifiant.

Exemple : La photo du bâtiment A de ce secteur se nommera

"SECTEUR_la plaudière_A.jpg"

Bâtiment "A"

- | | Oui | Non |
|---|--------------------------|--------------------------|
| Situé hors zones à risque (inondable, industriel et technologique etc.)..... | <input type="checkbox"/> | <input type="checkbox"/> |
| Situé à plus de 100m d'une exploitation agricole active ou ancienne..... | <input type="checkbox"/> | <input type="checkbox"/> |
| Présente un intérêt architectural et patrimonial avéré..... | <input type="checkbox"/> | <input type="checkbox"/> |
| Situé à moins de 100m d'une habitation de tiers existante | <input type="checkbox"/> | <input type="checkbox"/> |
| D'une emprise au sol supérieure ou égale à 100 m ² | <input type="checkbox"/> | <input type="checkbox"/> |
| Desservi par le réseau d'eau potable, d'électricité et une voirie de capacité suffisante pour la destination..... | <input type="checkbox"/> | <input type="checkbox"/> |
| Desservi par une défense incendie aux normes..... | <input type="checkbox"/> | <input type="checkbox"/> |
| Parcelle présentant une capacité de stationnement adaptée à la destination projetée..... | <input type="checkbox"/> | <input type="checkbox"/> |

Bâtiment "B"

- | | Oui | Non |
|---|--------------------------|--------------------------|
| Situé hors zones à risque (inondable, industriel et technologique etc.)..... | <input type="checkbox"/> | <input type="checkbox"/> |
| Situé à plus de 100m d'une exploitation agricole active ou ancienne..... | <input type="checkbox"/> | <input type="checkbox"/> |
| Présente un intérêt architectural et patrimonial avéré..... | <input type="checkbox"/> | <input type="checkbox"/> |
| Situé à moins de 100m d'une habitation de tiers existante | <input type="checkbox"/> | <input type="checkbox"/> |
| D'une emprise au sol supérieure ou égale à 100 m ² | <input type="checkbox"/> | <input type="checkbox"/> |
| Desservi par le réseau d'eau potable, d'électricité et une voirie de capacité suffisante pour la destination..... | <input type="checkbox"/> | <input type="checkbox"/> |
| Desservi par une défense incendie aux normes..... | <input type="checkbox"/> | <input type="checkbox"/> |
| Parcelle présentant une capacité de stationnement adaptée à la destination projetée..... | <input type="checkbox"/> | <input type="checkbox"/> |

Atlas des Zones Inondables - Mayenne et ses affluents (2005)

Réseau Natura 2000

Zone Spéciale de Conservation (ZSC)

En secteurs A3 et A4 seuls les changements de destination des moulins et anciens moulins vers une destination touristiques sont autorisés
En secteur Bv3 le changement de destination pour une nouvelle habitation est interdit

0 10 20 40
Mètres

1:1 000

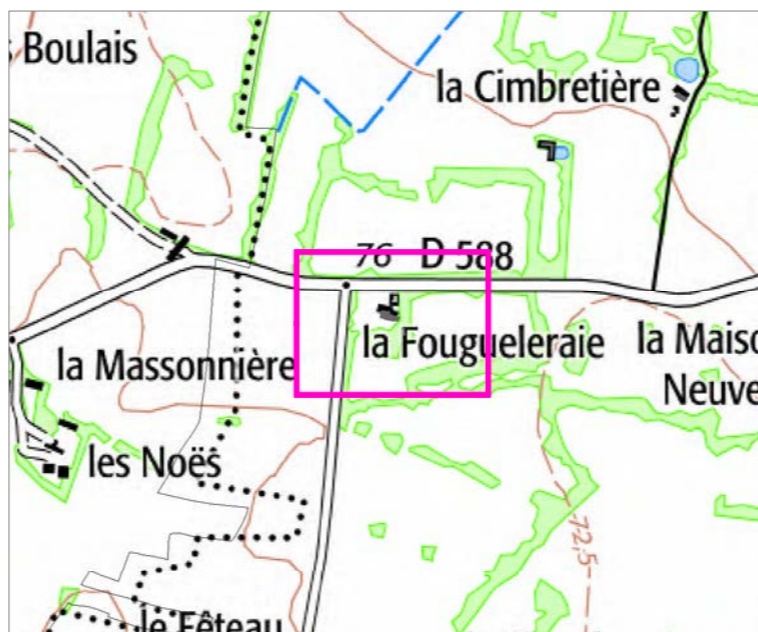


**Recensement des bâtiments autorisés
à changer de destination**

Identifiant du secteur : **065 MENIL**

Destinations ou sous-destinations retenues :

- | | |
|---|--|
| <input type="checkbox"/> Logement | <input type="checkbox"/> Hôtels |
| <input type="checkbox"/> Hébergement | <input type="checkbox"/> Autres hébergements touristiques |
| <input type="checkbox"/> Restauration | <input type="checkbox"/> Artisanat et commerce de détail |
| <input type="checkbox"/> Industrie | <input type="checkbox"/> Activité de service où s'effectue l'accueil d'une clientèle |
| <input type="checkbox"/> Entrepôt | <input type="checkbox"/> Equipements d'intérêt collectif et services publics |
| <input type="checkbox"/> Commerce de gros | <input type="checkbox"/> Cuisine dédiée à la vente en ligne |
| <input type="checkbox"/> Bureau | |



Cocher ici si le secteur ne comporte pas de bâtiment pouvant changer de destination

Si le secteur comporte des bâtiments pouvant changer de destination, merci de **les numéroter sur le plan et de renseigner le tableau correspondant.**

Si le secteur comporte plus de bâtiments à renseigner, merci de réimprimer cette page et de numéroter les bâtiments D, E, F, etc.

Fournir une photo de chaque bâtiment en la nommant selon son identifiant.

Exemple : La photo du bâtiment A de ce secteur se nommera "SECTEUR_la_fougueleraie_A.jpg"

Bâtiment "A"

- | | Oui | Non |
|---|--------------------------|--------------------------|
| Situé hors zones à risque (inondable, industriel et technologique etc.)..... | <input type="checkbox"/> | <input type="checkbox"/> |
| Situé à plus de 100m d'une exploitation agricole active ou ancienne..... | <input type="checkbox"/> | <input type="checkbox"/> |
| Présente un intérêt architectural et patrimonial avéré..... | <input type="checkbox"/> | <input type="checkbox"/> |
| Situé à moins de 100m d'une habitation de tiers existante | <input type="checkbox"/> | <input type="checkbox"/> |
| D'une emprise au sol supérieure ou égale à 100 m ² | <input type="checkbox"/> | <input type="checkbox"/> |
| Desservi par le réseau d'eau potable, d'électricité et une voirie de capacité suffisante pour la destination..... | <input type="checkbox"/> | <input type="checkbox"/> |
| Desservi par une défense incendie aux normes..... | <input type="checkbox"/> | <input type="checkbox"/> |
| Parcelle présentant une capacité de stationnement adaptée à la destination projetée..... | <input type="checkbox"/> | <input type="checkbox"/> |

Bâtiment "B"

- | | Oui | Non |
|---|--------------------------|--------------------------|
| Situé hors zones à risque (inondable, industriel et technologique etc.)..... | <input type="checkbox"/> | <input type="checkbox"/> |
| Situé à plus de 100m d'une exploitation agricole active ou ancienne..... | <input type="checkbox"/> | <input type="checkbox"/> |
| Présente un intérêt architectural et patrimonial avéré..... | <input type="checkbox"/> | <input type="checkbox"/> |
| Situé à moins de 100m d'une habitation de tiers existante | <input type="checkbox"/> | <input type="checkbox"/> |
| D'une emprise au sol supérieure ou égale à 100 m ² | <input type="checkbox"/> | <input type="checkbox"/> |
| Desservi par le réseau d'eau potable, d'électricité et une voirie de capacité suffisante pour la destination..... | <input type="checkbox"/> | <input type="checkbox"/> |
| Desservi par une défense incendie aux normes..... | <input type="checkbox"/> | <input type="checkbox"/> |
| Parcelle présentant une capacité de stationnement adaptée à la destination projetée..... | <input type="checkbox"/> | <input type="checkbox"/> |

En secteurs A3 et A4 seuls les changements de destination des moulins et anciens moulins vers une destination touristiques sont autorisés
En secteur Bv3 le changement de destination pour une nouvelle habitation est interdit



**Recensement des bâtiments autorisés
à changer de destination**

Identifiant du secteur : **066 MENIL**

Destinations ou sous-destinations retenues :

- | | |
|---|--|
| <input type="checkbox"/> Logement | <input type="checkbox"/> Hôtels |
| <input type="checkbox"/> Hébergement | <input type="checkbox"/> Autres hébergements touristiques |
| <input type="checkbox"/> Restauration | <input type="checkbox"/> Artisanat et commerce de détail |
| <input type="checkbox"/> Industrie | <input type="checkbox"/> Activité de service où s'effectue l'accueil d'une clientèle |
| <input type="checkbox"/> Entrepôt | <input type="checkbox"/> Equipements d'intérêt collectif et services publics |
| <input type="checkbox"/> Commerce de gros | <input type="checkbox"/> Cuisine dédiée à la vente en ligne |
| <input type="checkbox"/> Bureau | |



Cocher ici si le secteur ne comporte pas de bâtiment pouvant changer de destination

Si le secteur comporte des bâtiments pouvant changer de destination, merci de **les numérotter sur le plan et de renseigner le tableau correspondant.**

Si le secteur comporte plus de bâtiments à renseigner, merci de réimprimer cette page et de numérotter les bâtiments D, E, F, etc.

Fournir une photo de chaque bâtiment en la nommant selon son identifiant.

Exemple : La photo du bâtiment A de ce secteur se nommera

"SECTEUR_la maison neuve_A.jpg"

Bâtiment "A"

Oui Non

- Situé hors zones à risque (inondable, industriel et technologique etc.).....
- Situé à plus de 100m d'une exploitation agricole active ou ancienne.....
- Présente un intérêt architectural et patrimonial avéré.....
- Situé à moins de 100m d'une habitation de tiers existante
- D'une emprise au sol supérieure ou égale à 100 m².....
- Desservi par le réseau d'eau potable, d'électricité et une voirie de capacité suffisante pour la destination.....
- Desservi par une défense incendie aux normes.....
- Parcelle présentant une capacité de stationnement adaptée à la destination projetée.....

Bâtiment "B"

Oui Non

- Situé hors zones à risque (inondable, industriel et technologique etc.).....
- Situé à plus de 100m d'une exploitation agricole active ou ancienne.....
- Présente un intérêt architectural et patrimonial avéré.....
- Situé à moins de 100m d'une habitation de tiers existante
- D'une emprise au sol supérieure ou égale à 100 m².....
- Desservi par le réseau d'eau potable, d'électricité et une voirie de capacité suffisante pour la destination.....
- Desservi par une défense incendie aux normes.....
- Parcelle présentant une capacité de stationnement adaptée à la destination projetée.....

En secteurs A3 et A4 seuls les changements de destination des moulins et anciens moulins vers une destination touristiques sont autorisés
En secteur Bv3 le changement de destination pour une nouvelle habitation est interdit

0 10 20 40
Mètres

1:1 000



**Recensement des bâtiments autorisés
à changer de destination**

Identifiant du secteur : **067 MENIL**

Destinations ou sous-destinations retenues :

- | | |
|---|--|
| <input type="checkbox"/> Logement | <input type="checkbox"/> Hôtels |
| <input type="checkbox"/> Hébergement | <input type="checkbox"/> Autres hébergements touristiques |
| <input type="checkbox"/> Restauration | <input type="checkbox"/> Artisanat et commerce de détail |
| <input type="checkbox"/> Industrie | <input type="checkbox"/> Activité de service où s'effectue l'accueil d'une clientèle |
| <input type="checkbox"/> Entrepôt | <input type="checkbox"/> Equipements d'intérêt collectif et services publics |
| <input type="checkbox"/> Commerce de gros | <input type="checkbox"/> Cuisine dédiée à la vente en ligne |
| <input type="checkbox"/> Bureau | |



Cocher ici si le secteur ne comporte pas de bâtiment pouvant changer de destination

Si le secteur comporte des bâtiments pouvant changer de destination, merci de les numéroter sur le plan et de renseigner le tableau correspondant.

Si le secteur comporte plus de bâtiments à renseigner, merci de réimprimer cette page et de numéroter les bâtiments D, E, F, etc.

Fournir une photo de chaque bâtiment en la nommant selon son identifiant.

Exemple : La photo du bâtiment A de ce secteur se nommera "SECTEUR_la trétonnière_A.jpg"

Bâtiment "A"

Oui Non

- Situé hors zones à risque (inondable, industriel et technologique etc.).....
- Situé à plus de 100m d'une exploitation agricole active ou ancienne.....
- Présente un intérêt architectural et patrimonial avéré.....
- Situé à moins de 100m d'une habitation de tiers existante
- D'une emprise au sol supérieure ou égale à 100 m².....
- Desservi par le réseau d'eau potable, d'électricité et une voirie de capacité suffisante pour la destination.....
- Desservi par une défense incendie aux normes.....
- Parcelle présentant une capacité de stationnement adaptée à la destination projetée.....

Bâtiment "B"

Oui Non

- Situé hors zones à risque (inondable, industriel et technologique etc.).....
- Situé à plus de 100m d'une exploitation agricole active ou ancienne.....
- Présente un intérêt architectural et patrimonial avéré.....
- Situé à moins de 100m d'une habitation de tiers existante
- D'une emprise au sol supérieure ou égale à 100 m².....
- Desservi par le réseau d'eau potable, d'électricité et une voirie de capacité suffisante pour la destination.....
- Desservi par une défense incendie aux normes.....
- Parcelle présentant une capacité de stationnement adaptée à la destination projetée.....

En secteurs A3 et A4 seuls les changements de destination des moulins et anciens moulins vers une destination touristiques sont autorisés
En secteur Bv3 le changement de destination pour une nouvelle habitation est interdit

0 10 20 40 Mètres

1:1 000

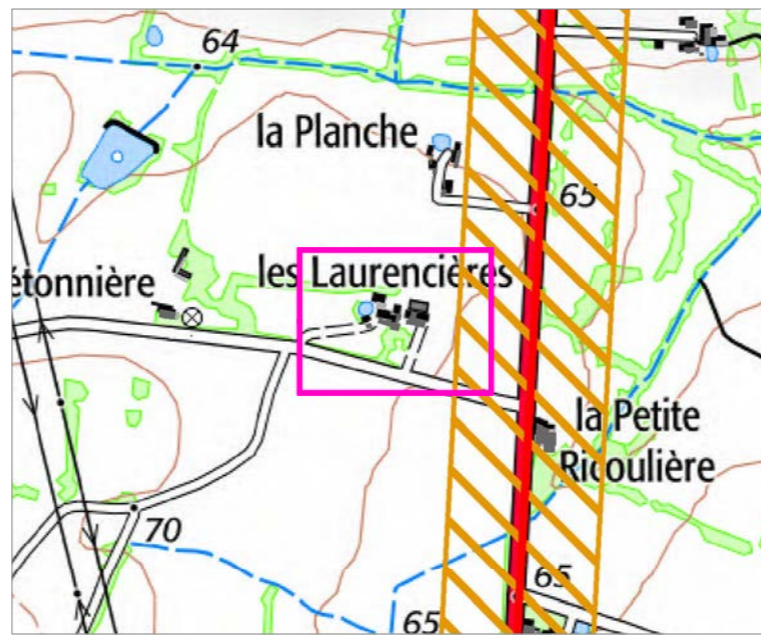


**Recensement des bâtiments autorisés
à changer de destination**

Identifiant du secteur : **068 MENIL**

Destinations ou sous-destinations retenues :

- | | |
|---|--|
| <input type="checkbox"/> Logement | <input type="checkbox"/> Hôtels |
| <input type="checkbox"/> Hébergement | <input type="checkbox"/> Autres hébergements touristiques |
| <input type="checkbox"/> Restauration | <input type="checkbox"/> Artisanat et commerce de détail |
| <input type="checkbox"/> Industrie | <input type="checkbox"/> Activité de service où s'effectue l'accueil d'une clientèle |
| <input type="checkbox"/> Entrepôt | <input type="checkbox"/> Equipements d'intérêt collectif et services publics |
| <input type="checkbox"/> Commerce de gros | <input type="checkbox"/> Cuisine dédiée à la vente en ligne |
| <input type="checkbox"/> Bureau | |



Cocher ici si le secteur ne comporte pas de bâtiment pouvant changer de destination

Si le secteur comporte des bâtiments pouvant changer de destination, merci de les numéroter sur le plan et de renseigner le tableau correspondant.

Si le secteur comporte plus de bâtiments à renseigner, merci de réimprimer cette page et de numéroter les bâtiments D, E, F, etc.

Fournir une photo de chaque bâtiment en la nommant selon son identifiant.

Exemple : La photo du bâtiment A de ce secteur se nommera

"SECTEUR_les laurencières_A.jpg"

Bâtiment "A"	Oui	Non
Situé hors zones à risque (inondable, industriel et technologique etc.).....	<input type="checkbox"/>	<input type="checkbox"/>
Situé à plus de 100m d'une exploitation agricole active ou ancienne.....	<input type="checkbox"/>	<input type="checkbox"/>
Présente un intérêt architectural et patrimonial avéré.....	<input type="checkbox"/>	<input type="checkbox"/>
Situé à moins de 100m d'une habitation de tiers existante	<input type="checkbox"/>	<input type="checkbox"/>
D'une emprise au sol supérieure ou égale à 100 m ²	<input type="checkbox"/>	<input type="checkbox"/>
Desservi par le réseau d'eau potable, d'électricité et une voirie de capacité suffisante pour la destination.....	<input type="checkbox"/>	<input type="checkbox"/>
Desservi par une défense incendie aux normes.....	<input type="checkbox"/>	<input type="checkbox"/>
Parcelle présentant une capacité de stationnement adaptée à la destination projetée.....	<input type="checkbox"/>	<input type="checkbox"/>
Bâtiment "B"	Oui	Non
Situé hors zones à risque (inondable, industriel et technologique etc.).....	<input type="checkbox"/>	<input type="checkbox"/>
Situé à plus de 100m d'une exploitation agricole active ou ancienne.....	<input type="checkbox"/>	<input type="checkbox"/>
Présente un intérêt architectural et patrimonial avéré.....	<input type="checkbox"/>	<input type="checkbox"/>
Situé à moins de 100m d'une habitation de tiers existante	<input type="checkbox"/>	<input type="checkbox"/>
D'une emprise au sol supérieure ou égale à 100 m ²	<input type="checkbox"/>	<input type="checkbox"/>
Desservi par le réseau d'eau potable, d'électricité et une voirie de capacité suffisante pour la destination.....	<input type="checkbox"/>	<input type="checkbox"/>
Desservi par une défense incendie aux normes.....	<input type="checkbox"/>	<input type="checkbox"/>
Parcelle présentant une capacité de stationnement adaptée à la destination projetée.....	<input type="checkbox"/>	<input type="checkbox"/>

Classement sonore réseau routier

En secteurs A3 et A4 seuls les changements de destination des moulins et anciens moulins vers une destination touristiques sont autorisés
En secteur Bv3 le changement de destination pour une nouvelle habitation est interdit

0 10 20 40
Mètres

1:1 000

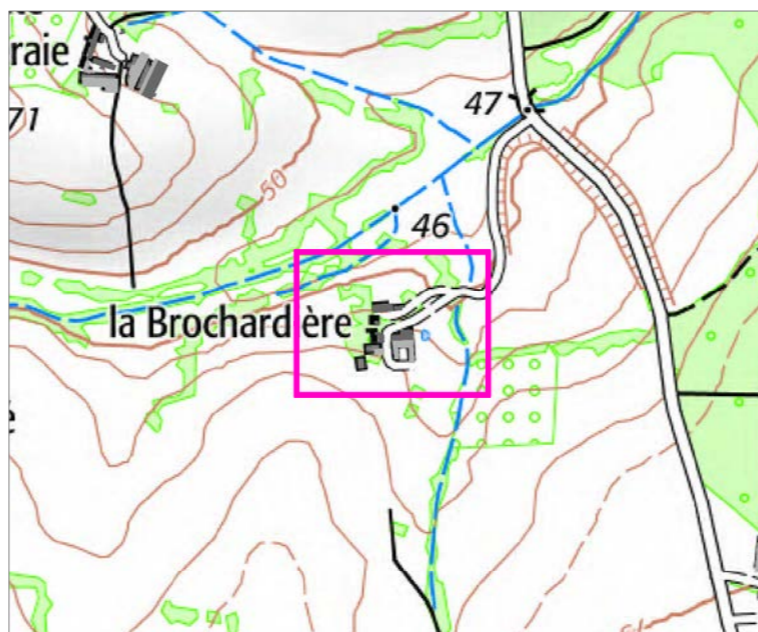


**Recensement des bâtiments autorisés
à changer de destination**

Identifiant du secteur : **069 MENIL**

Destinations ou sous-destinations retenues :

- | | |
|---|--|
| <input type="checkbox"/> Logement | <input type="checkbox"/> Hôtels |
| <input type="checkbox"/> Hébergement | <input type="checkbox"/> Autres hébergements touristiques |
| <input type="checkbox"/> Restauration | <input type="checkbox"/> Artisanat et commerce de détail |
| <input type="checkbox"/> Industrie | <input type="checkbox"/> Activité de service où s'effectue l'accueil d'une clientèle |
| <input type="checkbox"/> Entrepôt | <input type="checkbox"/> Equipements d'intérêt collectif et services publics |
| <input type="checkbox"/> Commerce de gros | <input type="checkbox"/> Cuisine dédiée à la vente en ligne |
| <input type="checkbox"/> Bureau | |



Cocher ici si le secteur ne comporte pas de bâtiment pouvant changer de destination

Si le secteur comporte des bâtiments pouvant changer de destination, merci de **les numéroter sur le plan et de renseigner le tableau correspondant.**

Si le secteur comporte plus de bâtiments à renseigner, merci de réimprimer cette page et de numéroter les bâtiments D, E, F, etc.

Fournir une photo de chaque bâtiment en la nommant selon son identifiant.

Exemple : La photo du bâtiment A de ce secteur se nommera "SECTEUR_la brochardière_A.jpg"

Bâtiment "A"	Oui	Non
Situé hors zones à risque (inondable, industriel et technologique etc.).....	<input type="checkbox"/>	<input type="checkbox"/>
Situé à plus de 100m d'une exploitation agricole active ou ancienne.....	<input type="checkbox"/>	<input type="checkbox"/>
Présente un intérêt architectural et patrimonial avéré.....	<input type="checkbox"/>	<input type="checkbox"/>
Situé à moins de 100m d'une habitation de tiers existante	<input type="checkbox"/>	<input type="checkbox"/>
D'une emprise au sol supérieure ou égale à 100 m ²	<input type="checkbox"/>	<input type="checkbox"/>
Desservi par le réseau d'eau potable, d'électricité et une voirie de capacité suffisante pour la destination.....	<input type="checkbox"/>	<input type="checkbox"/>
Desservi par une défense incendie aux normes.....	<input type="checkbox"/>	<input type="checkbox"/>
Parcelle présentant une capacité de stationnement adaptée à la destination projetée.....	<input type="checkbox"/>	<input type="checkbox"/>
Bâtiment "B"	Oui	Non
Situé hors zones à risque (inondable, industriel et technologique etc.).....	<input type="checkbox"/>	<input type="checkbox"/>
Situé à plus de 100m d'une exploitation agricole active ou ancienne.....	<input type="checkbox"/>	<input type="checkbox"/>
Présente un intérêt architectural et patrimonial avéré.....	<input type="checkbox"/>	<input type="checkbox"/>
Situé à moins de 100m d'une habitation de tiers existante	<input type="checkbox"/>	<input type="checkbox"/>
D'une emprise au sol supérieure ou égale à 100 m ²	<input type="checkbox"/>	<input type="checkbox"/>
Desservi par le réseau d'eau potable, d'électricité et une voirie de capacité suffisante pour la destination.....	<input type="checkbox"/>	<input type="checkbox"/>
Desservi par une défense incendie aux normes.....	<input type="checkbox"/>	<input type="checkbox"/>
Parcelle présentant une capacité de stationnement adaptée à la destination projetée.....	<input type="checkbox"/>	<input type="checkbox"/>

En secteurs A3 et A4 seuls les changements de destination des moulins et anciens moulins vers une destination touristiques sont autorisés
En secteur Bv3 le changement de destination pour une nouvelle habitation est interdit

0 10 20 40
Mètres

1:1 000



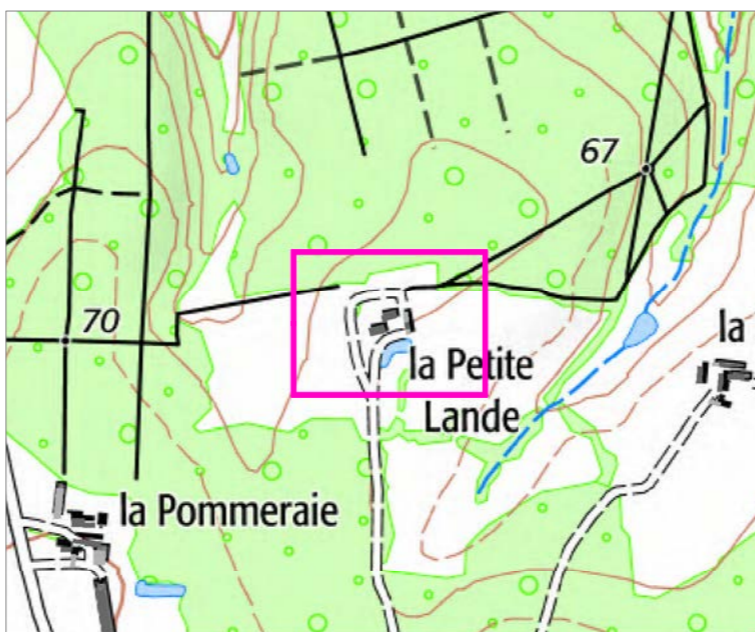


**Recensement des bâtiments autorisés
à changer de destination**

Identifiant du secteur : **070 MENIL**

Destinations ou sous-destinations retenues :

- | | |
|---|--|
| <input type="checkbox"/> Logement | <input type="checkbox"/> Hôtels |
| <input type="checkbox"/> Hébergement | <input type="checkbox"/> Autres hébergements touristiques |
| <input type="checkbox"/> Restauration | <input type="checkbox"/> Artisanat et commerce de détail |
| <input type="checkbox"/> Industrie | <input type="checkbox"/> Activité de service où s'effectue l'accueil d'une clientèle |
| <input type="checkbox"/> Entrepôt | <input type="checkbox"/> Equipements d'intérêt collectif et services publics |
| <input type="checkbox"/> Commerce de gros | <input type="checkbox"/> Cuisine dédiée à la vente en ligne |
| <input type="checkbox"/> Bureau | |



Cocher ici si le secteur ne comporte pas de bâtiment pouvant changer de destination

Si le secteur comporte des bâtiments pouvant changer de destination, merci de les numéroter sur le plan et de renseigner le tableau correspondant.

Si le secteur comporte plus de bâtiments à renseigner, merci de réimprimer cette page et de numéroter les bâtiments D, E, F, etc.

Fournir une photo de chaque bâtiment en la nommant selon son identifiant.
Exemple : La photo du bâtiment A de ce secteur se nommera "SECTEUR_la petite lande_A.jpg"

Bâtiment "A"	Oui	Non
Situé hors zones à risque (inondable, industriel et technologique etc.).....	<input type="checkbox"/>	<input type="checkbox"/>
Situé à plus de 100m d'une exploitation agricole active ou ancienne.....	<input type="checkbox"/>	<input type="checkbox"/>
Présente un intérêt architectural et patrimonial avéré.....	<input type="checkbox"/>	<input type="checkbox"/>
Situé à moins de 100m d'une habitation de tiers existante	<input type="checkbox"/>	<input type="checkbox"/>
D'une emprise au sol supérieure ou égale à 100 m ²	<input type="checkbox"/>	<input type="checkbox"/>
Desservi par le réseau d'eau potable, d'électricité et une voirie de capacité suffisante pour la destination.....	<input type="checkbox"/>	<input type="checkbox"/>
Desservi par une défense incendie aux normes.....	<input type="checkbox"/>	<input type="checkbox"/>
Parcelle présentant une capacité de stationnement adaptée à la destination projetée.....	<input type="checkbox"/>	<input type="checkbox"/>
Bâtiment "B"	Oui	Non
Situé hors zones à risque (inondable, industriel et technologique etc.).....	<input type="checkbox"/>	<input type="checkbox"/>
Situé à plus de 100m d'une exploitation agricole active ou ancienne.....	<input type="checkbox"/>	<input type="checkbox"/>
Présente un intérêt architectural et patrimonial avéré.....	<input type="checkbox"/>	<input type="checkbox"/>
Situé à moins de 100m d'une habitation de tiers existante	<input type="checkbox"/>	<input type="checkbox"/>
D'une emprise au sol supérieure ou égale à 100 m ²	<input type="checkbox"/>	<input type="checkbox"/>
Desservi par le réseau d'eau potable, d'électricité et une voirie de capacité suffisante pour la destination.....	<input type="checkbox"/>	<input type="checkbox"/>
Desservi par une défense incendie aux normes.....	<input type="checkbox"/>	<input type="checkbox"/>
Parcelle présentant une capacité de stationnement adaptée à la destination projetée.....	<input type="checkbox"/>	<input type="checkbox"/>

En secteurs A3 et A4 seuls les changements de destination des moulins et anciens moulins vers une destination touristiques sont autorisés
En secteur Bv3 le changement de destination pour une nouvelle habitation est interdit

0 10 20 40 Mètres

1:1 000

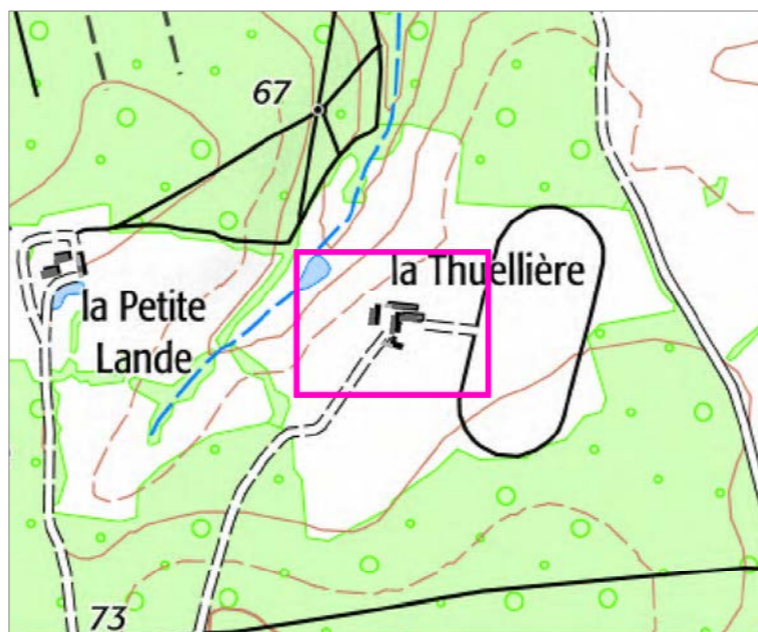


**Recensement des bâtiments autorisés
à changer de destination**

Identifiant du secteur : **071 MENIL**

Destinations ou sous-destinations retenues :

- | | |
|---|--|
| <input type="checkbox"/> Logement | <input type="checkbox"/> Hôtels |
| <input type="checkbox"/> Hébergement | <input type="checkbox"/> Autres hébergements touristiques |
| <input type="checkbox"/> Restauration | <input type="checkbox"/> Artisanat et commerce de détail |
| <input type="checkbox"/> Industrie | <input type="checkbox"/> Activité de service où s'effectue l'accueil d'une clientèle |
| <input type="checkbox"/> Entrepôt | <input type="checkbox"/> Equipements d'intérêt collectif et services publics |
| <input type="checkbox"/> Commerce de gros | <input type="checkbox"/> Cuisine dédiée à la vente en ligne |
| <input type="checkbox"/> Bureau | |



Cocher ici si le secteur ne comporte pas de bâtiment pouvant changer de destination

Si le secteur comporte des bâtiments pouvant changer de destination, merci de les numéroter sur le plan et de renseigner le tableau correspondant.

Si le secteur comporte plus de bâtiments à renseigner, merci de réimprimer cette page et de numéroter les bâtiments D, E, F, etc.

Fournir une photo de chaque bâtiment en la nommant selon son identifiant.
Exemple : La photo du bâtiment A de ce secteur se nommera "SECTEUR_la thuellière_A.jpg"

Bâtiment "A"	Oui	Non
Situé hors zones à risque (inondable, industriel et technologique etc.).....	<input type="checkbox"/>	<input type="checkbox"/>
Situé à plus de 100m d'une exploitation agricole active ou ancienne.....	<input type="checkbox"/>	<input type="checkbox"/>
Présente un intérêt architectural et patrimonial avéré.....	<input type="checkbox"/>	<input type="checkbox"/>
Situé à moins de 100m d'une habitation de tiers existante	<input type="checkbox"/>	<input type="checkbox"/>
D'une emprise au sol supérieure ou égale à 100 m ²	<input type="checkbox"/>	<input type="checkbox"/>
Desservi par le réseau d'eau potable, d'électricité et une voirie de capacité suffisante pour la destination.....	<input type="checkbox"/>	<input type="checkbox"/>
Desservi par une défense incendie aux normes.....	<input type="checkbox"/>	<input type="checkbox"/>
Parcelle présentant une capacité de stationnement adaptée à la destination projetée.....	<input type="checkbox"/>	<input type="checkbox"/>
Bâtiment "B"		
Situé hors zones à risque (inondable, industriel et technologique etc.).....	<input type="checkbox"/>	<input type="checkbox"/>
Situé à plus de 100m d'une exploitation agricole active ou ancienne.....	<input type="checkbox"/>	<input type="checkbox"/>
Présente un intérêt architectural et patrimonial avéré.....	<input type="checkbox"/>	<input type="checkbox"/>
Situé à moins de 100m d'une habitation de tiers existante	<input type="checkbox"/>	<input type="checkbox"/>
D'une emprise au sol supérieure ou égale à 100 m ²	<input type="checkbox"/>	<input type="checkbox"/>
Desservi par le réseau d'eau potable, d'électricité et une voirie de capacité suffisante pour la destination.....	<input type="checkbox"/>	<input type="checkbox"/>
Desservi par une défense incendie aux normes.....	<input type="checkbox"/>	<input type="checkbox"/>
Parcelle présentant une capacité de stationnement adaptée à la destination projetée.....	<input type="checkbox"/>	<input type="checkbox"/>

En secteurs A3 et A4 seuls les changements de destination des moulins et anciens moulins vers une destination touristiques sont autorisés
En secteur Bv3 le changement de destination pour une nouvelle habitation est interdit

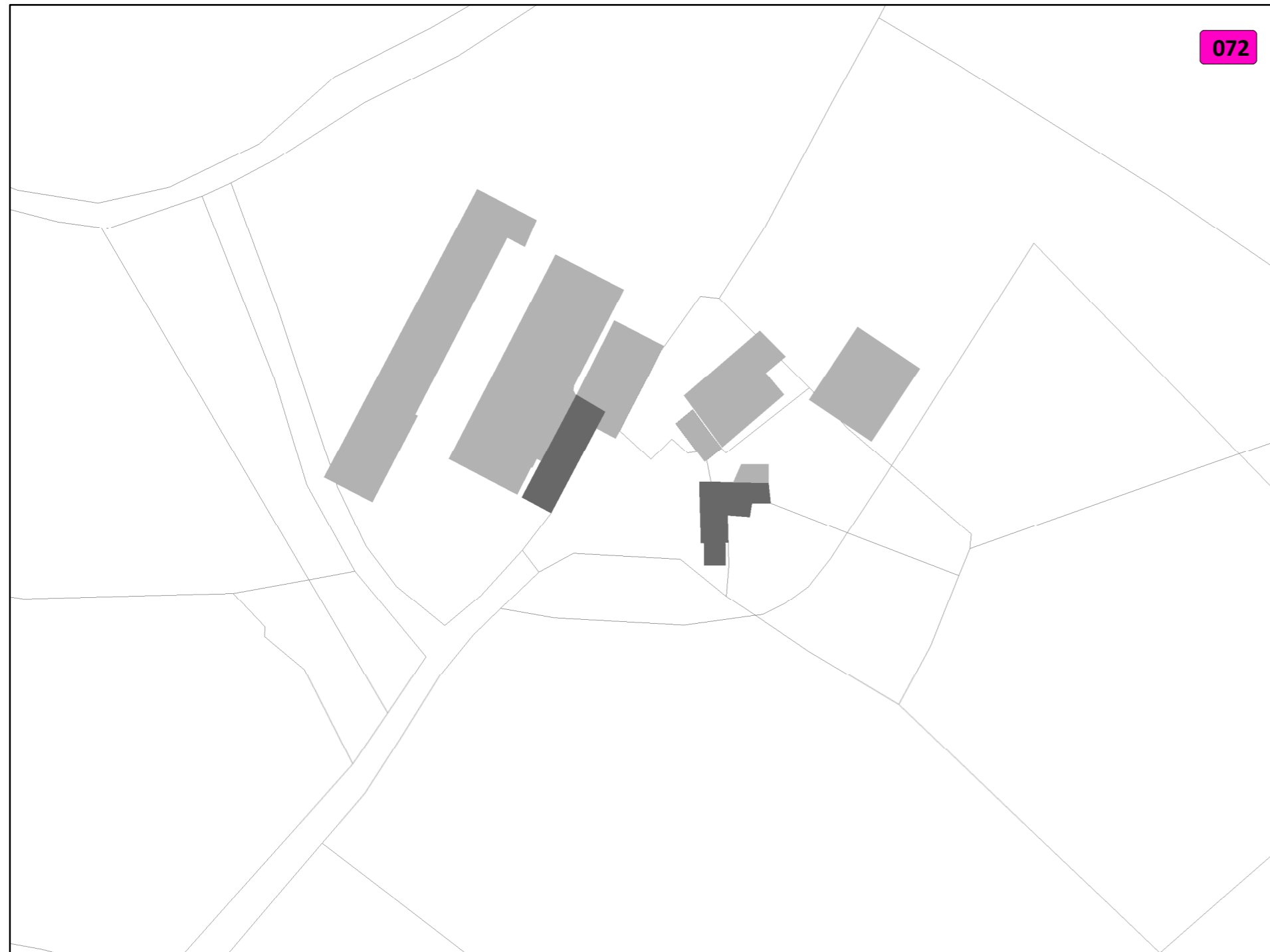
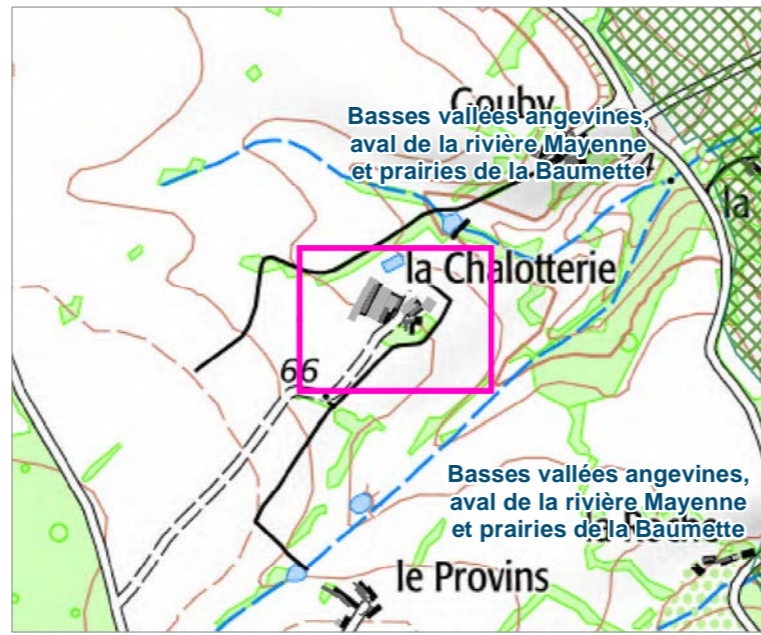


**Recensement des bâtiments autorisés
à changer de destination**

Identifiant du secteur : **072 MENIL**

Destinations ou sous-destinations retenues :

- | | |
|---|--|
| <input type="checkbox"/> Logement | <input type="checkbox"/> Hôtels |
| <input type="checkbox"/> Hébergement | <input type="checkbox"/> Autres hébergements touristiques |
| <input type="checkbox"/> Restauration | <input type="checkbox"/> Artisanat et commerce de détail |
| <input type="checkbox"/> Industrie | <input type="checkbox"/> Activité de service où s'effectue l'accueil d'une clientèle |
| <input type="checkbox"/> Entrepôt | <input type="checkbox"/> Equipements d'intérêt collectif et services publics |
| <input type="checkbox"/> Commerce de gros | <input type="checkbox"/> Cuisine dédiée à la vente en ligne |
| <input type="checkbox"/> Bureau | |



Cocher ici si le secteur ne comporte pas de bâtiment pouvant changer de destination

Si le secteur comporte des bâtiments pouvant changer de destination, merci de **les numéroter sur le plan et de renseigner le tableau correspondant.**

Si le secteur comporte plus de bâtiments à renseigner, merci de réimprimer cette page et de numéroter les bâtiments D, E, F, etc.

Fournir une photo de chaque bâtiment en la nommant selon son identifiant.

Exemple : La photo du bâtiment A de ce secteur se nommera

"SECTEUR_la_chalotterie_A.jpg"

Bâtiment "A"

Oui Non

- Situé hors zones à risque (inondable, industriel et technologique etc.).....
- Situé à plus de 100m d'une exploitation agricole active ou ancienne.....
- Présente un intérêt architectural et patrimonial avéré.....
- Situé à moins de 100m d'une habitation de tiers existante
- D'une emprise au sol supérieure ou égale à 100 m².....
- Desservi par le réseau d'eau potable, d'électricité et une voirie de capacité suffisante pour la destination.....
- Desservi par une défense incendie aux normes.....
- Parcelle présentant une capacité de stationnement adaptée à la destination projetée.....

Bâtiment "B"

Oui Non

- Situé hors zones à risque (inondable, industriel et technologique etc.).....
- Situé à plus de 100m d'une exploitation agricole active ou ancienne.....
- Présente un intérêt architectural et patrimonial avéré.....
- Situé à moins de 100m d'une habitation de tiers existante
- D'une emprise au sol supérieure ou égale à 100 m².....
- Desservi par le réseau d'eau potable, d'électricité et une voirie de capacité suffisante pour la destination.....
- Desservi par une défense incendie aux normes.....
- Parcelle présentant une capacité de stationnement adaptée à la destination projetée.....

En secteurs A3 et A4 seuls les changements de destination des moulins et anciens moulins vers une destination touristiques sont autorisés
En secteur Bv3 le changement de destination pour une nouvelle habitation est interdit

0 10 20 40
Mètres

1:1 000



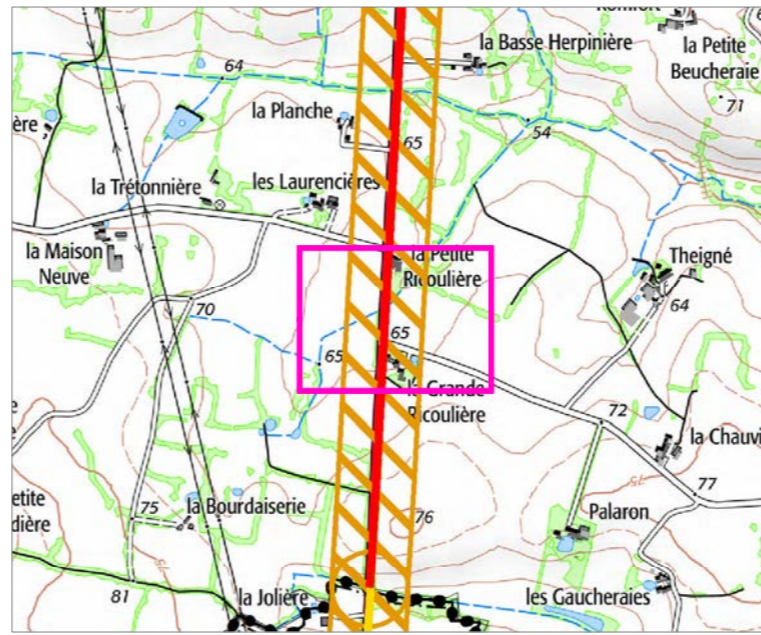


**Recensement des bâtiments autorisés
à changer de destination**

Identifiant du secteur : **073 MENIL**

Destinations ou sous-destinations retenues :

- | | |
|---|--|
| <input type="checkbox"/> Logement | <input type="checkbox"/> Hôtels |
| <input type="checkbox"/> Hébergement | <input type="checkbox"/> Autres hébergements touristiques |
| <input type="checkbox"/> Restauration | <input type="checkbox"/> Artisanat et commerce de détail |
| <input type="checkbox"/> Industrie | <input type="checkbox"/> Activité de service où s'effectue l'accueil d'une clientèle |
| <input type="checkbox"/> Entrepôt | <input type="checkbox"/> Equipements d'intérêt collectif et services publics |
| <input type="checkbox"/> Commerce de gros | <input type="checkbox"/> Cuisine dédiée à la vente en ligne |
| <input type="checkbox"/> Bureau | |



Cocher ici si le secteur ne comporte pas de bâtiment pouvant changer de destination

Si le secteur comporte des bâtiments pouvant changer de destination, merci de **les numéroter sur le plan et de renseigner le tableau correspondant.**

Si le secteur comporte plus de bâtiments à renseigner, merci de réimprimer cette page et de numéroter les bâtiments D, E, F, etc.

Fournir une photo de chaque bâtiment en la nommant selon son identifiant.

Exemple : La photo du bâtiment A de ce secteur se nommera

"SECTEUR_la ricoulière_A.jpg"

Bâtiment "A"

Oui Non

- Situé hors zones à risque (inondable, industriel et technologique etc.).....
- Situé à plus de 100m d'une exploitation agricole active ou ancienne.....
- Présente un intérêt architectural et patrimonial avéré.....
- Situé à moins de 100m d'une habitation de tiers existante
- D'une emprise au sol supérieure ou égale à 100 m².....
- Desservi par le réseau d'eau potable, d'électricité et une voirie de capacité suffisante pour la destination.....
- Desservi par une défense incendie aux normes.....
- Parcelle présentant une capacité de stationnement adaptée à la destination projetée.....

Bâtiment "B"

Oui Non

- Situé hors zones à risque (inondable, industriel et technologique etc.).....
- Situé à plus de 100m d'une exploitation agricole active ou ancienne.....
- Présente un intérêt architectural et patrimonial avéré.....
- Situé à moins de 100m d'une habitation de tiers existante
- D'une emprise au sol supérieure ou égale à 100 m².....
- Desservi par le réseau d'eau potable, d'électricité et une voirie de capacité suffisante pour la destination.....
- Desservi par une défense incendie aux normes.....
- Parcelle présentant une capacité de stationnement adaptée à la destination projetée.....

Classement sonore réseau routier

En secteurs A3 et A4 seuls les changements de destination des moulins et anciens moulins vers une destination touristiques sont autorisés
En secteur Bv3 le changement de destination pour une nouvelle habitation est interdit

0 10 20 40 60 80
Mètres

1:2 000



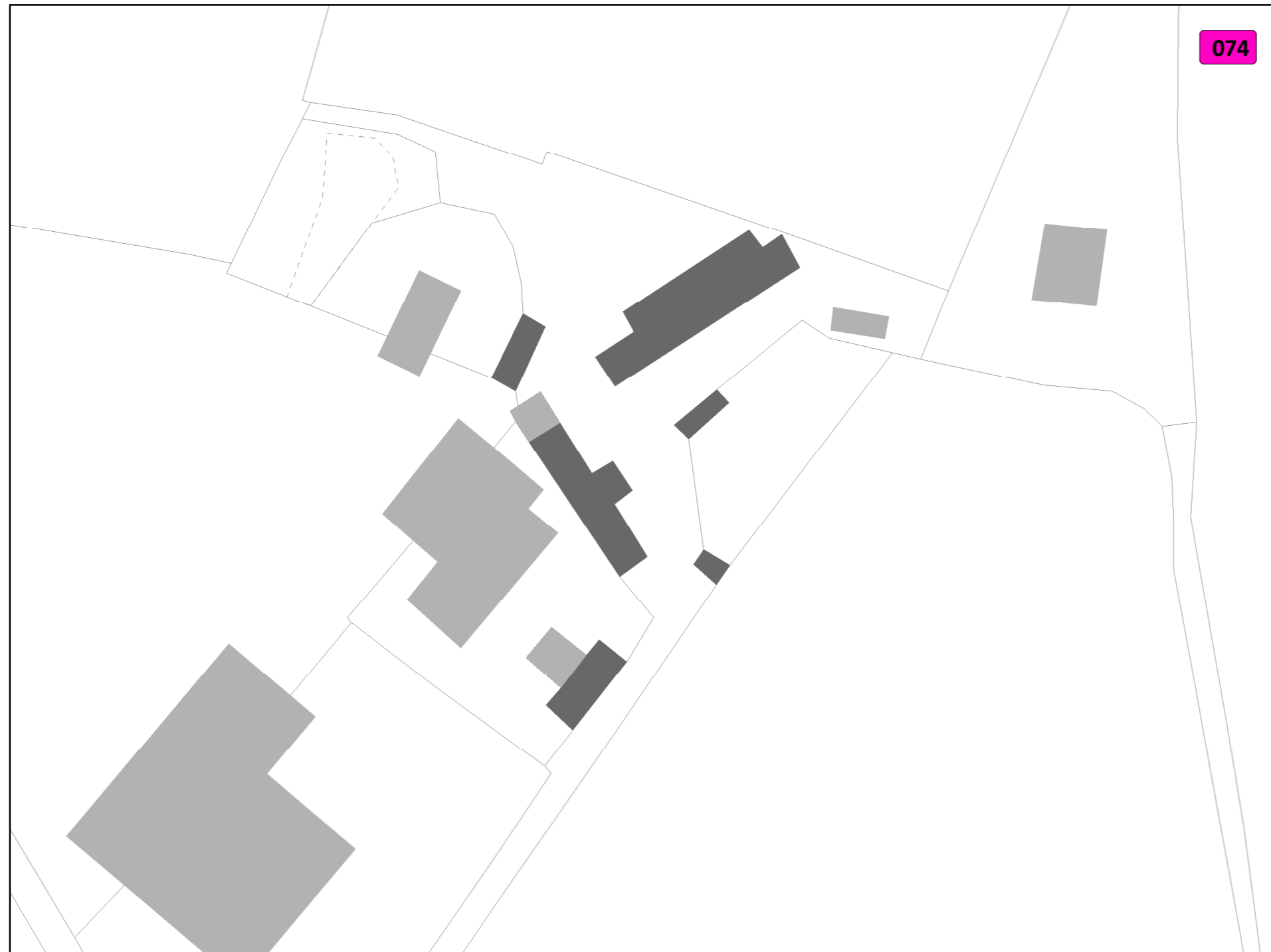
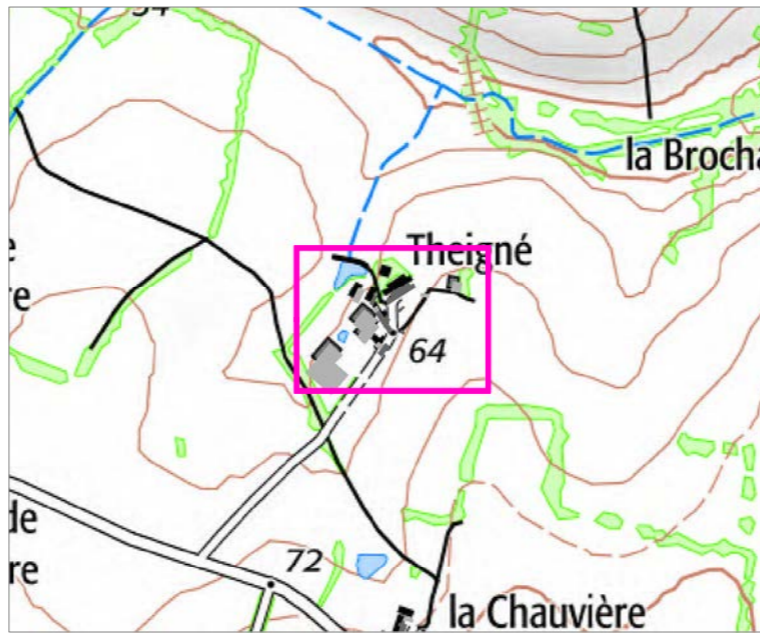


**Recensement des bâtiments autorisés
à changer de destination**

Identifiant du secteur : **074 MENIL**

Destinations ou sous-destinations retenues :

- | | |
|---|--|
| <input type="checkbox"/> Logement | <input type="checkbox"/> Hôtels |
| <input type="checkbox"/> Hébergement | <input type="checkbox"/> Autres hébergements touristiques |
| <input type="checkbox"/> Restauration | <input type="checkbox"/> Artisanat et commerce de détail |
| <input type="checkbox"/> Industrie | <input type="checkbox"/> Activité de service où s'effectue l'accueil d'une clientèle |
| <input type="checkbox"/> Entrepôt | <input type="checkbox"/> Equipements d'intérêt collectif et services publics |
| <input type="checkbox"/> Commerce de gros | <input type="checkbox"/> Cuisine dédiée à la vente en ligne |
| <input type="checkbox"/> Bureau | |



Cocher ici si le secteur ne comporte pas de bâtiment pouvant changer de destination

Si le secteur comporte des bâtiments pouvant changer de destination, merci de les numéroter sur le plan et de renseigner le tableau correspondant.

Si le secteur comporte plus de bâtiments à renseigner, merci de réimprimer cette page et de numéroter les bâtiments D, E, F, etc.

Fournir une photo de chaque bâtiment en la nommant selon son identifiant.

Exemple : La photo du bâtiment A de ce secteur se nommera

"SECTEUR_theigné_A.jpg"

Bâtiment "A"

Oui Non

- Situé hors zones à risque (inondable, industriel et technologique etc.).....
- Situé à plus de 100m d'une exploitation agricole active ou ancienne.....
- Présente un intérêt architectural et patrimonial avéré.....
- Situé à moins de 100m d'une habitation de tiers existante
- D'une emprise au sol supérieure ou égale à 100 m².....
- Desservi par le réseau d'eau potable, d'électricité et une voirie de capacité suffisante pour la destination.....
- Desservi par une défense incendie aux normes.....
- Parcelle présentant une capacité de stationnement adaptée à la destination projetée.....

Bâtiment "B"

Oui Non

- Situé hors zones à risque (inondable, industriel et technologique etc.).....
- Situé à plus de 100m d'une exploitation agricole active ou ancienne.....
- Présente un intérêt architectural et patrimonial avéré.....
- Situé à moins de 100m d'une habitation de tiers existante
- D'une emprise au sol supérieure ou égale à 100 m².....
- Desservi par le réseau d'eau potable, d'électricité et une voirie de capacité suffisante pour la destination.....
- Desservi par une défense incendie aux normes.....
- Parcelle présentant une capacité de stationnement adaptée à la destination projetée.....

En secteurs A3 et A4 seuls les changements de destination des moulins et anciens moulins vers une destination touristiques sont autorisés
En secteur Bv3 le changement de destination pour une nouvelle habitation est interdit

0 10 20 40 Mètres

1:1 000



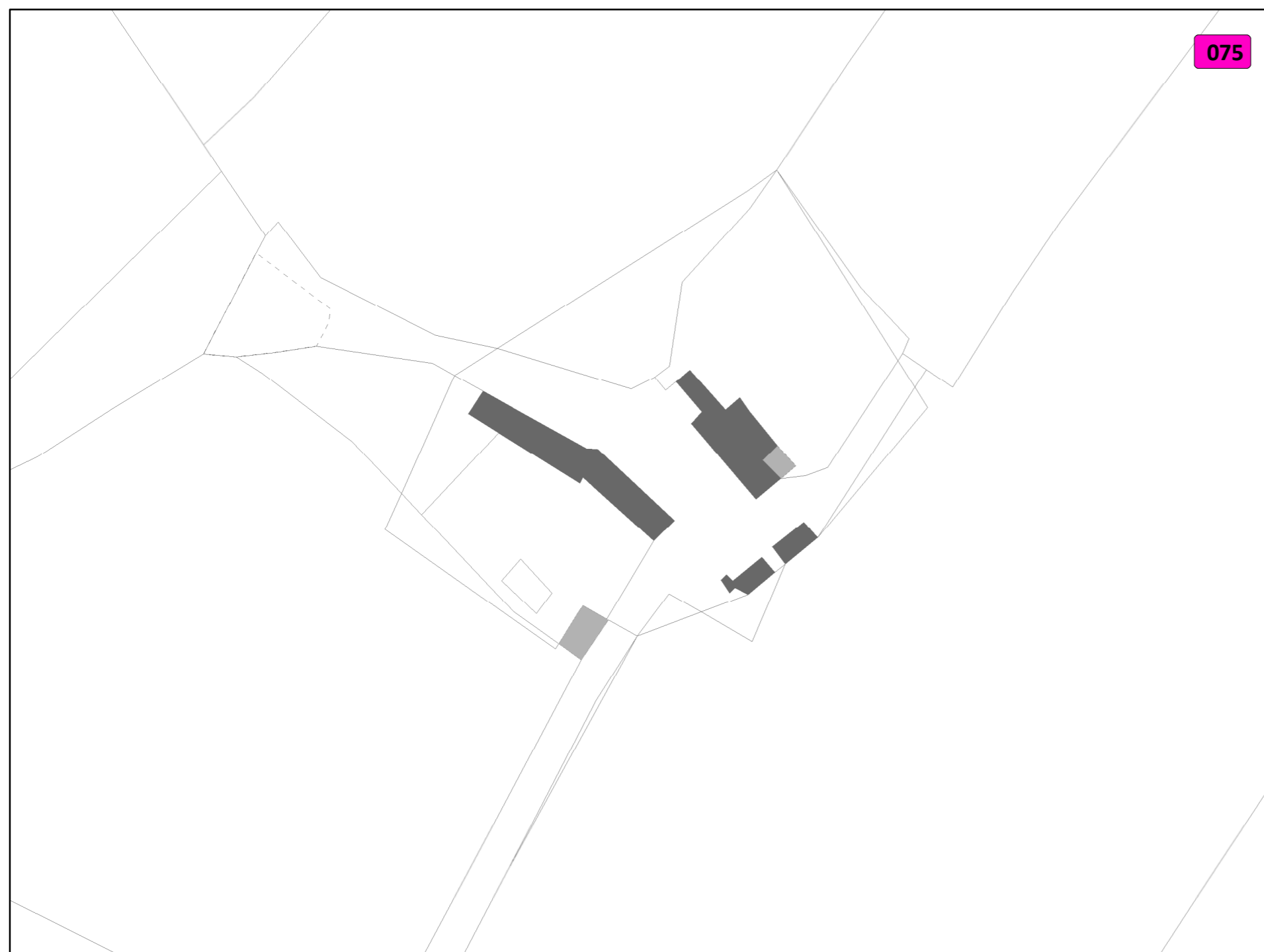
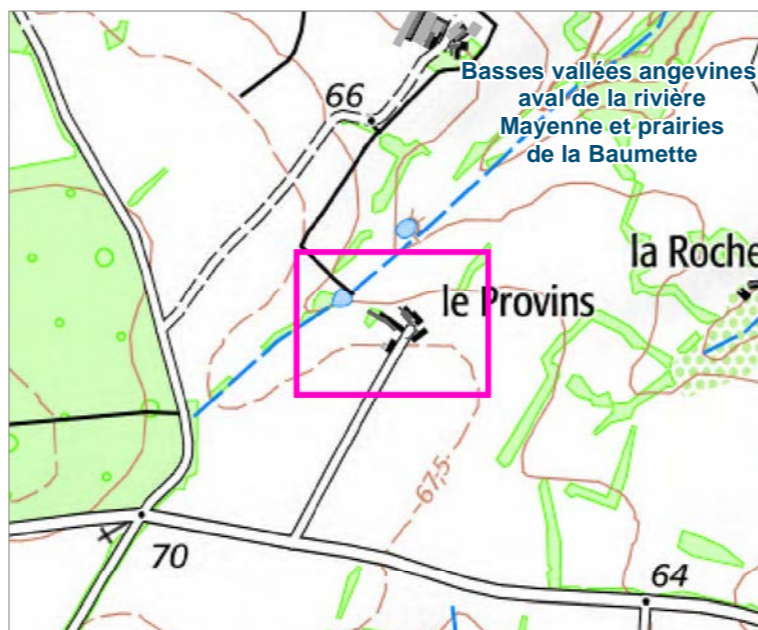


**Recensement des bâtiments autorisés
à changer de destination**

Identifiant du secteur : **075 MENIL**

Destinations ou sous-destinations retenues :

- | | |
|---|--|
| <input type="checkbox"/> Logement | <input type="checkbox"/> Hôtels |
| <input type="checkbox"/> Hébergement | <input type="checkbox"/> Autres hébergements touristiques |
| <input type="checkbox"/> Restauration | <input type="checkbox"/> Artisanat et commerce de détail |
| <input type="checkbox"/> Industrie | <input type="checkbox"/> Activité de service où s'effectue l'accueil d'une clientèle |
| <input type="checkbox"/> Entrepôt | <input type="checkbox"/> Equipements d'intérêt collectif et services publics |
| <input type="checkbox"/> Commerce de gros | <input type="checkbox"/> Cuisine dédiée à la vente en ligne |
| <input type="checkbox"/> Bureau | |



Cocher ici si le secteur ne comporte pas de bâtiment pouvant changer de destination

Si le secteur comporte des bâtiments pouvant changer de destination, merci de **les numéroter sur le plan et de renseigner le tableau correspondant.**

Si le secteur comporte plus de bâtiments à renseigner, merci de réimprimer cette page et de numéroter les bâtiments D, E, F, etc.

Fournir une photo de chaque bâtiment en la nommant selon son identifiant.
Exemple : La photo du bâtiment A de ce secteur se nommera "SECTEUR_le provins_A.jpg"

Bâtiment "A"	Oui	Non
Situé hors zones à risque (inondable, industriel et technologique etc.).....	<input type="checkbox"/>	<input type="checkbox"/>
Situé à plus de 100m d'une exploitation agricole active ou ancienne.....	<input type="checkbox"/>	<input type="checkbox"/>
Présente un intérêt architectural et patrimonial avéré.....	<input type="checkbox"/>	<input type="checkbox"/>
Situé à moins de 100m d'une habitation de tiers existante	<input type="checkbox"/>	<input type="checkbox"/>
D'une emprise au sol supérieure ou égale à 100 m ²	<input type="checkbox"/>	<input type="checkbox"/>
Desservi par le réseau d'eau potable, d'électricité et une voirie de capacité suffisante pour la destination.....	<input type="checkbox"/>	<input type="checkbox"/>
Desservi par une défense incendie aux normes.....	<input type="checkbox"/>	<input type="checkbox"/>
Parcelle présentant une capacité de stationnement adaptée à la destination projetée.....	<input type="checkbox"/>	<input type="checkbox"/>
Bâtiment "B"	Oui	Non
Situé hors zones à risque (inondable, industriel et technologique etc.).....	<input type="checkbox"/>	<input type="checkbox"/>
Situé à plus de 100m d'une exploitation agricole active ou ancienne.....	<input type="checkbox"/>	<input type="checkbox"/>
Présente un intérêt architectural et patrimonial avéré.....	<input type="checkbox"/>	<input type="checkbox"/>
Situé à moins de 100m d'une habitation de tiers existante	<input type="checkbox"/>	<input type="checkbox"/>
D'une emprise au sol supérieure ou égale à 100 m ²	<input type="checkbox"/>	<input type="checkbox"/>
Desservi par le réseau d'eau potable, d'électricité et une voirie de capacité suffisante pour la destination.....	<input type="checkbox"/>	<input type="checkbox"/>
Desservi par une défense incendie aux normes.....	<input type="checkbox"/>	<input type="checkbox"/>
Parcelle présentant une capacité de stationnement adaptée à la destination projetée.....	<input type="checkbox"/>	<input type="checkbox"/>

En secteurs A3 et A4 seuls les changements de destination des moulins et anciens moulins vers une destination touristiques sont autorisés
En secteur Bv3 le changement de destination pour une nouvelle habitation est interdit

0 10 20 40 Mètres

1:1 000

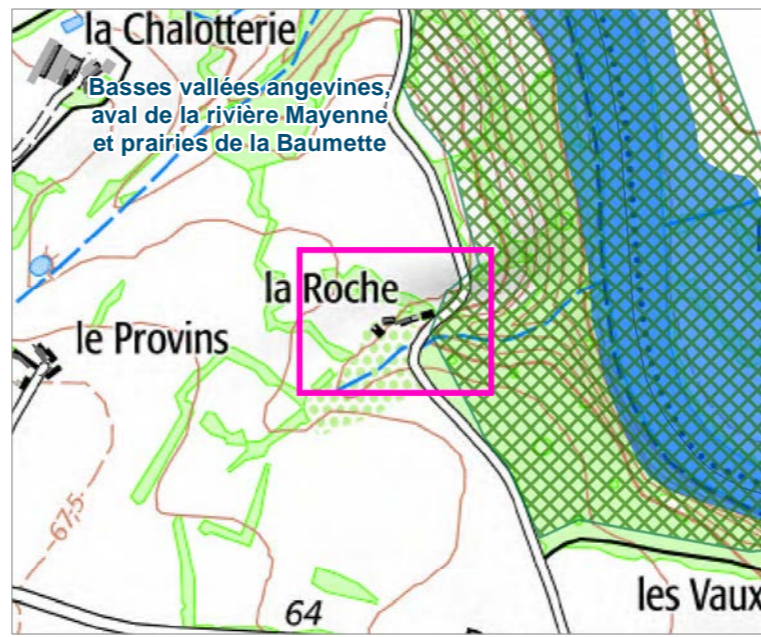


**Recensement des bâtiments autorisés
à changer de destination**

Identifiant du secteur : **076 MENIL**

Destinations ou sous-destinations retenues :

- | | |
|---|--|
| <input type="checkbox"/> Logement | <input type="checkbox"/> Hôtels |
| <input type="checkbox"/> Hébergement | <input type="checkbox"/> Autres hébergements touristiques |
| <input type="checkbox"/> Restauration | <input type="checkbox"/> Artisanat et commerce de détail |
| <input type="checkbox"/> Industrie | <input type="checkbox"/> Activité de service où s'effectue l'accueil d'une clientèle |
| <input type="checkbox"/> Entrepôt | <input type="checkbox"/> Equipements d'intérêt collectif et services publics |
| <input type="checkbox"/> Commerce de gros | <input type="checkbox"/> Cuisine dédiée à la vente en ligne |
| <input type="checkbox"/> Bureau | |



Cocher ici si le secteur ne comporte pas de bâtiment pouvant changer de destination

Si le secteur comporte des bâtiments pouvant changer de destination, merci de **les numéroter sur le plan et de renseigner le tableau correspondant.**

Si le secteur comporte plus de bâtiments à renseigner, merci de réimprimer cette page et de numéroter les bâtiments D, E, F, etc.

Fournir une photo de chaque bâtiment en la nommant selon son identifiant.

Exemple : La photo du bâtiment A de ce secteur se nommera

"SECTEUR_la_ Roche_A.jpg"

Bâtiment "A"

- | | Oui | Non |
|---|--------------------------|--------------------------|
| Situé hors zones à risque (inondable, industriel et technologique etc.)..... | <input type="checkbox"/> | <input type="checkbox"/> |
| Situé à plus de 100m d'une exploitation agricole active ou ancienne..... | <input type="checkbox"/> | <input type="checkbox"/> |
| Présente un intérêt architectural et patrimonial avéré..... | <input type="checkbox"/> | <input type="checkbox"/> |
| Situé à moins de 100m d'une habitation de tiers existante | <input type="checkbox"/> | <input type="checkbox"/> |
| D'une emprise au sol supérieure ou égale à 100 m ² | <input type="checkbox"/> | <input type="checkbox"/> |
| Desservi par le réseau d'eau potable, d'électricité et une voirie de capacité suffisante pour la destination..... | <input type="checkbox"/> | <input type="checkbox"/> |
| Desservi par une défense incendie aux normes..... | <input type="checkbox"/> | <input type="checkbox"/> |
| Parcelle présentant une capacité de stationnement adaptée à la destination projetée..... | <input type="checkbox"/> | <input type="checkbox"/> |

Bâtiment "B"

- | | Oui | Non |
|---|--------------------------|--------------------------|
| Situé hors zones à risque (inondable, industriel et technologique etc.)..... | <input type="checkbox"/> | <input type="checkbox"/> |
| Situé à plus de 100m d'une exploitation agricole active ou ancienne..... | <input type="checkbox"/> | <input type="checkbox"/> |
| Présente un intérêt architectural et patrimonial avéré..... | <input type="checkbox"/> | <input type="checkbox"/> |
| Situé à moins de 100m d'une habitation de tiers existante | <input type="checkbox"/> | <input type="checkbox"/> |
| D'une emprise au sol supérieure ou égale à 100 m ² | <input type="checkbox"/> | <input type="checkbox"/> |
| Desservi par le réseau d'eau potable, d'électricité et une voirie de capacité suffisante pour la destination..... | <input type="checkbox"/> | <input type="checkbox"/> |
| Desservi par une défense incendie aux normes..... | <input type="checkbox"/> | <input type="checkbox"/> |
| Parcelle présentant une capacité de stationnement adaptée à la destination projetée..... | <input type="checkbox"/> | <input type="checkbox"/> |

Réseau Natura 2000

Zone Spéciale de Conservation (ZSC)

En secteurs A3 et A4 seuls les changements de destination des moulins et anciens moulins vers une destination touristiques sont autorisés
En secteur Bv3 le changement de destination pour une nouvelle habitation est interdit

0 10 20 40
Mètres

1:1 000

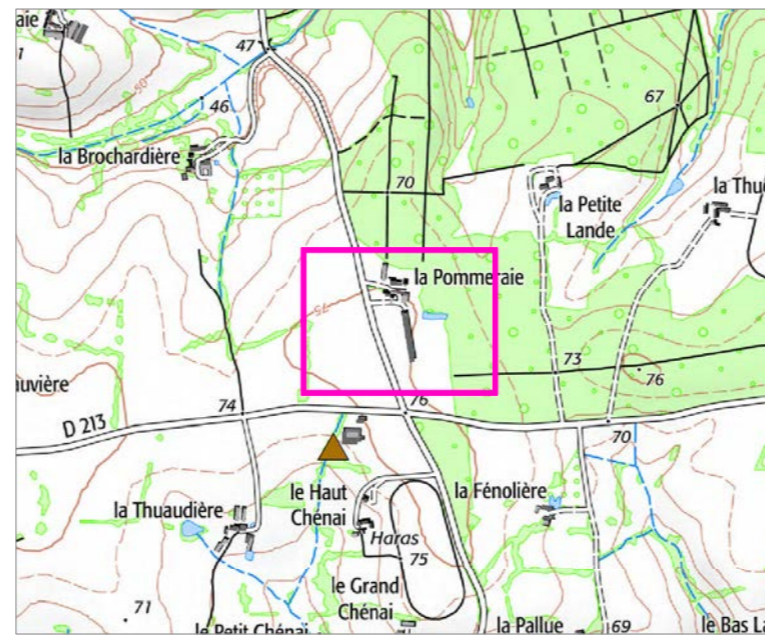


**Recensement des bâtiments autorisés
à changer de destination**

Identifiant du secteur : **077 MENIL**

Destinations ou sous-destinations retenues :

- | | |
|---|--|
| <input type="checkbox"/> Logement | <input type="checkbox"/> Hôtels |
| <input type="checkbox"/> Hébergement | <input type="checkbox"/> Autres hébergements touristiques |
| <input type="checkbox"/> Restauration | <input type="checkbox"/> Artisanat et commerce de détail |
| <input type="checkbox"/> Industrie | <input type="checkbox"/> Activité de service où s'effectue l'accueil d'une clientèle |
| <input type="checkbox"/> Entrepôt | <input type="checkbox"/> Equipements d'intérêt collectif et services publics |
| <input type="checkbox"/> Commerce de gros | <input type="checkbox"/> Cuisine dédiée à la vente en ligne |
| <input type="checkbox"/> Bureau | |



Cocher ici si le secteur ne comporte pas de bâtiment pouvant changer de destination

Si le secteur comporte des bâtiments pouvant changer de destination, merci de **les numéroter sur le plan et de renseigner le tableau correspondant.**

Si le secteur comporte plus de bâtiments à renseigner, merci de réimprimer cette page et de numéroter les bâtiments D, E, F, etc.

Fournir une photo de chaque bâtiment en la nommant selon son identifiant.

Exemple : La photo du bâtiment A de ce secteur se nommera

"SECTEUR_la pomme raie_A.jpg"

Bâtiment "A"

Oui Non

- Situé hors zones à risque (inondable, industriel et technologique etc.).....
- Situé à plus de 100m d'une exploitation agricole active ou ancienne.....
- Présente un intérêt architectural et patrimonial avéré.....
- Situé à moins de 100m d'une habitation de tiers existante
- D'une emprise au sol supérieure ou égale à 100 m².....
- Desservi par le réseau d'eau potable, d'électricité et une voirie de capacité suffisante pour la destination.....
- Desservi par une défense incendie aux normes.....
- Parcelle présentant une capacité de stationnement adaptée à la destination projetée.....

Bâtiment "B"

Oui Non

- Situé hors zones à risque (inondable, industriel et technologique etc.).....
- Situé à plus de 100m d'une exploitation agricole active ou ancienne.....
- Présente un intérêt architectural et patrimonial avéré.....
- Situé à moins de 100m d'une habitation de tiers existante
- D'une emprise au sol supérieure ou égale à 100 m².....
- Desservi par le réseau d'eau potable, d'électricité et une voirie de capacité suffisante pour la destination.....
- Desservi par une défense incendie aux normes.....
- Parcelle présentant une capacité de stationnement adaptée à la destination projetée.....

En secteurs A3 et A4 seuls les changements de destination des moulins et anciens moulins vers une destination touristiques sont autorisés
En secteur Bv3 le changement de destination pour une nouvelle habitation est interdit



**Recensement des bâtiments autorisés
à changer de destination**

Identifiant du secteur : **078 MENIL**

Destinations ou sous-destinations retenues :

- | | |
|---|--|
| <input type="checkbox"/> Logement | <input type="checkbox"/> Hôtels |
| <input type="checkbox"/> Hébergement | <input type="checkbox"/> Autres hébergements touristiques |
| <input type="checkbox"/> Restauration | <input type="checkbox"/> Artisanat et commerce de détail |
| <input type="checkbox"/> Industrie | <input type="checkbox"/> Activité de service où s'effectue l'accueil d'une clientèle |
| <input type="checkbox"/> Entrepôt | <input type="checkbox"/> Equipements d'intérêt collectif et services publics |
| <input type="checkbox"/> Commerce de gros | <input type="checkbox"/> Cuisine dédiée à la vente en ligne |
| <input type="checkbox"/> Bureau | |



Cocher ici si le secteur ne comporte pas de bâtiment pouvant changer de destination

Si le secteur comporte des bâtiments pouvant changer de destination, merci de les numéroter sur le plan et de renseigner le tableau correspondant.

Si le secteur comporte plus de bâtiments à renseigner, merci de réimprimer cette page et de numéroter les bâtiments D, E, F, etc.

Fournir une photo de chaque bâtiment en la nommant selon son identifiant.

Exemple : La photo du bâtiment A de ce secteur se nommera

"SECTEUR_la pinelaie_A.jpg"

Bâtiment "A"

- | | Oui | Non |
|---|--------------------------|--------------------------|
| Situé hors zones à risque (inondable, industriel et technologique etc.)..... | <input type="checkbox"/> | <input type="checkbox"/> |
| Situé à plus de 100m d'une exploitation agricole active ou ancienne..... | <input type="checkbox"/> | <input type="checkbox"/> |
| Présente un intérêt architectural et patrimonial avéré..... | <input type="checkbox"/> | <input type="checkbox"/> |
| Situé à moins de 100m d'une habitation de tiers existante | <input type="checkbox"/> | <input type="checkbox"/> |
| D'une emprise au sol supérieure ou égale à 100 m ² | <input type="checkbox"/> | <input type="checkbox"/> |
| Desservi par le réseau d'eau potable, d'électricité et une voirie de capacité suffisante pour la destination..... | <input type="checkbox"/> | <input type="checkbox"/> |
| Desservi par une défense incendie aux normes..... | <input type="checkbox"/> | <input type="checkbox"/> |
| Parcelle présentant une capacité de stationnement adaptée à la destination projetée..... | <input type="checkbox"/> | <input type="checkbox"/> |

Bâtiment "B"

- | | Oui | Non |
|---|--------------------------|--------------------------|
| Situé hors zones à risque (inondable, industriel et technologique etc.)..... | <input type="checkbox"/> | <input type="checkbox"/> |
| Situé à plus de 100m d'une exploitation agricole active ou ancienne..... | <input type="checkbox"/> | <input type="checkbox"/> |
| Présente un intérêt architectural et patrimonial avéré..... | <input type="checkbox"/> | <input type="checkbox"/> |
| Situé à moins de 100m d'une habitation de tiers existante | <input type="checkbox"/> | <input type="checkbox"/> |
| D'une emprise au sol supérieure ou égale à 100 m ² | <input type="checkbox"/> | <input type="checkbox"/> |
| Desservi par le réseau d'eau potable, d'électricité et une voirie de capacité suffisante pour la destination..... | <input type="checkbox"/> | <input type="checkbox"/> |
| Desservi par une défense incendie aux normes..... | <input type="checkbox"/> | <input type="checkbox"/> |
| Parcelle présentant une capacité de stationnement adaptée à la destination projetée..... | <input type="checkbox"/> | <input type="checkbox"/> |

Atlas des Zones Inondables - Mayenne et ses affluents (2005)

En secteurs A3 et A4 seuls les changements de destination des moulins et anciens moulins vers une destination touristiques sont autorisés
En secteur Bv3 le changement de destination pour une nouvelle habitation est interdit

0 10 20 40 60 80
Mètres

1:2 000

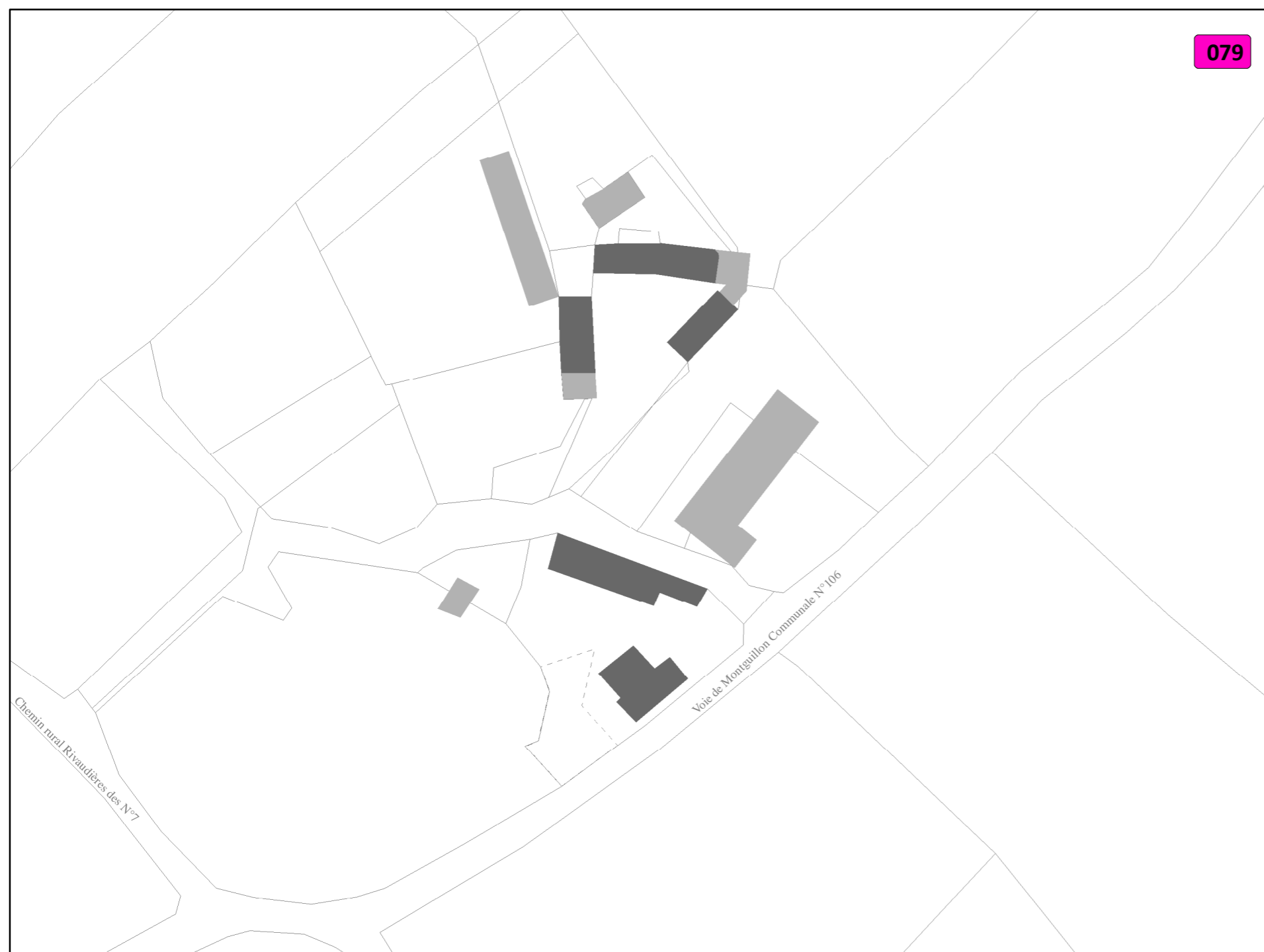


**Recensement des bâtiments autorisés
à changer de destination**

Identifiant du secteur : **079 MENIL**

Destinations ou sous-destinations retenues :

- | | |
|---|--|
| <input type="checkbox"/> Logement | <input type="checkbox"/> Hôtels |
| <input type="checkbox"/> Hébergement | <input type="checkbox"/> Autres hébergements touristiques |
| <input type="checkbox"/> Restauration | <input type="checkbox"/> Artisanat et commerce de détail |
| <input type="checkbox"/> Industrie | <input type="checkbox"/> Activité de service où s'effectue l'accueil d'une clientèle |
| <input type="checkbox"/> Entrepôt | <input type="checkbox"/> Equipements d'intérêt collectif et services publics |
| <input type="checkbox"/> Commerce de gros | <input type="checkbox"/> Cuisine dédiée à la vente en ligne |
| <input type="checkbox"/> Bureau | |



Cocher ici si le secteur ne comporte pas de bâtiment pouvant changer de destination

Si le secteur comporte des bâtiments pouvant changer de destination, merci de **les numéroter sur le plan et de renseigner le tableau correspondant.**

Si le secteur comporte plus de bâtiments à renseigner, merci de réimprimer cette page et de numéroter les bâtiments D, E, F, etc.

Fournir une photo de chaque bâtiment en la nommant selon son identifiant.

Exemple : La photo du bâtiment A de ce secteur se nommera "SECTEUR_les brardières_A.jpg"

Bâtiment "A"

Oui Non

- Situé hors zones à risque (inondable, industriel et technologique etc.).....
- Situé à plus de 100m d'une exploitation agricole active ou ancienne.....
- Présente un intérêt architectural et patrimonial avéré.....
- Situé à moins de 100m d'une habitation de tiers existante
- D'une emprise au sol supérieure ou égale à 100 m².....
- Desservi par le réseau d'eau potable, d'électricité et une voirie de capacité suffisante pour la destination.....
- Desservi par une défense incendie aux normes.....
- Parcelle présentant une capacité de stationnement adaptée à la destination projetée.....

Bâtiment "B"

Oui Non

- Situé hors zones à risque (inondable, industriel et technologique etc.).....
- Situé à plus de 100m d'une exploitation agricole active ou ancienne.....
- Présente un intérêt architectural et patrimonial avéré.....
- Situé à moins de 100m d'une habitation de tiers existante
- D'une emprise au sol supérieure ou égale à 100 m².....
- Desservi par le réseau d'eau potable, d'électricité et une voirie de capacité suffisante pour la destination.....
- Desservi par une défense incendie aux normes.....
- Parcelle présentant une capacité de stationnement adaptée à la destination projetée.....

En secteurs A3 et A4 seuls les changements de destination des moulins et anciens moulins vers une destination touristiques sont autorisés
En secteur Bv3 le changement de destination pour une nouvelle habitation est interdit

0 10 20 40 Mètres

1:1 000





**Recensement des bâtiments autorisés
à changer de destination**

Identifiant du secteur : **080 MENIL**

Destinations ou sous-destinations retenues :

- | | |
|---|--|
| <input type="checkbox"/> Logement | <input type="checkbox"/> Hôtels |
| <input type="checkbox"/> Hébergement | <input type="checkbox"/> Autres hébergements touristiques |
| <input type="checkbox"/> Restauration | <input type="checkbox"/> Artisanat et commerce de détail |
| <input type="checkbox"/> Industrie | <input type="checkbox"/> Activité de service où s'effectue l'accueil d'une clientèle |
| <input type="checkbox"/> Entrepôt | <input type="checkbox"/> Equipements d'intérêt collectif et services publics |
| <input type="checkbox"/> Commerce de gros | <input type="checkbox"/> Cuisine dédiée à la vente en ligne |
| <input type="checkbox"/> Bureau | |



Cocher ici si le secteur ne comporte pas de bâtiment pouvant changer de destination

Si le secteur comporte des bâtiments pouvant changer de destination, merci de **les numéroter sur le plan et de renseigner le tableau correspondant.**

Si le secteur comporte plus de bâtiments à renseigner, merci de réimprimer cette page et de numéroter les bâtiments D, E, F, etc.

Fournir une photo de chaque bâtiment en la nommant selon son identifiant.

Exemple : La photo du bâtiment A de ce secteur se nommera "SECTEUR_la chauvière_A.jpg"

Bâtiment "A"

Oui Non


- Situé hors zones à risque (inondable, industriel et technologique etc.).....
- Situé à plus de 100m d'une exploitation agricole active ou ancienne.....
- Présente un intérêt architectural et patrimonial avéré.....
- Situé à moins de 100m d'une habitation de tiers existante
- D'une emprise au sol supérieure ou égale à 100 m².....
- Desservi par le réseau d'eau potable, d'électricité et une voirie de capacité suffisante pour la destination.....
- Desservi par une défense incendie aux normes.....
- Parcelle présentant une capacité de stationnement adaptée à la destination projetée.....

Bâtiment "B"

Oui Non

- Situé hors zones à risque (inondable, industriel et technologique etc.).....
- Situé à plus de 100m d'une exploitation agricole active ou ancienne.....
- Présente un intérêt architectural et patrimonial avéré.....
- Situé à moins de 100m d'une habitation de tiers existante
- D'une emprise au sol supérieure ou égale à 100 m².....
- Desservi par le réseau d'eau potable, d'électricité et une voirie de capacité suffisante pour la destination.....
- Desservi par une défense incendie aux normes.....
- Parcelle présentant une capacité de stationnement adaptée à la destination projetée.....

En secteurs A3 et A4 seuls les changements de destination des moulins et anciens moulins vers une destination touristiques sont autorisés
En secteur Bv3 le changement de destination pour une nouvelle habitation est interdit



1:1 000

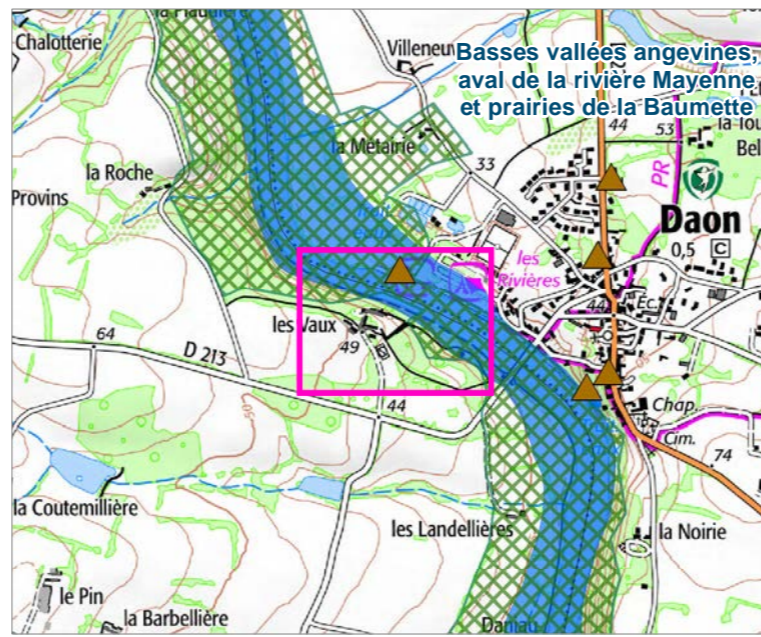


**Recensement des bâtiments autorisés
à changer de destination**

Identifiant du secteur : **081 MENIL**

Destinations ou sous-destinations retenues :

- | | |
|---|--|
| <input type="checkbox"/> Logement | <input type="checkbox"/> Hôtels |
| <input type="checkbox"/> Hébergement | <input type="checkbox"/> Autres hébergements touristiques |
| <input type="checkbox"/> Restauration | <input type="checkbox"/> Artisanat et commerce de détail |
| <input type="checkbox"/> Industrie | <input type="checkbox"/> Activité de service où s'effectue l'accueil d'une clientèle |
| <input type="checkbox"/> Entrepôt | <input type="checkbox"/> Equipements d'intérêt collectif et services publics |
| <input type="checkbox"/> Commerce de gros | <input type="checkbox"/> Cuisine dédiée à la vente en ligne |
| <input type="checkbox"/> Bureau | |



Cocher ici si le secteur ne comporte pas de bâtiment pouvant changer de destination

Si le secteur comporte des bâtiments pouvant changer de destination, merci de **les numéroter sur le plan et de renseigner le tableau correspondant.**

Si le secteur comporte plus de bâtiments à renseigner, merci de réimprimer cette page et de numéroter les bâtiments D, E, F, etc.

Fournir une photo de chaque bâtiment en la nommant selon son identifiant.

Exemple : La photo du bâtiment A de ce secteur se nommera

"SECTEUR_les vaux_A.jpg"

Bâtiment "A"

- | | Oui | Non |
|---|--------------------------|--------------------------|
| Situé hors zones à risque (inondable, industriel et technologique etc.)..... | <input type="checkbox"/> | <input type="checkbox"/> |
| Situé à plus de 100m d'une exploitation agricole active ou ancienne..... | <input type="checkbox"/> | <input type="checkbox"/> |
| Présente un intérêt architectural et patrimonial avéré..... | <input type="checkbox"/> | <input type="checkbox"/> |
| Situé à moins de 100m d'une habitation de tiers existante | <input type="checkbox"/> | <input type="checkbox"/> |
| D'une emprise au sol supérieure ou égale à 100 m ² | <input type="checkbox"/> | <input type="checkbox"/> |
| Desservi par le réseau d'eau potable, d'électricité et une voirie de capacité suffisante pour la destination..... | <input type="checkbox"/> | <input type="checkbox"/> |
| Desservi par une défense incendie aux normes..... | <input type="checkbox"/> | <input type="checkbox"/> |
| Parcelle présentant une capacité de stationnement adaptée à la destination projetée..... | <input type="checkbox"/> | <input type="checkbox"/> |

Bâtiment "B"

- | | Oui | Non |
|---|--------------------------|--------------------------|
| Situé hors zones à risque (inondable, industriel et technologique etc.)..... | <input type="checkbox"/> | <input type="checkbox"/> |
| Situé à plus de 100m d'une exploitation agricole active ou ancienne..... | <input type="checkbox"/> | <input type="checkbox"/> |
| Présente un intérêt architectural et patrimonial avéré..... | <input type="checkbox"/> | <input type="checkbox"/> |
| Situé à moins de 100m d'une habitation de tiers existante | <input type="checkbox"/> | <input type="checkbox"/> |
| D'une emprise au sol supérieure ou égale à 100 m ² | <input type="checkbox"/> | <input type="checkbox"/> |
| Desservi par le réseau d'eau potable, d'électricité et une voirie de capacité suffisante pour la destination..... | <input type="checkbox"/> | <input type="checkbox"/> |
| Desservi par une défense incendie aux normes..... | <input type="checkbox"/> | <input type="checkbox"/> |
| Parcelle présentant une capacité de stationnement adaptée à la destination projetée..... | <input type="checkbox"/> | <input type="checkbox"/> |

- Site CASIAS
- Atlas des Zones Inondables - Mayenne et ses affluents (2005)
- Réseau Natura 2000**
- Zone Spéciale de Conservation (ZSC)

En secteurs A3 et A4 seuls les changements de destination des moulins et anciens moulins vers une destination touristiques sont autorisés
En secteur Bv3 le changement de destination pour une nouvelle habitation est interdit

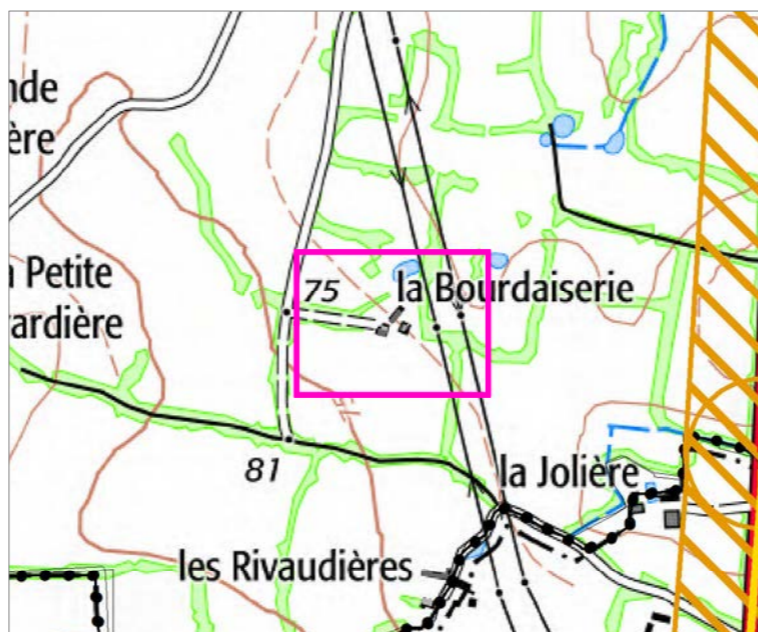


**Recensement des bâtiments autorisés
à changer de destination**

Identifiant du secteur : **082 MENIL**

Destinations ou sous-destinations retenues :

- | | |
|---|--|
| <input type="checkbox"/> Logement | <input type="checkbox"/> Hôtels |
| <input type="checkbox"/> Hébergement | <input type="checkbox"/> Autres hébergements touristiques |
| <input type="checkbox"/> Restauration | <input type="checkbox"/> Artisanat et commerce de détail |
| <input type="checkbox"/> Industrie | <input type="checkbox"/> Activité de service où s'effectue l'accueil d'une clientèle |
| <input type="checkbox"/> Entrepôt | <input type="checkbox"/> Equipements d'intérêt collectif et services publics |
| <input type="checkbox"/> Commerce de gros | <input type="checkbox"/> Cuisine dédiée à la vente en ligne |
| <input type="checkbox"/> Bureau | |



Cocher ici si le secteur ne comporte pas de bâtiment pouvant changer de destination

Si le secteur comporte des bâtiments pouvant changer de destination, merci de **les numéroter sur le plan et de renseigner le tableau correspondant.**

Si le secteur comporte plus de bâtiments à renseigner, merci de réimprimer cette page et de numéroter les bâtiments D, E, F, etc.

Fournir une photo de chaque bâtiment en la nommant selon son identifiant.

Exemple : La photo du bâtiment A de ce secteur se nommera "SECTEUR_la bourdaiserie_A.jpg"

Bâtiment "A"	Oui	Non
Situé hors zones à risque (inondable, industriel et technologique etc.).....	<input type="checkbox"/>	<input type="checkbox"/>
Situé à plus de 100m d'une exploitation agricole active ou ancienne.....	<input type="checkbox"/>	<input type="checkbox"/>
Présente un intérêt architectural et patrimonial avéré.....	<input type="checkbox"/>	<input type="checkbox"/>
Situé à moins de 100m d'une habitation de tiers existante	<input type="checkbox"/>	<input type="checkbox"/>
D'une emprise au sol supérieure ou égale à 100 m ²	<input type="checkbox"/>	<input type="checkbox"/>
Desservi par le réseau d'eau potable, d'électricité et une voirie de capacité suffisante pour la destination.....	<input type="checkbox"/>	<input type="checkbox"/>
Desservi par une défense incendie aux normes.....	<input type="checkbox"/>	<input type="checkbox"/>
Parcelle présentant une capacité de stationnement adaptée à la destination projetée.....	<input type="checkbox"/>	<input type="checkbox"/>
Bâtiment "B"	Oui	Non
Situé hors zones à risque (inondable, industriel et technologique etc.).....	<input type="checkbox"/>	<input type="checkbox"/>
Situé à plus de 100m d'une exploitation agricole active ou ancienne.....	<input type="checkbox"/>	<input type="checkbox"/>
Présente un intérêt architectural et patrimonial avéré.....	<input type="checkbox"/>	<input type="checkbox"/>
Situé à moins de 100m d'une habitation de tiers existante	<input type="checkbox"/>	<input type="checkbox"/>
D'une emprise au sol supérieure ou égale à 100 m ²	<input type="checkbox"/>	<input type="checkbox"/>
Desservi par le réseau d'eau potable, d'électricité et une voirie de capacité suffisante pour la destination.....	<input type="checkbox"/>	<input type="checkbox"/>
Desservi par une défense incendie aux normes.....	<input type="checkbox"/>	<input type="checkbox"/>
Parcelle présentant une capacité de stationnement adaptée à la destination projetée.....	<input type="checkbox"/>	<input type="checkbox"/>

En secteurs A3 et A4 seuls les changements de destination des moulins et anciens moulins vers une destination touristiques sont autorisés
En secteur Bv3 le changement de destination pour une nouvelle habitation est interdit

0 10 20 40 Mètres

1:1 000





**Recensement des bâtiments autorisés
à changer de destination**

Identifiant du secteur : **083 MENIL**

Destinations ou sous-destinations retenues :

- | | |
|---|--|
| <input type="checkbox"/> Logement | <input type="checkbox"/> Hôtels |
| <input type="checkbox"/> Hébergement | <input type="checkbox"/> Autres hébergements touristiques |
| <input type="checkbox"/> Restauration | <input type="checkbox"/> Artisanat et commerce de détail |
| <input type="checkbox"/> Industrie | <input type="checkbox"/> Activité de service où s'effectue l'accueil d'une clientèle |
| <input type="checkbox"/> Entrepôt | <input type="checkbox"/> Equipements d'intérêt collectif et services publics |
| <input type="checkbox"/> Commerce de gros | <input type="checkbox"/> Cuisine dédiée à la vente en ligne |
| <input type="checkbox"/> Bureau | |



Cocher ici si le secteur ne comporte pas de bâtiment pouvant changer de destination

Si le secteur comporte des bâtiments pouvant changer de destination, merci de les numéroter sur le plan et de renseigner le tableau correspondant.

Si le secteur comporte plus de bâtiments à renseigner, merci de réimprimer cette page et de numéroter les bâtiments D, E, F, etc.

Fournir une photo de chaque bâtiment en la nommant selon son identifiant.

Exemple : La photo du bâtiment A de ce secteur se nommera "SECTEUR_palaron_A.jpg"

Bâtiment "A"

- | | Oui | Non |
|---|--------------------------|--------------------------|
| Situé hors zones à risque (inondable, industriel et technologique etc.)..... | <input type="checkbox"/> | <input type="checkbox"/> |
| Situé à plus de 100m d'une exploitation agricole active ou ancienne..... | <input type="checkbox"/> | <input type="checkbox"/> |
| Présente un intérêt architectural et patrimonial avéré..... | <input type="checkbox"/> | <input type="checkbox"/> |
| Situé à moins de 100m d'une habitation de tiers existante | <input type="checkbox"/> | <input type="checkbox"/> |
| D'une emprise au sol supérieure ou égale à 100 m ² | <input type="checkbox"/> | <input type="checkbox"/> |
| Desservi par le réseau d'eau potable, d'électricité et une voirie de capacité suffisante pour la destination..... | <input type="checkbox"/> | <input type="checkbox"/> |
| Desservi par une défense incendie aux normes..... | <input type="checkbox"/> | <input type="checkbox"/> |
| Parcelle présentant une capacité de stationnement adaptée à la destination projetée..... | <input type="checkbox"/> | <input type="checkbox"/> |

Bâtiment "B"

- | | Oui | Non |
|---|--------------------------|--------------------------|
| Situé hors zones à risque (inondable, industriel et technologique etc.)..... | <input type="checkbox"/> | <input type="checkbox"/> |
| Situé à plus de 100m d'une exploitation agricole active ou ancienne..... | <input type="checkbox"/> | <input type="checkbox"/> |
| Présente un intérêt architectural et patrimonial avéré..... | <input type="checkbox"/> | <input type="checkbox"/> |
| Situé à moins de 100m d'une habitation de tiers existante | <input type="checkbox"/> | <input type="checkbox"/> |
| D'une emprise au sol supérieure ou égale à 100 m ² | <input type="checkbox"/> | <input type="checkbox"/> |
| Desservi par le réseau d'eau potable, d'électricité et une voirie de capacité suffisante pour la destination..... | <input type="checkbox"/> | <input type="checkbox"/> |
| Desservi par une défense incendie aux normes..... | <input type="checkbox"/> | <input type="checkbox"/> |
| Parcelle présentant une capacité de stationnement adaptée à la destination projetée..... | <input type="checkbox"/> | <input type="checkbox"/> |

En secteurs A3 et A4 seuls les changements de destination des moulins et anciens moulins vers une destination touristiques sont autorisés
En secteur Bv3 le changement de destination pour une nouvelle habitation est interdit

0 10 20 40 Mètres

1:1 000



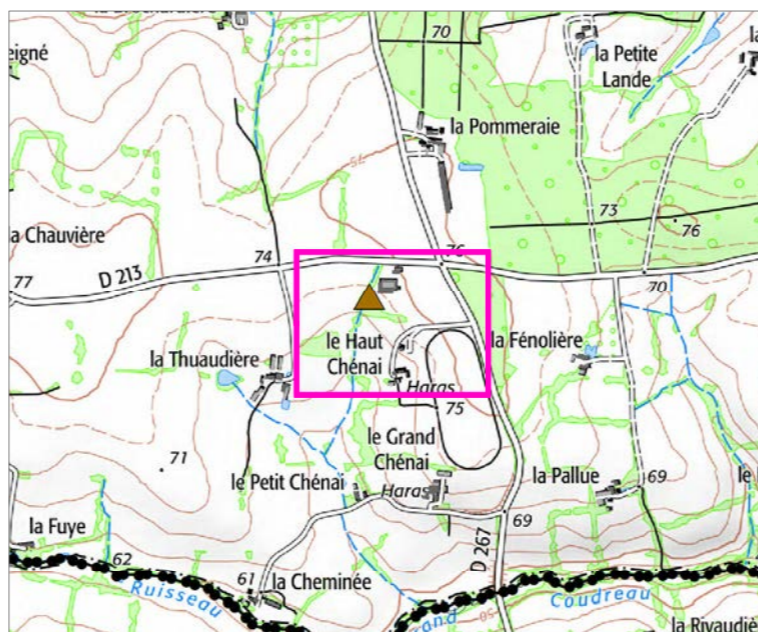


**Recensement des bâtiments autorisés
à changer de destination**

Identifiant du secteur : **084 MENIL**

Destinations ou sous-destinations retenues :

- | | |
|---|--|
| <input type="checkbox"/> Logement | <input type="checkbox"/> Hôtels |
| <input type="checkbox"/> Hébergement | <input type="checkbox"/> Autres hébergements touristiques |
| <input type="checkbox"/> Restauration | <input type="checkbox"/> Artisanat et commerce de détail |
| <input type="checkbox"/> Industrie | <input type="checkbox"/> Activité de service où s'effectue l'accueil d'une clientèle |
| <input type="checkbox"/> Entrepôt | <input type="checkbox"/> Equipements d'intérêt collectif et services publics |
| <input type="checkbox"/> Commerce de gros | <input type="checkbox"/> Cuisine dédiée à la vente en ligne |
| <input type="checkbox"/> Bureau | |



Cocher ici si le secteur ne comporte pas de bâtiment pouvant changer de destination

Si le secteur comporte des bâtiments pouvant changer de destination, merci de les numéroter sur le plan et de renseigner le tableau correspondant.

Si le secteur comporte plus de bâtiments à renseigner, merci de réimprimer cette page et de numéroter les bâtiments D, E, F, etc.

Fournir une photo de chaque bâtiment en la nommant selon son identifiant.

Exemple : La photo du bâtiment A de ce secteur se nommera "SECTEUR_le haut chénai_A.jpg"

Bâtiment "A"

- | | Oui | Non |
|---|--------------------------|--------------------------|
| Situé hors zones à risque (inondable, industriel et technologique etc.)..... | <input type="checkbox"/> | <input type="checkbox"/> |
| Situé à plus de 100m d'une exploitation agricole active ou ancienne..... | <input type="checkbox"/> | <input type="checkbox"/> |
| Présente un intérêt architectural et patrimonial avéré..... | <input type="checkbox"/> | <input type="checkbox"/> |
| Situé à moins de 100m d'une habitation de tiers existante | <input type="checkbox"/> | <input type="checkbox"/> |
| D'une emprise au sol supérieure ou égale à 100 m ² | <input type="checkbox"/> | <input type="checkbox"/> |
| Desservi par le réseau d'eau potable, d'électricité et une voirie de capacité suffisante pour la destination..... | <input type="checkbox"/> | <input type="checkbox"/> |
| Desservi par une défense incendie aux normes..... | <input type="checkbox"/> | <input type="checkbox"/> |
| Parcelle présentant une capacité de stationnement adaptée à la destination projetée..... | <input type="checkbox"/> | <input type="checkbox"/> |

Bâtiment "B"

- | | Oui | Non |
|---|--------------------------|--------------------------|
| Situé hors zones à risque (inondable, industriel et technologique etc.)..... | <input type="checkbox"/> | <input type="checkbox"/> |
| Situé à plus de 100m d'une exploitation agricole active ou ancienne..... | <input type="checkbox"/> | <input type="checkbox"/> |
| Présente un intérêt architectural et patrimonial avéré..... | <input type="checkbox"/> | <input type="checkbox"/> |
| Situé à moins de 100m d'une habitation de tiers existante | <input type="checkbox"/> | <input type="checkbox"/> |
| D'une emprise au sol supérieure ou égale à 100 m ² | <input type="checkbox"/> | <input type="checkbox"/> |
| Desservi par le réseau d'eau potable, d'électricité et une voirie de capacité suffisante pour la destination..... | <input type="checkbox"/> | <input type="checkbox"/> |
| Desservi par une défense incendie aux normes..... | <input type="checkbox"/> | <input type="checkbox"/> |
| Parcelle présentant une capacité de stationnement adaptée à la destination projetée..... | <input type="checkbox"/> | <input type="checkbox"/> |

Site CASIAS

En secteurs A3 et A4 seuls les changements de destination des moulins et anciens moulins vers une destination touristiques sont autorisés
En secteur Bv3 le changement de destination pour une nouvelle habitation est interdit

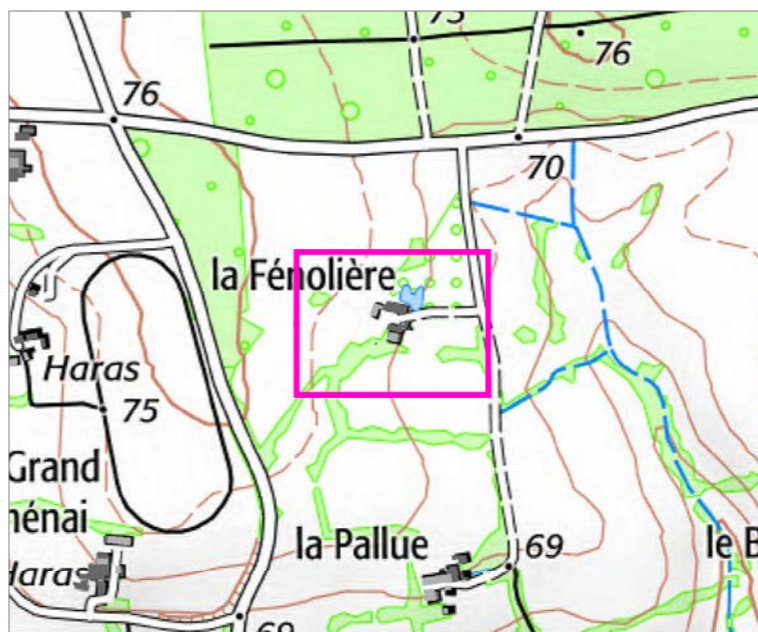


**Recensement des bâtiments autorisés
à changer de destination**

Identifiant du secteur : **085 MENIL**

Destinations ou sous-destinations retenues :

- | | |
|---|--|
| <input type="checkbox"/> Logement | <input type="checkbox"/> Hôtels |
| <input type="checkbox"/> Hébergement | <input type="checkbox"/> Autres hébergements touristiques |
| <input type="checkbox"/> Restauration | <input type="checkbox"/> Artisanat et commerce de détail |
| <input type="checkbox"/> Industrie | <input type="checkbox"/> Activité de service où s'effectue l'accueil d'une clientèle |
| <input type="checkbox"/> Entrepôt | <input type="checkbox"/> Equipements d'intérêt collectif et services publics |
| <input type="checkbox"/> Commerce de gros | <input type="checkbox"/> Cuisine dédiée à la vente en ligne |
| <input type="checkbox"/> Bureau | |



Cocher ici si le secteur ne comporte pas de bâtiment pouvant changer de destination

Si le secteur comporte des bâtiments pouvant changer de destination, merci de **les numéroter sur le plan et de renseigner le tableau correspondant.**

Si le secteur comporte plus de bâtiments à renseigner, merci de réimprimer cette page et de numéroter les bâtiments D, E, F, etc.

Fournir une photo de chaque bâtiment en la nommant selon son identifiant.

Exemple : La photo du bâtiment A de ce secteur se nommera "SECTEUR_la fénoillère_A.jpg"

Bâtiment "A"

Oui Non

- Situé hors zones à risque (inondable, industriel et technologique etc.).....
- Situé à plus de 100m d'une exploitation agricole active ou ancienne.....
- Présente un intérêt architectural et patrimonial avéré.....
- Situé à moins de 100m d'une habitation de tiers existante
- D'une emprise au sol supérieure ou égale à 100 m².....
- Desservi par le réseau d'eau potable, d'électricité et une voirie de capacité suffisante pour la destination.....
- Desservi par une défense incendie aux normes.....
- Parcelle présentant une capacité de stationnement adaptée à la destination projetée.....

Bâtiment "B"

Oui Non

- Situé hors zones à risque (inondable, industriel et technologique etc.).....
- Situé à plus de 100m d'une exploitation agricole active ou ancienne.....
- Présente un intérêt architectural et patrimonial avéré.....
- Situé à moins de 100m d'une habitation de tiers existante
- D'une emprise au sol supérieure ou égale à 100 m².....
- Desservi par le réseau d'eau potable, d'électricité et une voirie de capacité suffisante pour la destination.....
- Desservi par une défense incendie aux normes.....
- Parcelle présentant une capacité de stationnement adaptée à la destination projetée.....

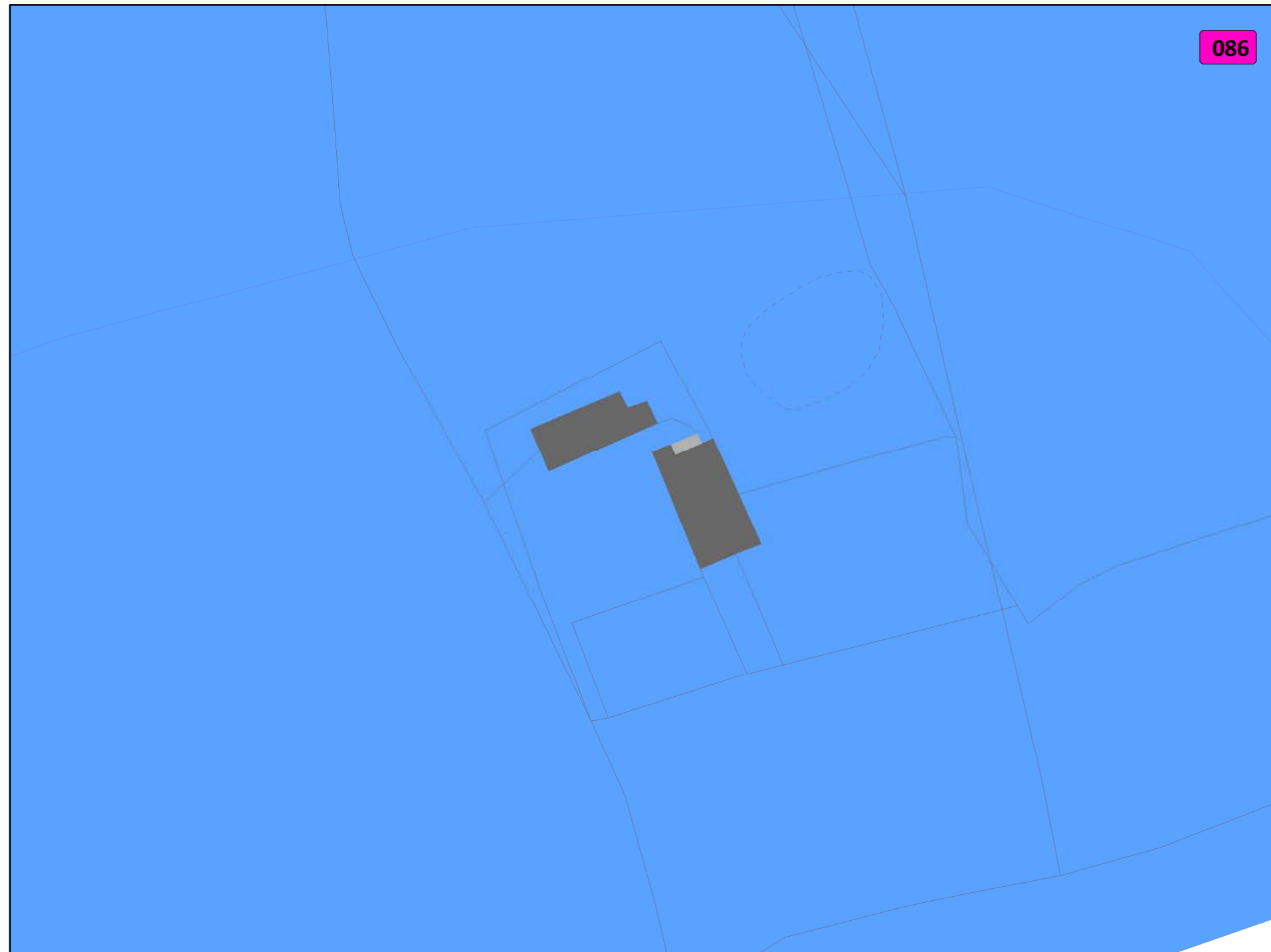
En secteurs A3 et A4 seuls les changements de destination des moulins et anciens moulins vers une destination touristiques sont autorisés
En secteur Bv3 le changement de destination pour une nouvelle habitation est interdit

**Recensement des bâtiments autorisés
à changer de destination**

Identifiant du secteur : **086 MENIL**

Destinations ou sous-destinations retenues :

- | | |
|---|--|
| <input type="checkbox"/> Logement | <input type="checkbox"/> Hôtels |
| <input type="checkbox"/> Hébergement | <input type="checkbox"/> Autres hébergements touristiques |
| <input type="checkbox"/> Restauration | <input type="checkbox"/> Artisanat et commerce de détail |
| <input type="checkbox"/> Industrie | <input type="checkbox"/> Activité de service où s'effectue l'accueil d'une clientèle |
| <input type="checkbox"/> Entrepôt | <input type="checkbox"/> Equipements d'intérêt collectif et services publics |
| <input type="checkbox"/> Commerce de gros | <input type="checkbox"/> Cuisine dédiée à la vente en ligne |
| <input type="checkbox"/> Bureau | |



Cocher ici si le secteur ne comporte pas de bâtiment pouvant changer de destination

Si le secteur comporte des bâtiments pouvant changer de destination, merci de les numéroter sur le plan et de renseigner le tableau correspondant.

Si le secteur comporte plus de bâtiments à renseigner, merci de réimprimer cette page et de numéroter les bâtiments D, E, F, etc.

Fournir une photo de chaque bâtiment en la nommant selon son identifiant.

Exemple : La photo du bâtiment A de ce secteur se nommera

"SECTEUR_la_rillière_A.jpg"

Bâtiment "A"

- | | Oui | Non |
|---|--------------------------|--------------------------|
| Situé hors zones à risque (inondable, industriel et technologique etc.)..... | <input type="checkbox"/> | <input type="checkbox"/> |
| Situé à plus de 100m d'une exploitation agricole active ou ancienne..... | <input type="checkbox"/> | <input type="checkbox"/> |
| Présente un intérêt architectural et patrimonial avéré..... | <input type="checkbox"/> | <input type="checkbox"/> |
| Situé à moins de 100m d'une habitation de tiers existante | <input type="checkbox"/> | <input type="checkbox"/> |
| D'une emprise au sol supérieure ou égale à 100 m ² | <input type="checkbox"/> | <input type="checkbox"/> |
| Desservi par le réseau d'eau potable, d'électricité et une voirie de capacité suffisante pour la destination..... | <input type="checkbox"/> | <input type="checkbox"/> |
| Desservi par une défense incendie aux normes..... | <input type="checkbox"/> | <input type="checkbox"/> |
| Parcelle présentant une capacité de stationnement adaptée à la destination projetée..... | <input type="checkbox"/> | <input type="checkbox"/> |

Bâtiment "B"

- | | Oui | Non |
|---|--------------------------|--------------------------|
| Situé hors zones à risque (inondable, industriel et technologique etc.)..... | <input type="checkbox"/> | <input type="checkbox"/> |
| Situé à plus de 100m d'une exploitation agricole active ou ancienne..... | <input type="checkbox"/> | <input type="checkbox"/> |
| Présente un intérêt architectural et patrimonial avéré..... | <input type="checkbox"/> | <input type="checkbox"/> |
| Situé à moins de 100m d'une habitation de tiers existante | <input type="checkbox"/> | <input type="checkbox"/> |
| D'une emprise au sol supérieure ou égale à 100 m ² | <input type="checkbox"/> | <input type="checkbox"/> |
| Desservi par le réseau d'eau potable, d'électricité et une voirie de capacité suffisante pour la destination..... | <input type="checkbox"/> | <input type="checkbox"/> |
| Desservi par une défense incendie aux normes..... | <input type="checkbox"/> | <input type="checkbox"/> |
| Parcelle présentant une capacité de stationnement adaptée à la destination projetée..... | <input type="checkbox"/> | <input type="checkbox"/> |

Atlas des Zones Inondables - Mayenne et ses affluents (2005)

En secteurs A3 et A4 seuls les changements de destination des moulins et anciens moulins vers une destination touristiques sont autorisés
En secteur Bv3 le changement de destination pour une nouvelle habitation est interdit

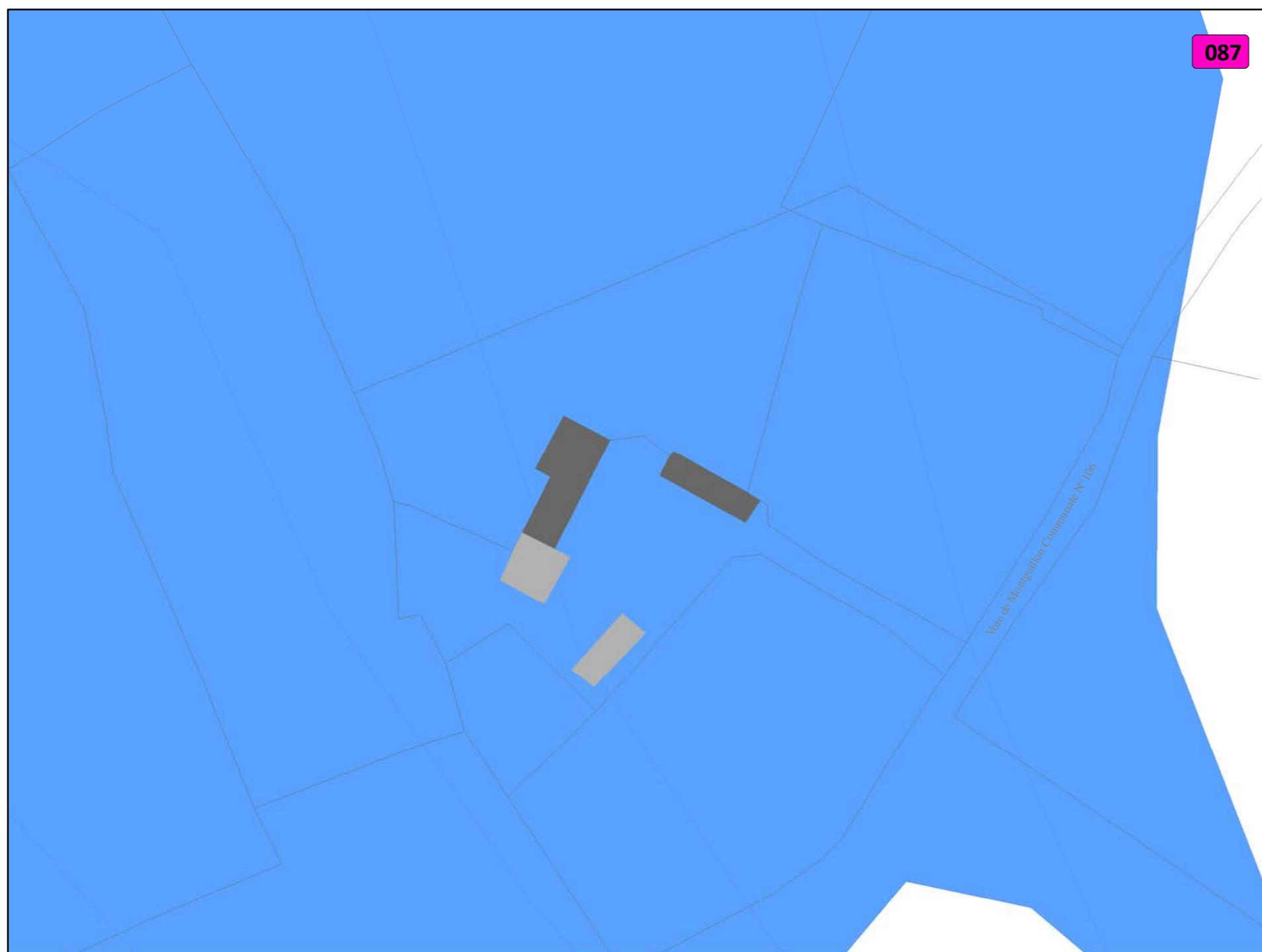
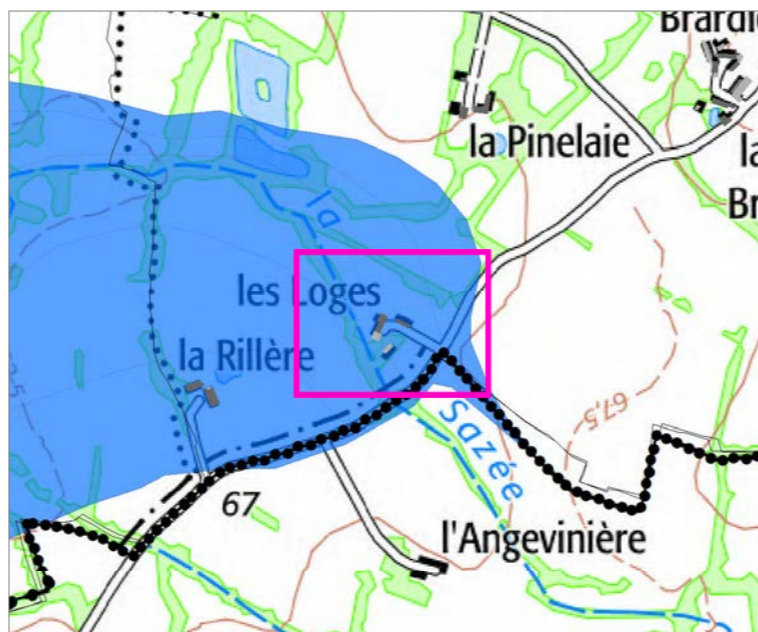


**Recensement des bâtiments autorisés
à changer de destination**

Identifiant du secteur : **087 MENIL**

Destinations ou sous-destinations retenues :

- | | |
|---|--|
| <input type="checkbox"/> Logement | <input type="checkbox"/> Hôtels |
| <input type="checkbox"/> Hébergement | <input type="checkbox"/> Autres hébergements touristiques |
| <input type="checkbox"/> Restauration | <input type="checkbox"/> Artisanat et commerce de détail |
| <input type="checkbox"/> Industrie | <input type="checkbox"/> Activité de service où s'effectue l'accueil d'une clientèle |
| <input type="checkbox"/> Entrepôt | <input type="checkbox"/> Equipements d'intérêt collectif et services publics |
| <input type="checkbox"/> Commerce de gros | <input type="checkbox"/> Cuisine dédiée à la vente en ligne |
| <input type="checkbox"/> Bureau | |



Cocher ici si le secteur ne comporte pas de bâtiment pouvant changer de destination

Si le secteur comporte des bâtiments pouvant changer de destination, merci de les numéroter sur le plan et de renseigner le tableau correspondant.

Si le secteur comporte plus de bâtiments à renseigner, merci de réimprimer cette page et de numéroter les bâtiments D, E, F, etc.

Fournir une photo de chaque bâtiment en la nommant selon son identifiant.
Exemple : La photo du bâtiment A de ce secteur se nommera "SECTEUR_les loges_A.jpg"

Bâtiment "A"	Oui	Non
Situé hors zones à risque (inondable, industriel et technologique etc.).....	<input type="checkbox"/>	<input type="checkbox"/>
Situé à plus de 100m d'une exploitation agricole active ou ancienne.....	<input type="checkbox"/>	<input type="checkbox"/>
Présente un intérêt architectural et patrimonial avéré.....	<input type="checkbox"/>	<input type="checkbox"/>
Situé à moins de 100m d'une habitation de tiers existante	<input type="checkbox"/>	<input type="checkbox"/>
D'une emprise au sol supérieure ou égale à 100 m ²	<input type="checkbox"/>	<input type="checkbox"/>
Desservi par le réseau d'eau potable, d'électricité et une voirie de capacité suffisante pour la destination.....	<input type="checkbox"/>	<input type="checkbox"/>
Desservi par une défense incendie aux normes.....	<input type="checkbox"/>	<input type="checkbox"/>
Parcelle présentant une capacité de stationnement adaptée à la destination projetée.....	<input type="checkbox"/>	<input type="checkbox"/>
Bâtiment "B"	Oui	Non
Situé hors zones à risque (inondable, industriel et technologique etc.).....	<input type="checkbox"/>	<input type="checkbox"/>
Situé à plus de 100m d'une exploitation agricole active ou ancienne.....	<input type="checkbox"/>	<input type="checkbox"/>
Présente un intérêt architectural et patrimonial avéré.....	<input type="checkbox"/>	<input type="checkbox"/>
Situé à moins de 100m d'une habitation de tiers existante	<input type="checkbox"/>	<input type="checkbox"/>
D'une emprise au sol supérieure ou égale à 100 m ²	<input type="checkbox"/>	<input type="checkbox"/>
Desservi par le réseau d'eau potable, d'électricité et une voirie de capacité suffisante pour la destination.....	<input type="checkbox"/>	<input type="checkbox"/>
Desservi par une défense incendie aux normes.....	<input type="checkbox"/>	<input type="checkbox"/>
Parcelle présentant une capacité de stationnement adaptée à la destination projetée.....	<input type="checkbox"/>	<input type="checkbox"/>

Atlas des Zones Inondables - Mayenne et ses affluents (2005)

En secteurs A3 et A4 seuls les changements de destination des moulins et anciens moulins vers une destination touristiques sont autorisés
En secteur Bv3 le changement de destination pour une nouvelle habitation est interdit

0 10 20 40 Mètres

1:1 000



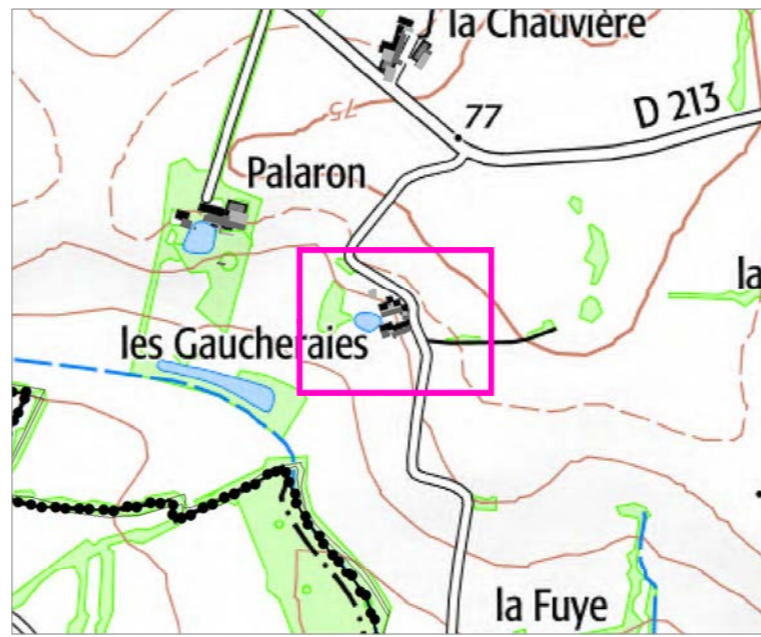


**Recensement des bâtiments autorisés
à changer de destination**

Identifiant du secteur : **088 MENIL**

Destinations ou sous-destinations retenues :

- | | |
|---|--|
| <input type="checkbox"/> Logement | <input type="checkbox"/> Hôtels |
| <input type="checkbox"/> Hébergement | <input type="checkbox"/> Autres hébergements touristiques |
| <input type="checkbox"/> Restauration | <input type="checkbox"/> Artisanat et commerce de détail |
| <input type="checkbox"/> Industrie | <input type="checkbox"/> Activité de service où s'effectue l'accueil d'une clientèle |
| <input type="checkbox"/> Entrepôt | <input type="checkbox"/> Equipements d'intérêt collectif et services publics |
| <input type="checkbox"/> Commerce de gros | <input type="checkbox"/> Cuisine dédiée à la vente en ligne |
| <input type="checkbox"/> Bureau | |



Cocher ici si le secteur ne comporte pas de bâtiment pouvant changer de destination

Si le secteur comporte des bâtiments pouvant changer de destination, merci de les numéroter sur le plan et de renseigner le tableau correspondant.

Si le secteur comporte plus de bâtiments à renseigner, merci de réimprimer cette page et de numéroter les bâtiments D, E, F, etc.

Fournir une photo de chaque bâtiment en la nommant selon son identifiant.
Exemple : La photo du bâtiment A de ce secteur se nommera "SECTEUR_les gaucheraies_A.jpg"

Bâtiment "A"	Oui	Non
Situé hors zones à risque (inondable, industriel et technologique etc.).....	<input type="checkbox"/>	<input type="checkbox"/>
Situé à plus de 100m d'une exploitation agricole active ou ancienne.....	<input type="checkbox"/>	<input type="checkbox"/>
Présente un intérêt architectural et patrimonial avéré.....	<input type="checkbox"/>	<input type="checkbox"/>
Situé à moins de 100m d'une habitation de tiers existante	<input type="checkbox"/>	<input type="checkbox"/>
D'une emprise au sol supérieure ou égale à 100 m ²	<input type="checkbox"/>	<input type="checkbox"/>
Desservi par le réseau d'eau potable, d'électricité et une voirie de capacité suffisante pour la destination.....	<input type="checkbox"/>	<input type="checkbox"/>
Desservi par une défense incendie aux normes.....	<input type="checkbox"/>	<input type="checkbox"/>
Parcelle présentant une capacité de stationnement adaptée à la destination projetée.....	<input type="checkbox"/>	<input type="checkbox"/>
Bâtiment "B"	Oui	Non
Situé hors zones à risque (inondable, industriel et technologique etc.).....	<input type="checkbox"/>	<input type="checkbox"/>
Situé à plus de 100m d'une exploitation agricole active ou ancienne.....	<input type="checkbox"/>	<input type="checkbox"/>
Présente un intérêt architectural et patrimonial avéré.....	<input type="checkbox"/>	<input type="checkbox"/>
Situé à moins de 100m d'une habitation de tiers existante	<input type="checkbox"/>	<input type="checkbox"/>
D'une emprise au sol supérieure ou égale à 100 m ²	<input type="checkbox"/>	<input type="checkbox"/>
Desservi par le réseau d'eau potable, d'électricité et une voirie de capacité suffisante pour la destination.....	<input type="checkbox"/>	<input type="checkbox"/>
Desservi par une défense incendie aux normes.....	<input type="checkbox"/>	<input type="checkbox"/>
Parcelle présentant une capacité de stationnement adaptée à la destination projetée.....	<input type="checkbox"/>	<input type="checkbox"/>

En secteurs A3 et A4 seuls les changements de destination des moulins et anciens moulins vers une destination touristiques sont autorisés
En secteur Bv3 le changement de destination pour une nouvelle habitation est interdit

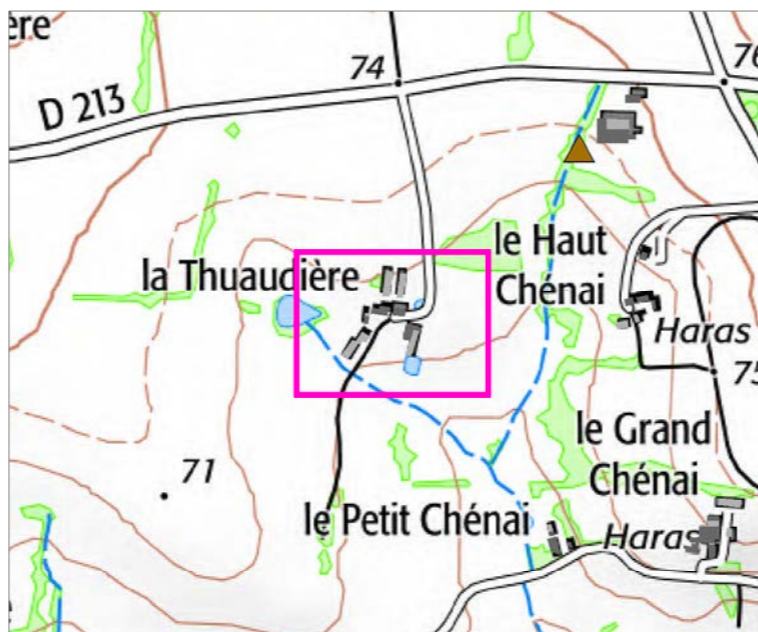


**Recensement des bâtiments autorisés
à changer de destination**

Identifiant du secteur : **089 MENIL**

Destinations ou sous-destinations retenues :

- | | |
|---|--|
| <input type="checkbox"/> Logement | <input type="checkbox"/> Hôtels |
| <input type="checkbox"/> Hébergement | <input type="checkbox"/> Autres hébergements touristiques |
| <input type="checkbox"/> Restauration | <input type="checkbox"/> Artisanat et commerce de détail |
| <input type="checkbox"/> Industrie | <input type="checkbox"/> Activité de service où s'effectue l'accueil d'une clientèle |
| <input type="checkbox"/> Entrepôt | <input type="checkbox"/> Equipements d'intérêt collectif et services publics |
| <input type="checkbox"/> Commerce de gros | <input type="checkbox"/> Cuisine dédiée à la vente en ligne |
| <input type="checkbox"/> Bureau | |



Cocher ici si le secteur ne comporte pas de bâtiment pouvant changer de destination

Si le secteur comporte des bâtiments pouvant changer de destination, merci de les numéroter sur le plan et de renseigner le tableau correspondant.

Si le secteur comporte plus de bâtiments à renseigner, merci de réimprimer cette page et de numéroter les bâtiments D, E, F, etc.

Fournir une photo de chaque bâtiment en la nommant selon son identifiant.
Exemple : La photo du bâtiment A de ce secteur se nommera "SECTEUR_la thaudière_A.jpg"

Bâtiment "A"

Oui Non

- Situé hors zones à risque (inondable, industriel et technologique etc.).....
- Situé à plus de 100m d'une exploitation agricole active ou ancienne.....
- Présente un intérêt architectural et patrimonial avéré.....
- Situé à moins de 100m d'une habitation de tiers existante
- D'une emprise au sol supérieure ou égale à 100 m².....
- Desservi par le réseau d'eau potable, d'électricité et une voirie de capacité suffisante pour la destination.....
- Desservi par une défense incendie aux normes.....
- Parcelle présentant une capacité de stationnement adaptée à la destination projetée.....

Bâtiment "B"

Oui Non

- Situé hors zones à risque (inondable, industriel et technologique etc.).....
- Situé à plus de 100m d'une exploitation agricole active ou ancienne.....
- Présente un intérêt architectural et patrimonial avéré.....
- Situé à moins de 100m d'une habitation de tiers existante
- D'une emprise au sol supérieure ou égale à 100 m².....
- Desservi par le réseau d'eau potable, d'électricité et une voirie de capacité suffisante pour la destination.....
- Desservi par une défense incendie aux normes.....
- Parcelle présentant une capacité de stationnement adaptée à la destination projetée.....



En secteurs A3 et A4 seuls les changements de destination des moulins et anciens moulins vers une destination touristiques sont autorisés
En secteur Bv3 le changement de destination pour une nouvelle habitation est interdit

0 10 20 40 Mètres

1:1 000



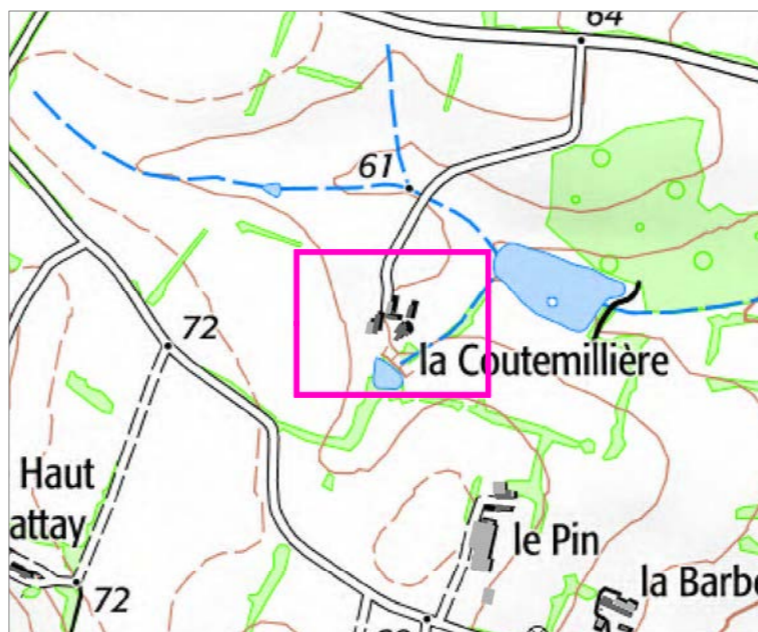


**Recensement des bâtiments autorisés
à changer de destination**

Identifiant du secteur : **090 MENIL**

Destinations ou sous-destinations retenues :

- | | |
|---|--|
| <input type="checkbox"/> Logement | <input type="checkbox"/> Hôtels |
| <input type="checkbox"/> Hébergement | <input type="checkbox"/> Autres hébergements touristiques |
| <input type="checkbox"/> Restauration | <input type="checkbox"/> Artisanat et commerce de détail |
| <input type="checkbox"/> Industrie | <input type="checkbox"/> Activité de service où s'effectue l'accueil d'une clientèle |
| <input type="checkbox"/> Entrepôt | <input type="checkbox"/> Equipements d'intérêt collectif et services publics |
| <input type="checkbox"/> Commerce de gros | <input type="checkbox"/> Cuisine dédiée à la vente en ligne |
| <input type="checkbox"/> Bureau | |



Cocher ici si le secteur ne comporte pas de bâtiment pouvant changer de destination

Si le secteur comporte des bâtiments pouvant changer de destination, merci de les numéroter sur le plan et de renseigner le tableau correspondant.

Si le secteur comporte plus de bâtiments à renseigner, merci de réimprimer cette page et de numéroter les bâtiments D, E, F, etc.

Fournir une photo de chaque bâtiment en la nommant selon son identifiant.

Exemple : La photo du bâtiment A de ce secteur se nommera "SECTEUR_la coutemillière_A.jpg"

Bâtiment "A"

Oui Non

- Situé hors zones à risque (inondable, industriel et technologique etc.).....
- Situé à plus de 100m d'une exploitation agricole active ou ancienne.....
- Présente un intérêt architectural et patrimonial avéré.....
- Situé à moins de 100m d'une habitation de tiers existante
- D'une emprise au sol supérieure ou égale à 100 m².....
- Desservi par le réseau d'eau potable, d'électricité et une voirie de capacité suffisante pour la destination.....
- Desservi par une défense incendie aux normes.....
- Parcelle présentant une capacité de stationnement adaptée à la destination projetée.....

Bâtiment "B"

Oui Non

- Situé hors zones à risque (inondable, industriel et technologique etc.).....
- Situé à plus de 100m d'une exploitation agricole active ou ancienne.....
- Présente un intérêt architectural et patrimonial avéré.....
- Situé à moins de 100m d'une habitation de tiers existante
- D'une emprise au sol supérieure ou égale à 100 m².....
- Desservi par le réseau d'eau potable, d'électricité et une voirie de capacité suffisante pour la destination.....
- Desservi par une défense incendie aux normes.....
- Parcelle présentant une capacité de stationnement adaptée à la destination projetée.....



En secteurs A3 et A4 seuls les changements de destination des moulins et anciens moulins vers une destination touristiques sont autorisés
En secteur Bv3 le changement de destination pour une nouvelle habitation est interdit



1:1 000

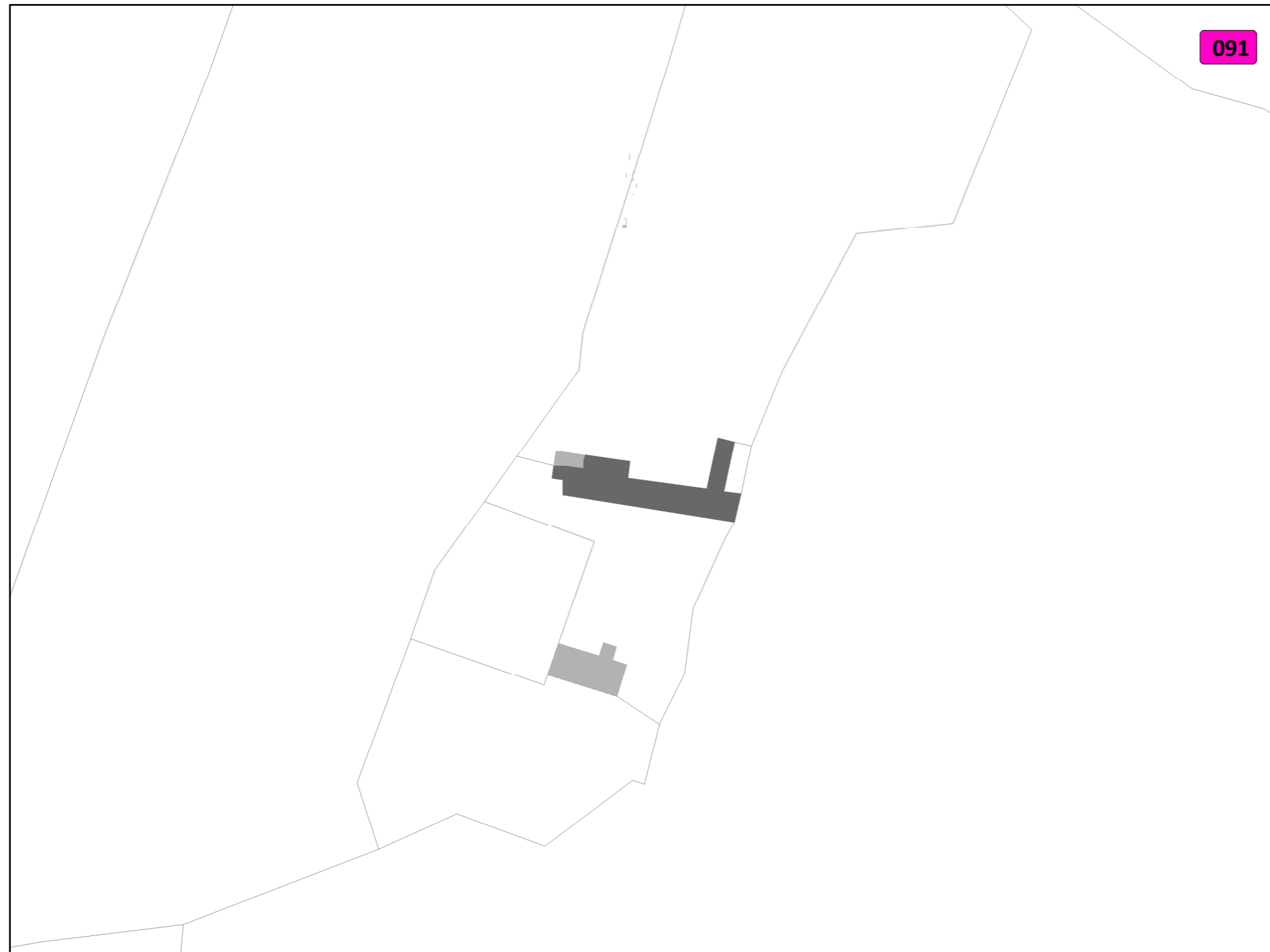
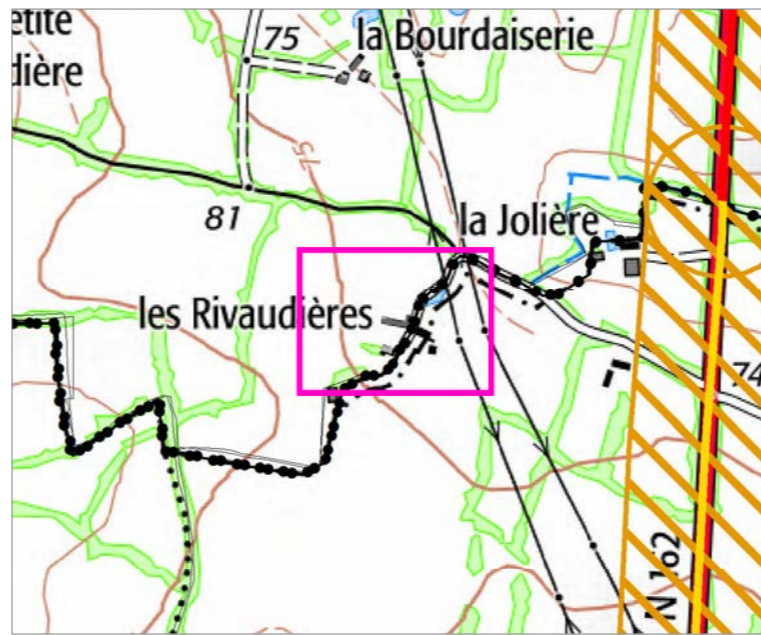


**Recensement des bâtiments autorisés
à changer de destination**

Identifiant du secteur : **091 MENIL**

Destinations ou sous-destinations retenues :

- | | |
|---|--|
| <input type="checkbox"/> Logement | <input type="checkbox"/> Hôtels |
| <input type="checkbox"/> Hébergement | <input type="checkbox"/> Autres hébergements touristiques |
| <input type="checkbox"/> Restauration | <input type="checkbox"/> Artisanat et commerce de détail |
| <input type="checkbox"/> Industrie | <input type="checkbox"/> Activité de service où s'effectue l'accueil d'une clientèle |
| <input type="checkbox"/> Entrepôt | <input type="checkbox"/> Equipements d'intérêt collectif et services publics |
| <input type="checkbox"/> Commerce de gros | <input type="checkbox"/> Cuisine dédiée à la vente en ligne |
| <input type="checkbox"/> Bureau | |



Cocher ici si le secteur ne comporte pas de bâtiment pouvant changer de destination

Si le secteur comporte des bâtiments pouvant changer de destination, merci de **les numéroter sur le plan et de renseigner le tableau correspondant.**

Si le secteur comporte plus de bâtiments à renseigner, merci de réimprimer cette page et de numéroter les bâtiments D, E, F, etc.

Fournir une photo de chaque bâtiment en la nommant selon son identifiant.

Exemple : La photo du bâtiment A de ce secteur se nommera

"SECTEUR_les_rivaudières_A.jpg"

Bâtiment "A"

- | | Oui | Non |
|---|--------------------------|--------------------------|
| Situé hors zones à risque (inondable, industriel et technologique etc.)..... | <input type="checkbox"/> | <input type="checkbox"/> |
| Situé à plus de 100m d'une exploitation agricole active ou ancienne..... | <input type="checkbox"/> | <input type="checkbox"/> |
| Présente un intérêt architectural et patrimonial avéré..... | <input type="checkbox"/> | <input type="checkbox"/> |
| Situé à moins de 100m d'une habitation de tiers existante | <input type="checkbox"/> | <input type="checkbox"/> |
| D'une emprise au sol supérieure ou égale à 100 m ² | <input type="checkbox"/> | <input type="checkbox"/> |
| Desservi par le réseau d'eau potable, d'électricité et une voirie de capacité suffisante pour la destination..... | <input type="checkbox"/> | <input type="checkbox"/> |
| Desservi par une défense incendie aux normes..... | <input type="checkbox"/> | <input type="checkbox"/> |
| Parcelle présentant une capacité de stationnement adaptée à la destination projetée..... | <input type="checkbox"/> | <input type="checkbox"/> |

Bâtiment "B"

- | | Oui | Non |
|---|--------------------------|--------------------------|
| Situé hors zones à risque (inondable, industriel et technologique etc.)..... | <input type="checkbox"/> | <input type="checkbox"/> |
| Situé à plus de 100m d'une exploitation agricole active ou ancienne..... | <input type="checkbox"/> | <input type="checkbox"/> |
| Présente un intérêt architectural et patrimonial avéré..... | <input type="checkbox"/> | <input type="checkbox"/> |
| Situé à moins de 100m d'une habitation de tiers existante | <input type="checkbox"/> | <input type="checkbox"/> |
| D'une emprise au sol supérieure ou égale à 100 m ² | <input type="checkbox"/> | <input type="checkbox"/> |
| Desservi par le réseau d'eau potable, d'électricité et une voirie de capacité suffisante pour la destination..... | <input type="checkbox"/> | <input type="checkbox"/> |
| Desservi par une défense incendie aux normes..... | <input type="checkbox"/> | <input type="checkbox"/> |
| Parcelle présentant une capacité de stationnement adaptée à la destination projetée..... | <input type="checkbox"/> | <input type="checkbox"/> |

*En secteurs A3 et A4 seuls les changements de destination des moulins et anciens moulins vers une destination touristiques sont autorisés
En secteur Bv3 le changement de destination pour une nouvelle habitation est interdit*

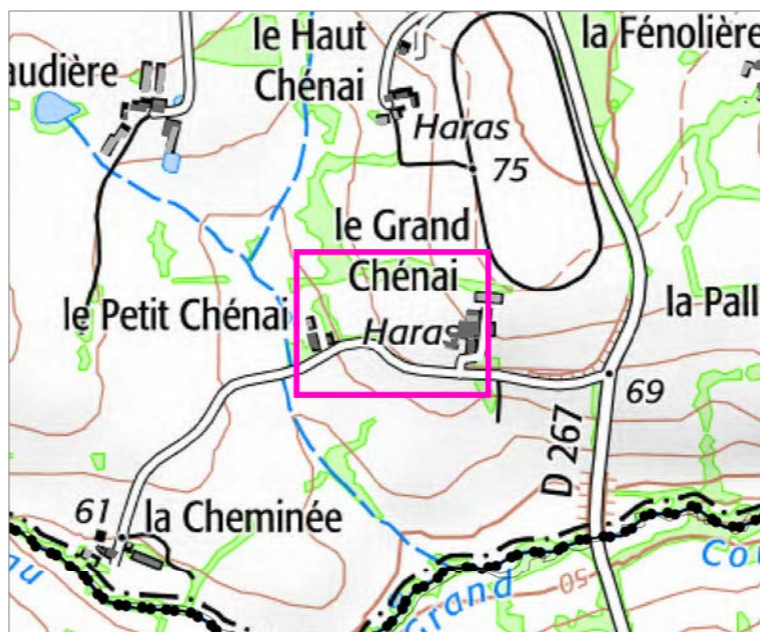


**Recensement des bâtiments autorisés
à changer de destination**

Identifiant du secteur : **092 MENIL**

Destinations ou sous-destinations retenues :

- | | |
|---|--|
| <input type="checkbox"/> Logement | <input type="checkbox"/> Hôtels |
| <input type="checkbox"/> Hébergement | <input type="checkbox"/> Autres hébergements touristiques |
| <input type="checkbox"/> Restauration | <input type="checkbox"/> Artisanat et commerce de détail |
| <input type="checkbox"/> Industrie | <input type="checkbox"/> Activité de service où s'effectue l'accueil d'une clientèle |
| <input type="checkbox"/> Entrepôt | <input type="checkbox"/> Equipements d'intérêt collectif et services publics |
| <input type="checkbox"/> Commerce de gros | <input type="checkbox"/> Cuisine dédiée à la vente en ligne |
| <input type="checkbox"/> Bureau | |



Cocher ici si le secteur ne comporte pas de bâtiment pouvant changer de destination

Si le secteur comporte des bâtiments pouvant changer de destination, merci de les numéroter sur le plan et de renseigner le tableau correspondant.

Si le secteur comporte plus de bâtiments à renseigner, merci de réimprimer cette page et de numéroter les bâtiments D, E, F, etc.

Fournir une photo de chaque bâtiment en la nommant selon son identifiant.
Exemple : La photo du bâtiment A de ce secteur se nommera "SECTEUR_les chénais_A.jpg"

Bâtiment "A"	Oui	Non
Situé hors zones à risque (inondable, industriel et technologique etc.).....	<input type="checkbox"/>	<input type="checkbox"/>
Situé à plus de 100m d'une exploitation agricole active ou ancienne.....	<input type="checkbox"/>	<input type="checkbox"/>
Présente un intérêt architectural et patrimonial avéré.....	<input type="checkbox"/>	<input type="checkbox"/>
Situé à moins de 100m d'une habitation de tiers existante	<input type="checkbox"/>	<input type="checkbox"/>
D'une emprise au sol supérieure ou égale à 100 m ²	<input type="checkbox"/>	<input type="checkbox"/>
Desservi par le réseau d'eau potable, d'électricité et une voirie de capacité suffisante pour la destination.....	<input type="checkbox"/>	<input type="checkbox"/>
Desservi par une défense incendie aux normes.....	<input type="checkbox"/>	<input type="checkbox"/>
Parcelle présentant une capacité de stationnement adaptée à la destination projetée.....	<input type="checkbox"/>	<input type="checkbox"/>
Bâtiment "B"	Oui	Non
Situé hors zones à risque (inondable, industriel et technologique etc.).....	<input type="checkbox"/>	<input type="checkbox"/>
Situé à plus de 100m d'une exploitation agricole active ou ancienne.....	<input type="checkbox"/>	<input type="checkbox"/>
Présente un intérêt architectural et patrimonial avéré.....	<input type="checkbox"/>	<input type="checkbox"/>
Situé à moins de 100m d'une habitation de tiers existante	<input type="checkbox"/>	<input type="checkbox"/>
D'une emprise au sol supérieure ou égale à 100 m ²	<input type="checkbox"/>	<input type="checkbox"/>
Desservi par le réseau d'eau potable, d'électricité et une voirie de capacité suffisante pour la destination.....	<input type="checkbox"/>	<input type="checkbox"/>
Desservi par une défense incendie aux normes.....	<input type="checkbox"/>	<input type="checkbox"/>
Parcelle présentant une capacité de stationnement adaptée à la destination projetée.....	<input type="checkbox"/>	<input type="checkbox"/>

En secteurs A3 et A4 seuls les changements de destination des moulins et anciens moulins vers une destination touristiques sont autorisés
En secteur Bv3 le changement de destination pour une nouvelle habitation est interdit

0 10 20 40 Mètres

1:1 000



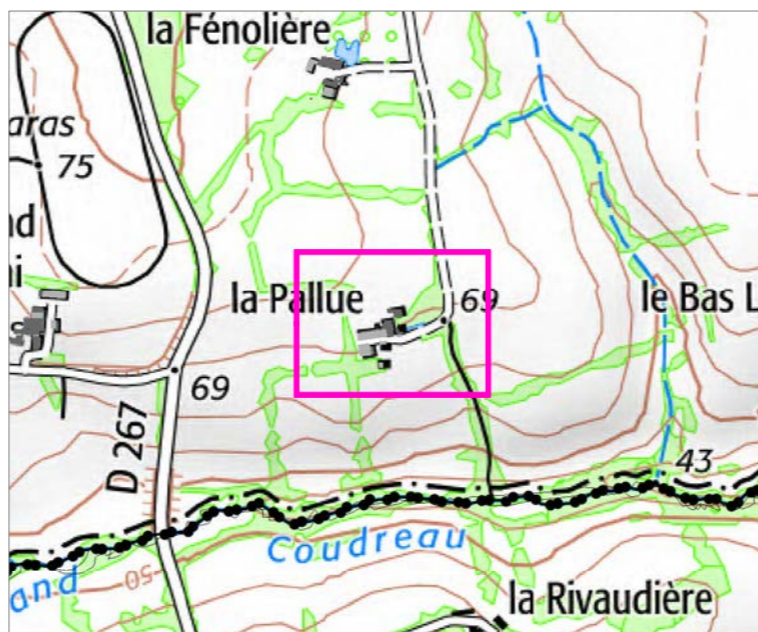


**Recensement des bâtiments autorisés
à changer de destination**

Identifiant du secteur : **093 MENIL**

Destinations ou sous-destinations retenues :

- | | |
|---|--|
| <input type="checkbox"/> Logement | <input type="checkbox"/> Hôtels |
| <input type="checkbox"/> Hébergement | <input type="checkbox"/> Autres hébergements touristiques |
| <input type="checkbox"/> Restauration | <input type="checkbox"/> Artisanat et commerce de détail |
| <input type="checkbox"/> Industrie | <input type="checkbox"/> Activité de service où s'effectue l'accueil d'une clientèle |
| <input type="checkbox"/> Entrepôt | <input type="checkbox"/> Equipements d'intérêt collectif et services publics |
| <input type="checkbox"/> Commerce de gros | <input type="checkbox"/> Cuisine dédiée à la vente en ligne |
| <input type="checkbox"/> Bureau | |



Cocher ici si le secteur ne comporte pas de bâtiment pouvant changer de destination

Si le secteur comporte des bâtiments pouvant changer de destination, merci de **les numéroter sur le plan et de renseigner le tableau correspondant.**

Si le secteur comporte plus de bâtiments à renseigner, merci de réimprimer cette page et de numéroter les bâtiments D, E, F, etc.

Fournir une photo de chaque bâtiment en la nommant selon son identifiant.

Exemple : La photo du bâtiment A de ce secteur se nommera "SECTEUR_la pallue_A.jpg"

Bâtiment "A"

Oui Non

- Situé hors zones à risque (inondable, industriel et technologique etc.).....
- Situé à plus de 100m d'une exploitation agricole active ou ancienne.....
- Présente un intérêt architectural et patrimonial avéré.....
- Situé à moins de 100m d'une habitation de tiers existante
- D'une emprise au sol supérieure ou égale à 100 m².....
- Desservi par le réseau d'eau potable, d'électricité et une voirie de capacité suffisante pour la destination.....
- Desservi par une défense incendie aux normes.....
- Parcelle présentant une capacité de stationnement adaptée à la destination projetée.....

Bâtiment "B"

Oui Non

- Situé hors zones à risque (inondable, industriel et technologique etc.).....
- Situé à plus de 100m d'une exploitation agricole active ou ancienne.....
- Présente un intérêt architectural et patrimonial avéré.....
- Situé à moins de 100m d'une habitation de tiers existante
- D'une emprise au sol supérieure ou égale à 100 m².....
- Desservi par le réseau d'eau potable, d'électricité et une voirie de capacité suffisante pour la destination.....
- Desservi par une défense incendie aux normes.....
- Parcelle présentant une capacité de stationnement adaptée à la destination projetée.....

En secteurs A3 et A4 seuls les changements de destination des moulins et anciens moulins vers une destination touristiques sont autorisés
En secteur Bv3 le changement de destination pour une nouvelle habitation est interdit

0 10 20 40
Mètres

1:1 000



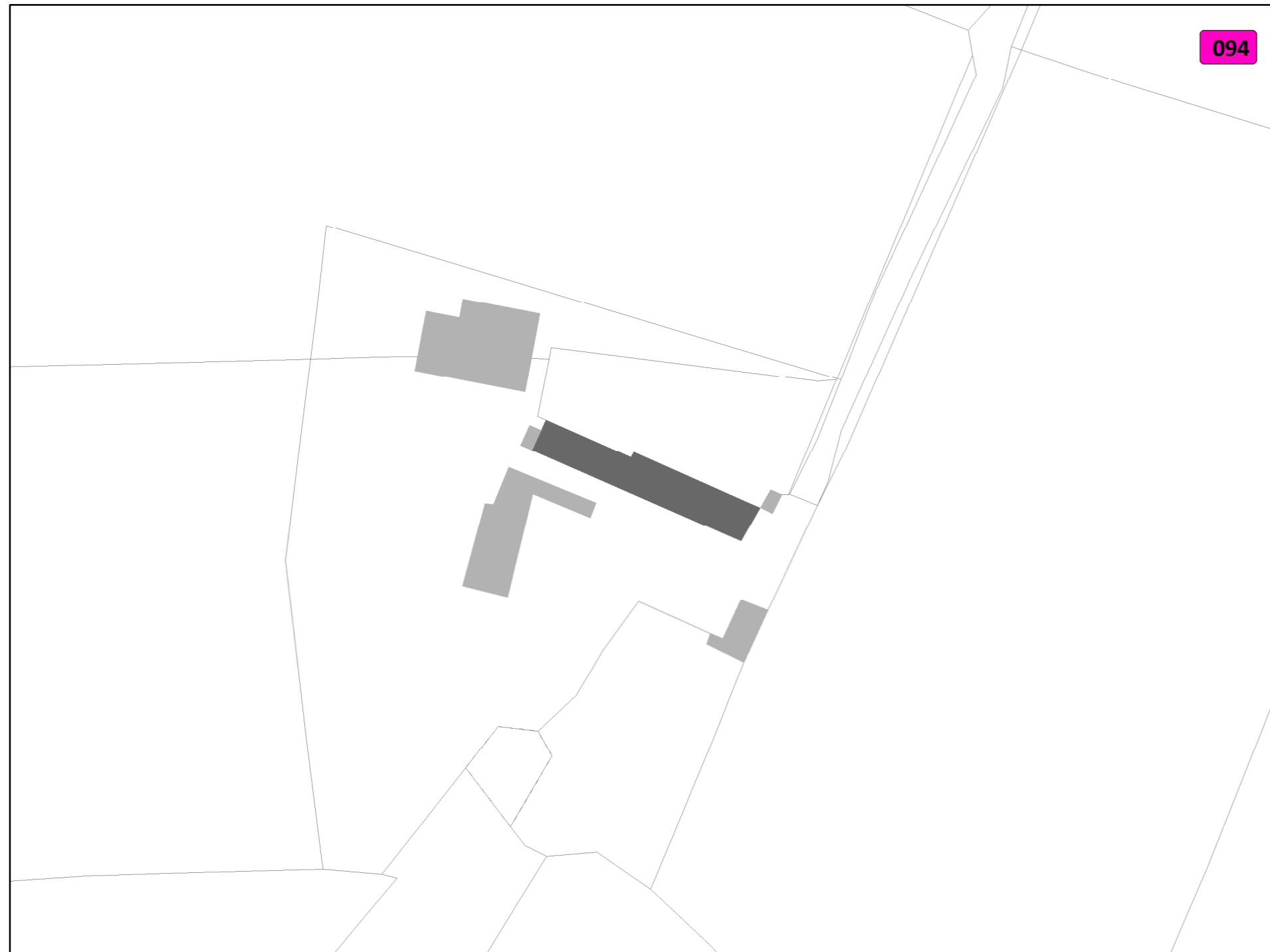
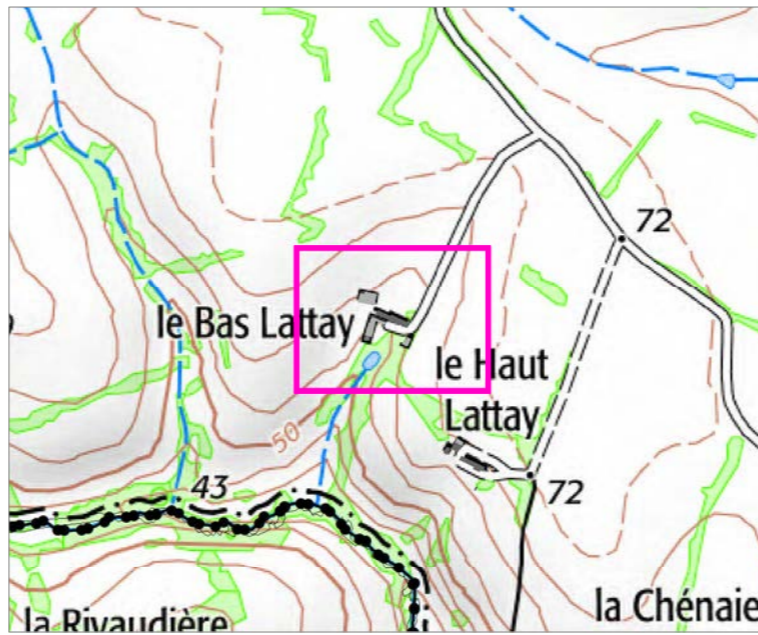


**Recensement des bâtiments autorisés
à changer de destination**

Identifiant du secteur : **094 MENIL**

Destinations ou sous-destinations retenues :

- | | |
|---|--|
| <input type="checkbox"/> Logement | <input type="checkbox"/> Hôtels |
| <input type="checkbox"/> Hébergement | <input type="checkbox"/> Autres hébergements touristiques |
| <input type="checkbox"/> Restauration | <input type="checkbox"/> Artisanat et commerce de détail |
| <input type="checkbox"/> Industrie | <input type="checkbox"/> Activité de service où s'effectue l'accueil d'une clientèle |
| <input type="checkbox"/> Entrepôt | <input type="checkbox"/> Equipements d'intérêt collectif et services publics |
| <input type="checkbox"/> Commerce de gros | <input type="checkbox"/> Cuisine dédiée à la vente en ligne |
| <input type="checkbox"/> Bureau | |



Cocher ici si le secteur ne comporte pas de bâtiment pouvant changer de destination

Si le secteur comporte des bâtiments pouvant changer de destination, merci de les numéroter sur le plan et de renseigner le tableau correspondant.

Si le secteur comporte plus de bâtiments à renseigner, merci de réimprimer cette page et de numéroter les bâtiments D, E, F, etc.

Fournir une photo de chaque bâtiment en la nommant selon son identifiant.

Exemple : La photo du bâtiment A de ce secteur se nommera

"SECTEUR_le bas lattay_A.jpg"

Bâtiment "A"

Oui Non

- Situé hors zones à risque (inondable, industriel et technologique etc.).....
- Situé à plus de 100m d'une exploitation agricole active ou ancienne.....
- Présente un intérêt architectural et patrimonial avéré.....
- Situé à moins de 100m d'une habitation de tiers existante
- D'une emprise au sol supérieure ou égale à 100 m².....
- Desservi par le réseau d'eau potable, d'électricité et une voirie de capacité suffisante pour la destination.....
- Desservi par une défense incendie aux normes.....
- Parcelle présentant une capacité de stationnement adaptée à la destination projetée.....

Bâtiment "B"

Oui Non

- Situé hors zones à risque (inondable, industriel et technologique etc.).....
- Situé à plus de 100m d'une exploitation agricole active ou ancienne.....
- Présente un intérêt architectural et patrimonial avéré.....
- Situé à moins de 100m d'une habitation de tiers existante
- D'une emprise au sol supérieure ou égale à 100 m².....
- Desservi par le réseau d'eau potable, d'électricité et une voirie de capacité suffisante pour la destination.....
- Desservi par une défense incendie aux normes.....
- Parcelle présentant une capacité de stationnement adaptée à la destination projetée.....

En secteurs A3 et A4 seuls les changements de destination des moulins et anciens moulins vers une destination touristiques sont autorisés
En secteur Bv3 le changement de destination pour une nouvelle habitation est interdit

0 10 20 40 Mètres

1:1 000



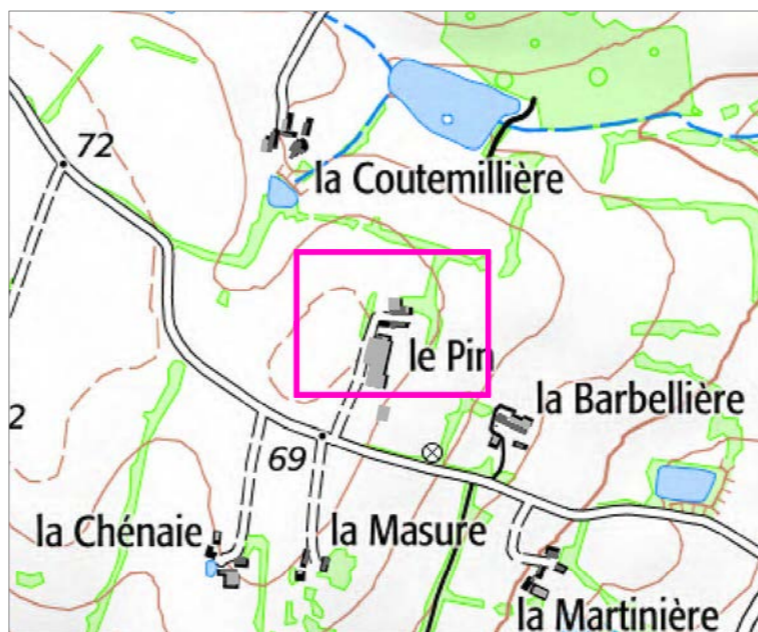


**Recensement des bâtiments autorisés
à changer de destination**

Identifiant du secteur : **095 MENIL**

Destinations ou sous-destinations retenues :

- | | |
|---|--|
| <input type="checkbox"/> Logement | <input type="checkbox"/> Hôtels |
| <input type="checkbox"/> Hébergement | <input type="checkbox"/> Autres hébergements touristiques |
| <input type="checkbox"/> Restauration | <input type="checkbox"/> Artisanat et commerce de détail |
| <input type="checkbox"/> Industrie | <input type="checkbox"/> Activité de service où s'effectue l'accueil d'une clientèle |
| <input type="checkbox"/> Entrepôt | <input type="checkbox"/> Equipements d'intérêt collectif et services publics |
| <input type="checkbox"/> Commerce de gros | <input type="checkbox"/> Cuisine dédiée à la vente en ligne |
| <input type="checkbox"/> Bureau | |



Cocher ici si le secteur ne comporte pas de bâtiment pouvant changer de destination

Si le secteur comporte des bâtiments pouvant changer de destination, merci de les numéroter sur le plan et de renseigner le tableau correspondant.

Si le secteur comporte plus de bâtiments à renseigner, merci de réimprimer cette page et de numéroter les bâtiments D, E, F, etc.

Fournir une photo de chaque bâtiment en la nommant selon son identifiant.

Exemple : La photo du bâtiment A de ce secteur se nommera "SECTEUR_le pin_A.jpg"

Bâtiment "A"

Oui Non

- Situé hors zones à risque (inondable, industriel et technologique etc.).....
- Situé à plus de 100m d'une exploitation agricole active ou ancienne.....
- Présente un intérêt architectural et patrimonial avéré.....
- Situé à moins de 100m d'une habitation de tiers existante
- D'une emprise au sol supérieure ou égale à 100 m².....
- Desservi par le réseau d'eau potable, d'électricité et une voirie de capacité suffisante pour la destination.....
- Desservi par une défense incendie aux normes.....
- Parcelle présentant une capacité de stationnement adaptée à la destination projetée.....

Bâtiment "B"

Oui Non

- Situé hors zones à risque (inondable, industriel et technologique etc.).....
- Situé à plus de 100m d'une exploitation agricole active ou ancienne.....
- Présente un intérêt architectural et patrimonial avéré.....
- Situé à moins de 100m d'une habitation de tiers existante
- D'une emprise au sol supérieure ou égale à 100 m².....
- Desservi par le réseau d'eau potable, d'électricité et une voirie de capacité suffisante pour la destination.....
- Desservi par une défense incendie aux normes.....
- Parcelle présentant une capacité de stationnement adaptée à la destination projetée.....

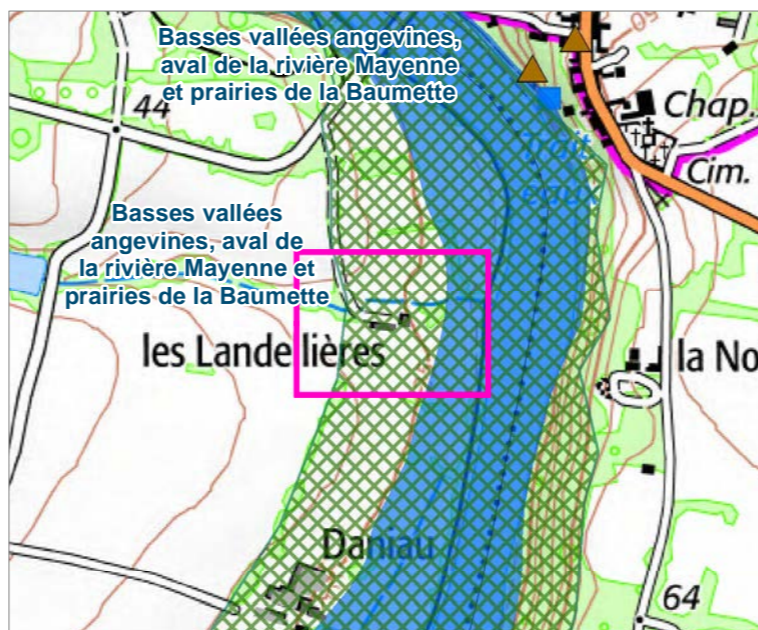
En secteurs A3 et A4 seuls les changements de destination des moulins et anciens moulins vers une destination touristiques sont autorisés
En secteur Bv3 le changement de destination pour une nouvelle habitation est interdit

**Recensement des bâtiments autorisés
à changer de destination**

Identifiant du secteur : **096 MENIL**

Destinations ou sous-destinations retenues :

- | | |
|---|--|
| <input type="checkbox"/> Logement | <input type="checkbox"/> Hôtels |
| <input type="checkbox"/> Hébergement | <input type="checkbox"/> Autres hébergements touristiques |
| <input type="checkbox"/> Restauration | <input type="checkbox"/> Artisanat et commerce de détail |
| <input type="checkbox"/> Industrie | <input type="checkbox"/> Activité de service où s'effectue l'accueil d'une clientèle |
| <input type="checkbox"/> Entrepôt | <input type="checkbox"/> Equipements d'intérêt collectif et services publics |
| <input type="checkbox"/> Commerce de gros | <input type="checkbox"/> Cuisine dédiée à la vente en ligne |
| <input type="checkbox"/> Bureau | |



Cocher ici si le secteur ne comporte pas de bâtiment pouvant changer de destination

Si le secteur comporte des bâtiments pouvant changer de destination, merci de **les numéroter sur le plan et de renseigner le tableau correspondant.**

Si le secteur comporte plus de bâtiments à renseigner, merci de réimprimer cette page et de numéroter les bâtiments D, E, F, etc.

Fournir une photo de chaque bâtiment en la nommant selon son identifiant.

Exemple : La photo du bâtiment A de ce secteur se nommera "SECTEUR_les landellières_A.jpg"

Bâtiment "A"	Oui	Non
Situé hors zones à risque (inondable, industriel et technologique etc.).....	<input type="checkbox"/>	<input type="checkbox"/>
Situé à plus de 100m d'une exploitation agricole active ou ancienne.....	<input type="checkbox"/>	<input type="checkbox"/>
Présente un intérêt architectural et patrimonial avéré.....	<input type="checkbox"/>	<input type="checkbox"/>
Situé à moins de 100m d'une habitation de tiers existante	<input type="checkbox"/>	<input type="checkbox"/>
D'une emprise au sol supérieure ou égale à 100 m ²	<input type="checkbox"/>	<input type="checkbox"/>
Desservi par le réseau d'eau potable, d'électricité et une voirie de capacité suffisante pour la destination.....	<input type="checkbox"/>	<input type="checkbox"/>
Desservi par une défense incendie aux normes.....	<input type="checkbox"/>	<input type="checkbox"/>
Parcelle présentant une capacité de stationnement adaptée à la destination projetée.....	<input type="checkbox"/>	<input type="checkbox"/>
Bâtiment "B"	Oui	Non
Situé hors zones à risque (inondable, industriel et technologique etc.).....	<input type="checkbox"/>	<input type="checkbox"/>
Situé à plus de 100m d'une exploitation agricole active ou ancienne.....	<input type="checkbox"/>	<input type="checkbox"/>
Présente un intérêt architectural et patrimonial avéré.....	<input type="checkbox"/>	<input type="checkbox"/>
Situé à moins de 100m d'une habitation de tiers existante	<input type="checkbox"/>	<input type="checkbox"/>
D'une emprise au sol supérieure ou égale à 100 m ²	<input type="checkbox"/>	<input type="checkbox"/>
Desservi par le réseau d'eau potable, d'électricité et une voirie de capacité suffisante pour la destination.....	<input type="checkbox"/>	<input type="checkbox"/>
Desservi par une défense incendie aux normes.....	<input type="checkbox"/>	<input type="checkbox"/>
Parcelle présentant une capacité de stationnement adaptée à la destination projetée.....	<input type="checkbox"/>	<input type="checkbox"/>

Atlas des Zones Inondables - Mayenne et ses affluents (2005)

Réseau Natura 2000

Zone Spéciale de Conservation (ZSC)

En secteurs A3 et A4 seuls les changements de destination des moulins et anciens moulins vers une destination touristiques sont autorisés
En secteur Bv3 le changement de destination pour une nouvelle habitation est interdit

0 10 20 40
Mètres

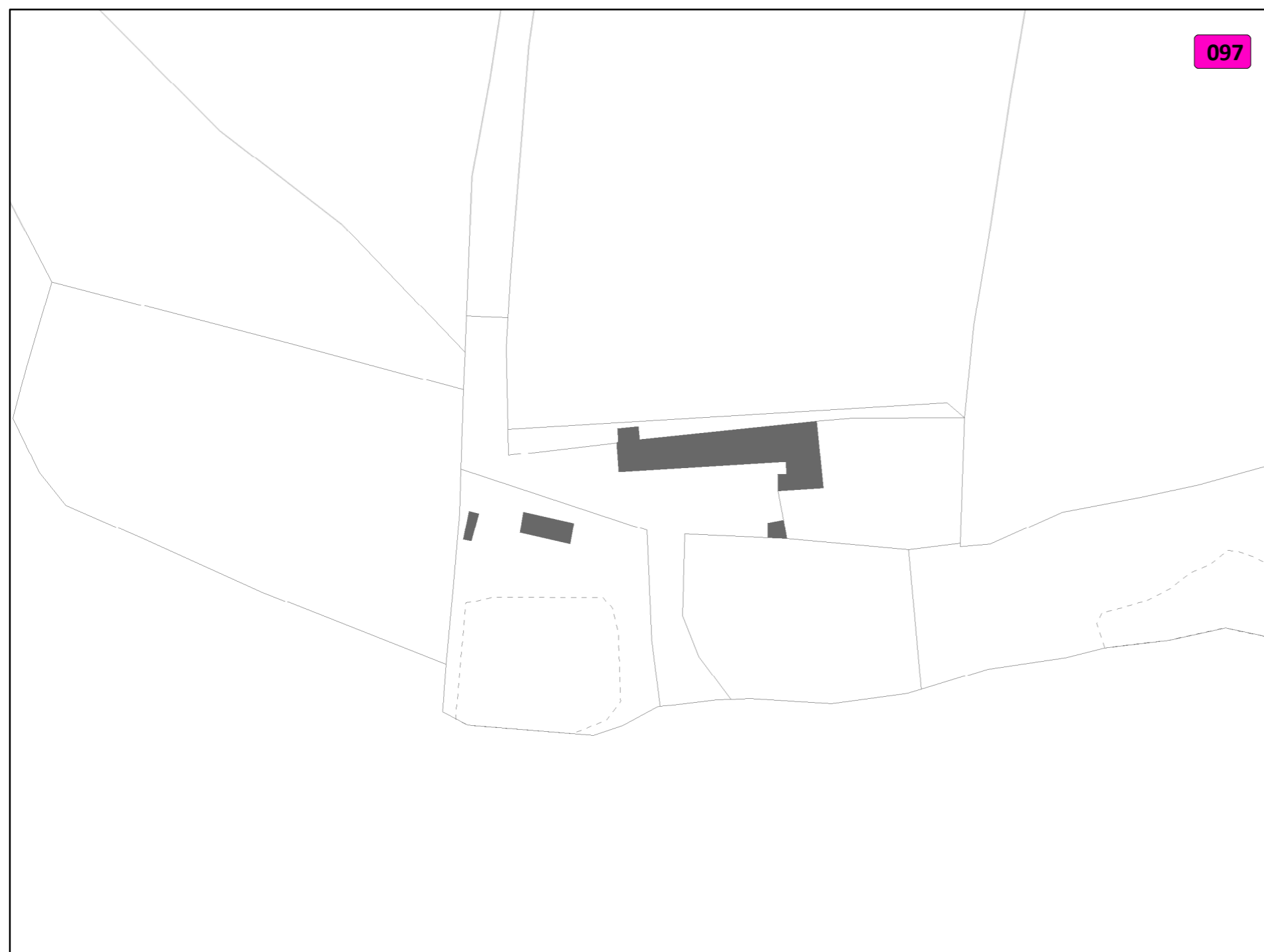
1:1 000

**Recensement des bâtiments autorisés
à changer de destination**

Identifiant du secteur : **097 MENIL**

Destinations ou sous-destinations retenues :

- | | |
|---|--|
| <input type="checkbox"/> Logement | <input type="checkbox"/> Hôtels |
| <input type="checkbox"/> Hébergement | <input type="checkbox"/> Autres hébergements touristiques |
| <input type="checkbox"/> Restauration | <input type="checkbox"/> Artisanat et commerce de détail |
| <input type="checkbox"/> Industrie | <input type="checkbox"/> Activité de service où s'effectue l'accueil d'une clientèle |
| <input type="checkbox"/> Entrepôt | <input type="checkbox"/> Equipements d'intérêt collectif et services publics |
| <input type="checkbox"/> Commerce de gros | <input type="checkbox"/> Cuisine dédiée à la vente en ligne |
| <input type="checkbox"/> Bureau | |



Cocher ici si le secteur ne comporte pas de bâtiment pouvant changer de destination

Si le secteur comporte des bâtiments pouvant changer de destination, merci de les numéroter sur le plan et de renseigner le tableau correspondant.

Si le secteur comporte plus de bâtiments à renseigner, merci de réimprimer cette page et de numéroter les bâtiments D, E, F, etc.

Fournir une photo de chaque bâtiment en la nommant selon son identifiant.
Exemple : La photo du bâtiment A de ce secteur se nommera "SECTEUR_la_fuye_A.jpg"

Bâtiment "A"	Oui	Non
Situé hors zones à risque (inondable, industriel et technologique etc.).....	<input type="checkbox"/>	<input type="checkbox"/>
Situé à plus de 100m d'une exploitation agricole active ou ancienne.....	<input type="checkbox"/>	<input type="checkbox"/>
Présente un intérêt architectural et patrimonial avéré.....	<input type="checkbox"/>	<input type="checkbox"/>
Situé à moins de 100m d'une habitation de tiers existante	<input type="checkbox"/>	<input type="checkbox"/>
D'une emprise au sol supérieure ou égale à 100 m ²	<input type="checkbox"/>	<input type="checkbox"/>
Desservi par le réseau d'eau potable, d'électricité et une voirie de capacité suffisante pour la destination.....	<input type="checkbox"/>	<input type="checkbox"/>
Desservi par une défense incendie aux normes.....	<input type="checkbox"/>	<input type="checkbox"/>
Parcelle présentant une capacité de stationnement adaptée à la destination projetée.....	<input type="checkbox"/>	<input type="checkbox"/>
Bâtiment "B"	Oui	Non
Situé hors zones à risque (inondable, industriel et technologique etc.).....	<input type="checkbox"/>	<input type="checkbox"/>
Situé à plus de 100m d'une exploitation agricole active ou ancienne.....	<input type="checkbox"/>	<input type="checkbox"/>
Présente un intérêt architectural et patrimonial avéré.....	<input type="checkbox"/>	<input type="checkbox"/>
Situé à moins de 100m d'une habitation de tiers existante	<input type="checkbox"/>	<input type="checkbox"/>
D'une emprise au sol supérieure ou égale à 100 m ²	<input type="checkbox"/>	<input type="checkbox"/>
Desservi par le réseau d'eau potable, d'électricité et une voirie de capacité suffisante pour la destination.....	<input type="checkbox"/>	<input type="checkbox"/>
Desservi par une défense incendie aux normes.....	<input type="checkbox"/>	<input type="checkbox"/>
Parcelle présentant une capacité de stationnement adaptée à la destination projetée.....	<input type="checkbox"/>	<input type="checkbox"/>

En secteurs A3 et A4 seuls les changements de destination des moulins et anciens moulins vers une destination touristiques sont autorisés
En secteur Bv3 le changement de destination pour une nouvelle habitation est interdit



**Recensement des bâtiments autorisés
à changer de destination**

Identifiant du secteur : **098 MENIL**

Destinations ou sous-destinations retenues :

- | | |
|---|--|
| <input type="checkbox"/> Logement | <input type="checkbox"/> Hôtels |
| <input type="checkbox"/> Hébergement | <input type="checkbox"/> Autres hébergements touristiques |
| <input type="checkbox"/> Restauration | <input type="checkbox"/> Artisanat et commerce de détail |
| <input type="checkbox"/> Industrie | <input type="checkbox"/> Activité de service où s'effectue l'accueil d'une clientèle |
| <input type="checkbox"/> Entrepôt | <input type="checkbox"/> Equipements d'intérêt collectif et services publics |
| <input type="checkbox"/> Commerce de gros | <input type="checkbox"/> Cuisine dédiée à la vente en ligne |
| <input type="checkbox"/> Bureau | |



Cocher ici si le secteur ne comporte pas de bâtiment pouvant changer de destination

Si le secteur comporte des bâtiments pouvant changer de destination, merci de **les numéroter sur le plan et de renseigner le tableau correspondant.**

Si le secteur comporte plus de bâtiments à renseigner, merci de réimprimer cette page et de numéroter les bâtiments D, E, F, etc.

Fournir une photo de chaque bâtiment en la nommant selon son identifiant.

Exemple : La photo du bâtiment A de ce secteur se nommera "SECTEUR_le haut lattay_A.jpg"

Bâtiment "A"

Oui Non

- Situé hors zones à risque (inondable, industriel et technologique etc.).....
- Situé à plus de 100m d'une exploitation agricole active ou ancienne.....
- Présente un intérêt architectural et patrimonial avéré.....
- Situé à moins de 100m d'une habitation de tiers existante
- D'une emprise au sol supérieure ou égale à 100 m².....
- Desservi par le réseau d'eau potable, d'électricité et une voirie de capacité suffisante pour la destination.....
- Desservi par une défense incendie aux normes.....
- Parcelle présentant une capacité de stationnement adaptée à la destination projetée.....

Bâtiment "B"

Oui Non

- Situé hors zones à risque (inondable, industriel et technologique etc.).....
- Situé à plus de 100m d'une exploitation agricole active ou ancienne.....
- Présente un intérêt architectural et patrimonial avéré.....
- Situé à moins de 100m d'une habitation de tiers existante
- D'une emprise au sol supérieure ou égale à 100 m².....
- Desservi par le réseau d'eau potable, d'électricité et une voirie de capacité suffisante pour la destination.....
- Desservi par une défense incendie aux normes.....
- Parcelle présentant une capacité de stationnement adaptée à la destination projetée.....

En secteurs A3 et A4 seuls les changements de destination des moulins et anciens moulins vers une destination touristiques sont autorisés
En secteur Bv3 le changement de destination pour une nouvelle habitation est interdit

0 10 20 40
Mètres

1:1 000

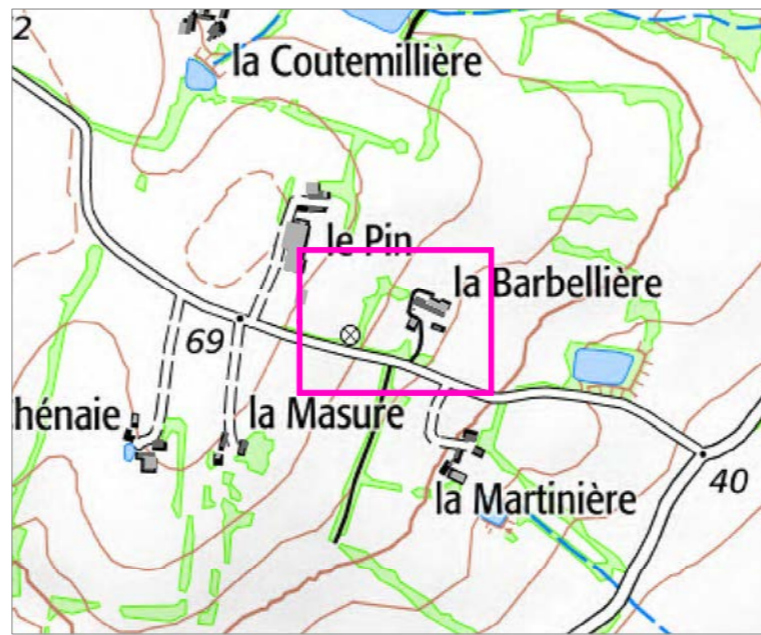


**Recensement des bâtiments autorisés
à changer de destination**

Identifiant du secteur : **099 MENIL**

Destinations ou sous-destinations retenues :

- | | |
|---|--|
| <input type="checkbox"/> Logement | <input type="checkbox"/> Hôtels |
| <input type="checkbox"/> Hébergement | <input type="checkbox"/> Autres hébergements touristiques |
| <input type="checkbox"/> Restauration | <input type="checkbox"/> Artisanat et commerce de détail |
| <input type="checkbox"/> Industrie | <input type="checkbox"/> Activité de service où s'effectue l'accueil d'une clientèle |
| <input type="checkbox"/> Entrepôt | <input type="checkbox"/> Equipements d'intérêt collectif et services publics |
| <input type="checkbox"/> Commerce de gros | <input type="checkbox"/> Cuisine dédiée à la vente en ligne |
| <input type="checkbox"/> Bureau | |



Cocher ici si le secteur ne comporte pas de bâtiment pouvant changer de destination

Si le secteur comporte des bâtiments pouvant changer de destination, merci de les numéroter sur le plan et de renseigner le tableau correspondant.

Si le secteur comporte plus de bâtiments à renseigner, merci de réimprimer cette page et de numéroter les bâtiments D, E, F, etc.

Fournir une photo de chaque bâtiment en la nommant selon son identifiant.

Exemple : La photo du bâtiment A de ce secteur se nommera

"SECTEUR_la barbellière_A.jpg"

Bâtiment "A"

- | | Oui | Non |
|---|--------------------------|--------------------------|
| Situé hors zones à risque (inondable, industriel et technologique etc.)..... | <input type="checkbox"/> | <input type="checkbox"/> |
| Situé à plus de 100m d'une exploitation agricole active ou ancienne..... | <input type="checkbox"/> | <input type="checkbox"/> |
| Présente un intérêt architectural et patrimonial avéré..... | <input type="checkbox"/> | <input type="checkbox"/> |
| Situé à moins de 100m d'une habitation de tiers existante | <input type="checkbox"/> | <input type="checkbox"/> |
| D'une emprise au sol supérieure ou égale à 100 m ² | <input type="checkbox"/> | <input type="checkbox"/> |
| Desservi par le réseau d'eau potable, d'électricité et une voirie de capacité suffisante pour la destination..... | <input type="checkbox"/> | <input type="checkbox"/> |
| Desservi par une défense incendie aux normes..... | <input type="checkbox"/> | <input type="checkbox"/> |
| Parcelle présentant une capacité de stationnement adaptée à la destination projetée..... | <input type="checkbox"/> | <input type="checkbox"/> |

Bâtiment "B"

- | | Oui | Non |
|---|--------------------------|--------------------------|
| Situé hors zones à risque (inondable, industriel et technologique etc.)..... | <input type="checkbox"/> | <input type="checkbox"/> |
| Situé à plus de 100m d'une exploitation agricole active ou ancienne..... | <input type="checkbox"/> | <input type="checkbox"/> |
| Présente un intérêt architectural et patrimonial avéré..... | <input type="checkbox"/> | <input type="checkbox"/> |
| Situé à moins de 100m d'une habitation de tiers existante | <input type="checkbox"/> | <input type="checkbox"/> |
| D'une emprise au sol supérieure ou égale à 100 m ² | <input type="checkbox"/> | <input type="checkbox"/> |
| Desservi par le réseau d'eau potable, d'électricité et une voirie de capacité suffisante pour la destination..... | <input type="checkbox"/> | <input type="checkbox"/> |
| Desservi par une défense incendie aux normes..... | <input type="checkbox"/> | <input type="checkbox"/> |
| Parcelle présentant une capacité de stationnement adaptée à la destination projetée..... | <input type="checkbox"/> | <input type="checkbox"/> |

En secteurs A3 et A4 seuls les changements de destination des moulins et anciens moulins vers une destination touristiques sont autorisés
En secteur Bv3 le changement de destination pour une nouvelle habitation est interdit

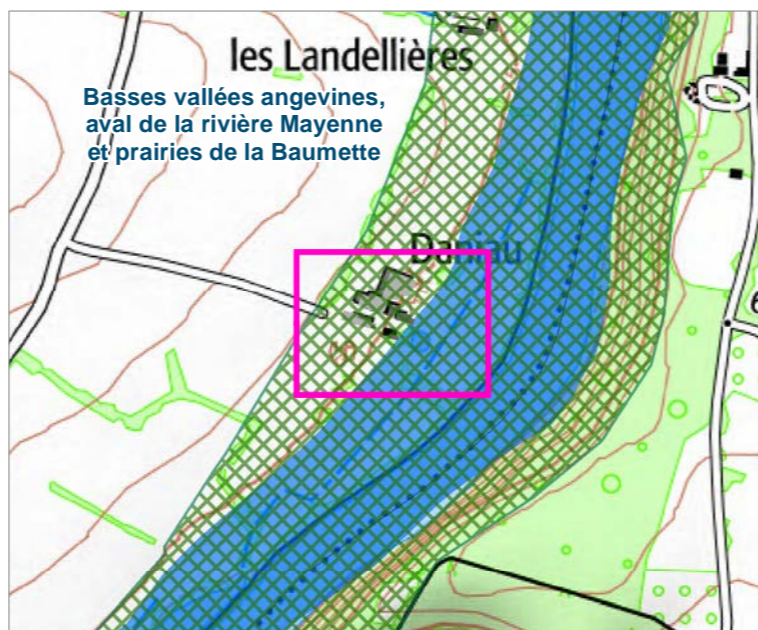


**Recensement des bâtiments autorisés
à changer de destination**

Identifiant du secteur : **100 MENIL**

Destinations ou sous-destinations retenues :

- | | |
|---|--|
| <input type="checkbox"/> Logement | <input type="checkbox"/> Hôtels |
| <input type="checkbox"/> Hébergement | <input type="checkbox"/> Autres hébergements touristiques |
| <input type="checkbox"/> Restauration | <input type="checkbox"/> Artisanat et commerce de détail |
| <input type="checkbox"/> Industrie | <input type="checkbox"/> Activité de service où s'effectue l'accueil d'une clientèle |
| <input type="checkbox"/> Entrepôt | <input type="checkbox"/> Equipements d'intérêt collectif et services publics |
| <input type="checkbox"/> Commerce de gros | <input type="checkbox"/> Cuisine dédiée à la vente en ligne |
| <input type="checkbox"/> Bureau | |



Cocher ici si le secteur ne comporte pas de bâtiment pouvant changer de destination

Si le secteur comporte des bâtiments pouvant changer de destination, merci de les numéroter sur le plan et de renseigner le tableau correspondant.

Si le secteur comporte plus de bâtiments à renseigner, merci de réimprimer cette page et de numéroter les bâtiments D, E, F, etc.

Fournir une photo de chaque bâtiment en la nommant selon son identifiant.
Exemple : La photo du bâtiment A de ce secteur se nommera "SECTEUR_daniau_A.jpg"

Bâtiment "A"	Oui	Non
Situé hors zones à risque (inondable, industriel et technologique etc.).....	<input type="checkbox"/>	<input type="checkbox"/>
Situé à plus de 100m d'une exploitation agricole active ou ancienne.....	<input type="checkbox"/>	<input type="checkbox"/>
Présente un intérêt architectural et patrimonial avéré.....	<input type="checkbox"/>	<input type="checkbox"/>
Situé à moins de 100m d'une habitation de tiers existante	<input type="checkbox"/>	<input type="checkbox"/>
D'une emprise au sol supérieure ou égale à 100 m ²	<input type="checkbox"/>	<input type="checkbox"/>
Desservi par le réseau d'eau potable, d'électricité et une voirie de capacité suffisante pour la destination.....	<input type="checkbox"/>	<input type="checkbox"/>
Desservi par une défense incendie aux normes.....	<input type="checkbox"/>	<input type="checkbox"/>
Parcelle présentant une capacité de stationnement adaptée à la destination projetée.....	<input type="checkbox"/>	<input type="checkbox"/>
Bâtiment "B"	Oui	Non
Situé hors zones à risque (inondable, industriel et technologique etc.).....	<input type="checkbox"/>	<input type="checkbox"/>
Situé à plus de 100m d'une exploitation agricole active ou ancienne.....	<input type="checkbox"/>	<input type="checkbox"/>
Présente un intérêt architectural et patrimonial avéré.....	<input type="checkbox"/>	<input type="checkbox"/>
Situé à moins de 100m d'une habitation de tiers existante	<input type="checkbox"/>	<input type="checkbox"/>
D'une emprise au sol supérieure ou égale à 100 m ²	<input type="checkbox"/>	<input type="checkbox"/>
Desservi par le réseau d'eau potable, d'électricité et une voirie de capacité suffisante pour la destination.....	<input type="checkbox"/>	<input type="checkbox"/>
Desservi par une défense incendie aux normes.....	<input type="checkbox"/>	<input type="checkbox"/>
Parcelle présentant une capacité de stationnement adaptée à la destination projetée.....	<input type="checkbox"/>	<input type="checkbox"/>

Atlas des Zones Inondables - Mayenne et ses affluents (2005)

Réseau Natura 2000

Zone Spéciale de Conservation (ZSC)

En secteurs A3 et A4 seuls les changements de destination des moulins et anciens moulins vers une destination touristiques sont autorisés
En secteur Bv3 le changement de destination pour une nouvelle habitation est interdit

0 10 20 40
Mètres

1:1 000



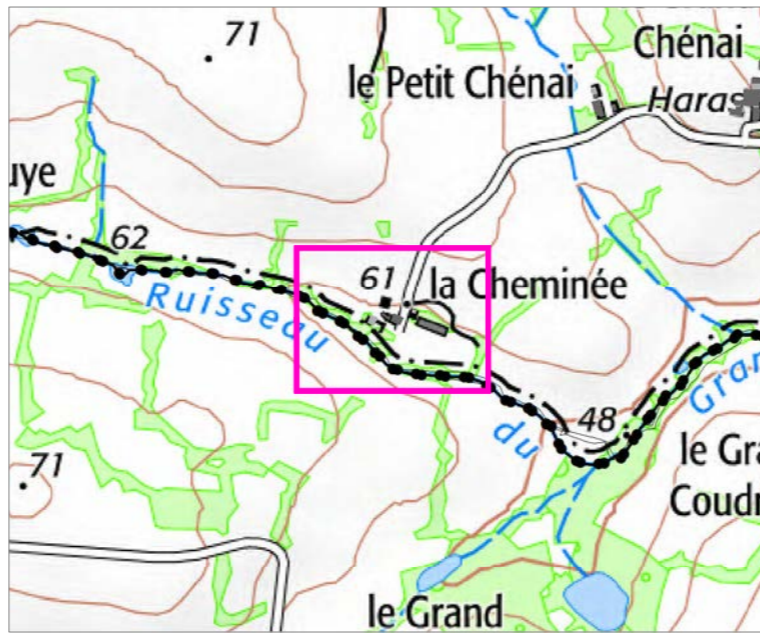


**Recensement des bâtiments autorisés
à changer de destination**

Identifiant du secteur : **101 MENIL**

Destinations ou sous-destinations retenues :

- | | |
|---|--|
| <input type="checkbox"/> Logement | <input type="checkbox"/> Hôtels |
| <input type="checkbox"/> Hébergement | <input type="checkbox"/> Autres hébergements touristiques |
| <input type="checkbox"/> Restauration | <input type="checkbox"/> Artisanat et commerce de détail |
| <input type="checkbox"/> Industrie | <input type="checkbox"/> Activité de service où s'effectue l'accueil d'une clientèle |
| <input type="checkbox"/> Entrepôt | <input type="checkbox"/> Equipements d'intérêt collectif et services publics |
| <input type="checkbox"/> Commerce de gros | <input type="checkbox"/> Cuisine dédiée à la vente en ligne |
| <input type="checkbox"/> Bureau | |



Cocher ici si le secteur ne comporte pas de bâtiment pouvant changer de destination

Si le secteur comporte des bâtiments pouvant changer de destination, merci de les numéroter sur le plan et de renseigner le tableau correspondant.

Si le secteur comporte plus de bâtiments à renseigner, merci de réimprimer cette page et de numéroter les bâtiments D, E, F, etc.

Fournir une photo de chaque bâtiment en la nommant selon son identifiant.

Exemple : La photo du bâtiment A de ce secteur se nommera

"SECTEUR_la cheminée_A.jpg"

Bâtiment "A"

Oui Non

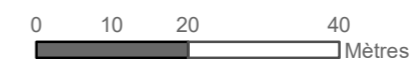
- Situé hors zones à risque (inondable, industriel et technologique etc.).....
- Situé à plus de 100m d'une exploitation agricole active ou ancienne.....
- Présente un intérêt architectural et patrimonial avéré.....
- Situé à moins de 100m d'une habitation de tiers existante
- D'une emprise au sol supérieure ou égale à 100 m².....
- Desservi par le réseau d'eau potable, d'électricité et une voirie de capacité suffisante pour la destination.....
- Desservi par une défense incendie aux normes.....
- Parcelle présentant une capacité de stationnement adaptée à la destination projetée.....

Bâtiment "B"

Oui Non

- Situé hors zones à risque (inondable, industriel et technologique etc.).....
- Situé à plus de 100m d'une exploitation agricole active ou ancienne.....
- Présente un intérêt architectural et patrimonial avéré.....
- Situé à moins de 100m d'une habitation de tiers existante
- D'une emprise au sol supérieure ou égale à 100 m².....
- Desservi par le réseau d'eau potable, d'électricité et une voirie de capacité suffisante pour la destination.....
- Desservi par une défense incendie aux normes.....
- Parcelle présentant une capacité de stationnement adaptée à la destination projetée.....

En secteurs A3 et A4 seuls les changements de destination des moulins et anciens moulins vers une destination touristiques sont autorisés
En secteur Bv3 le changement de destination pour une nouvelle habitation est interdit



1:1 000



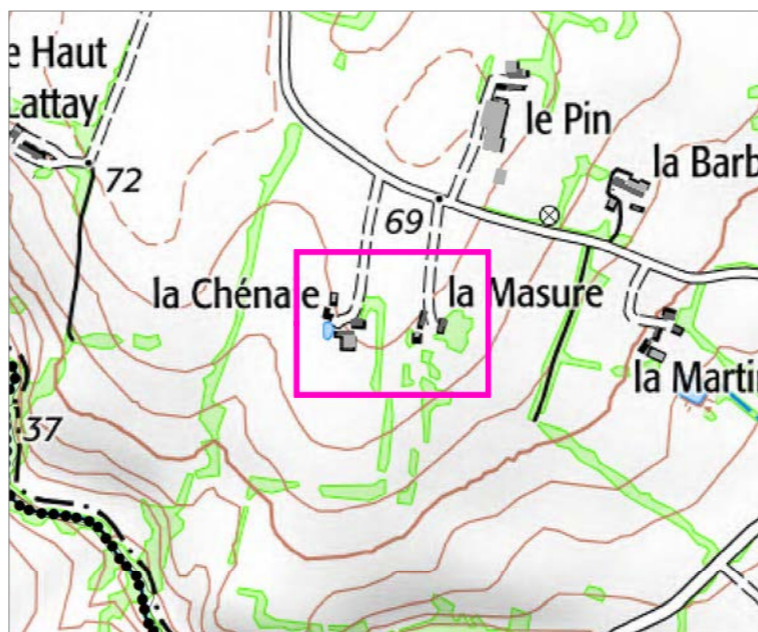


**Recensement des bâtiments autorisés
à changer de destination**

Identifiant du secteur : **102 MENIL**

Destinations ou sous-destinations retenues :

- | | |
|---|--|
| <input type="checkbox"/> Logement | <input type="checkbox"/> Hôtels |
| <input type="checkbox"/> Hébergement | <input type="checkbox"/> Autres hébergements touristiques |
| <input type="checkbox"/> Restauration | <input type="checkbox"/> Artisanat et commerce de détail |
| <input type="checkbox"/> Industrie | <input type="checkbox"/> Activité de service où s'effectue l'accueil d'une clientèle |
| <input type="checkbox"/> Entrepôt | <input type="checkbox"/> Equipements d'intérêt collectif et services publics |
| <input type="checkbox"/> Commerce de gros | <input type="checkbox"/> Cuisine dédiée à la vente en ligne |
| <input type="checkbox"/> Bureau | |



Cocher ici si le secteur ne comporte pas de bâtiment pouvant changer de destination

Si le secteur comporte des bâtiments pouvant changer de destination, merci de les numéroter sur le plan et de renseigner le tableau correspondant.

Si le secteur comporte plus de bâtiments à renseigner, merci de réimprimer cette page et de numéroter les bâtiments D, E, F, etc.

Fournir une photo de chaque bâtiment en la nommant selon son identifiant.
Exemple : La photo du bâtiment A de ce secteur se nommera "SECTEUR_la chénaie_A.jpg"

Bâtiment "A"	Oui	Non
Situé hors zones à risque (inondable, industriel et technologique etc.).....	<input type="checkbox"/>	<input type="checkbox"/>
Situé à plus de 100m d'une exploitation agricole active ou ancienne.....	<input type="checkbox"/>	<input type="checkbox"/>
Présente un intérêt architectural et patrimonial avéré.....	<input type="checkbox"/>	<input type="checkbox"/>
Situé à moins de 100m d'une habitation de tiers existante	<input type="checkbox"/>	<input type="checkbox"/>
D'une emprise au sol supérieure ou égale à 100 m ²	<input type="checkbox"/>	<input type="checkbox"/>
Desservi par le réseau d'eau potable, d'électricité et une voirie de capacité suffisante pour la destination.....	<input type="checkbox"/>	<input type="checkbox"/>
Desservi par une défense incendie aux normes.....	<input type="checkbox"/>	<input type="checkbox"/>
Parcelle présentant une capacité de stationnement adaptée à la destination projetée.....	<input type="checkbox"/>	<input type="checkbox"/>
Bâtiment "B"	Oui	Non
Situé hors zones à risque (inondable, industriel et technologique etc.).....	<input type="checkbox"/>	<input type="checkbox"/>
Situé à plus de 100m d'une exploitation agricole active ou ancienne.....	<input type="checkbox"/>	<input type="checkbox"/>
Présente un intérêt architectural et patrimonial avéré.....	<input type="checkbox"/>	<input type="checkbox"/>
Situé à moins de 100m d'une habitation de tiers existante	<input type="checkbox"/>	<input type="checkbox"/>
D'une emprise au sol supérieure ou égale à 100 m ²	<input type="checkbox"/>	<input type="checkbox"/>
Desservi par le réseau d'eau potable, d'électricité et une voirie de capacité suffisante pour la destination.....	<input type="checkbox"/>	<input type="checkbox"/>
Desservi par une défense incendie aux normes.....	<input type="checkbox"/>	<input type="checkbox"/>
Parcelle présentant une capacité de stationnement adaptée à la destination projetée.....	<input type="checkbox"/>	<input type="checkbox"/>

En secteurs A3 et A4 seuls les changements de destination des moulins et anciens moulins vers une destination touristiques sont autorisés
En secteur Bv3 le changement de destination pour une nouvelle habitation est interdit



1:1 000



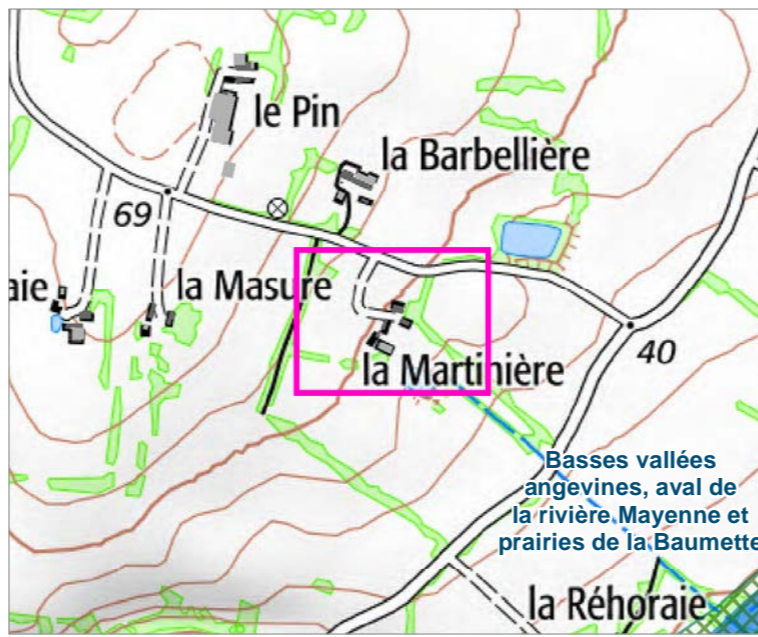


**Recensement des bâtiments autorisés
à changer de destination**

Identifiant du secteur : **103 MENIL**

Destinations ou sous-destinations retenues :

- | | |
|---|--|
| <input type="checkbox"/> Logement | <input type="checkbox"/> Hôtels |
| <input type="checkbox"/> Hébergement | <input type="checkbox"/> Autres hébergements touristiques |
| <input type="checkbox"/> Restauration | <input type="checkbox"/> Artisanat et commerce de détail |
| <input type="checkbox"/> Industrie | <input type="checkbox"/> Activité de service où s'effectue l'accueil d'une clientèle |
| <input type="checkbox"/> Entrepôt | <input type="checkbox"/> Equipements d'intérêt collectif et services publics |
| <input type="checkbox"/> Commerce de gros | <input type="checkbox"/> Cuisine dédiée à la vente en ligne |
| <input type="checkbox"/> Bureau | |



Cocher ici si le secteur ne comporte pas de bâtiment pouvant changer de destination

Si le secteur comporte des bâtiments pouvant changer de destination, merci de les numéroter sur le plan et de renseigner le tableau correspondant.

Si le secteur comporte plus de bâtiments à renseigner, merci de réimprimer cette page et de numéroter les bâtiments D, E, F, etc.

Fournir une photo de chaque bâtiment en la nommant selon son identifiant.

Exemple : La photo du bâtiment A de ce secteur se nommera

"SECTEUR_la martinière_A.jpg"

Bâtiment "A"

Oui Non

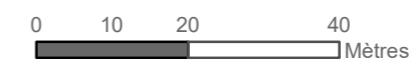
- Situé hors zones à risque (inondable, industriel et technologique etc.).....
- Situé à plus de 100m d'une exploitation agricole active ou ancienne.....
- Présente un intérêt architectural et patrimonial avéré.....
- Situé à moins de 100m d'une habitation de tiers existante
- D'une emprise au sol supérieure ou égale à 100 m².....
- Desservi par le réseau d'eau potable, d'électricité et une voirie de capacité suffisante pour la destination.....
- Desservi par une défense incendie aux normes.....
- Parcelle présentant une capacité de stationnement adaptée à la destination projetée.....

Bâtiment "B"

Oui Non

- Situé hors zones à risque (inondable, industriel et technologique etc.).....
- Situé à plus de 100m d'une exploitation agricole active ou ancienne.....
- Présente un intérêt architectural et patrimonial avéré.....
- Situé à moins de 100m d'une habitation de tiers existante
- D'une emprise au sol supérieure ou égale à 100 m².....
- Desservi par le réseau d'eau potable, d'électricité et une voirie de capacité suffisante pour la destination.....
- Desservi par une défense incendie aux normes.....
- Parcelle présentant une capacité de stationnement adaptée à la destination projetée.....

En secteurs A3 et A4 seuls les changements de destination des moulins et anciens moulins vers une destination touristiques sont autorisés
En secteur Bv3 le changement de destination pour une nouvelle habitation est interdit



1:1 000

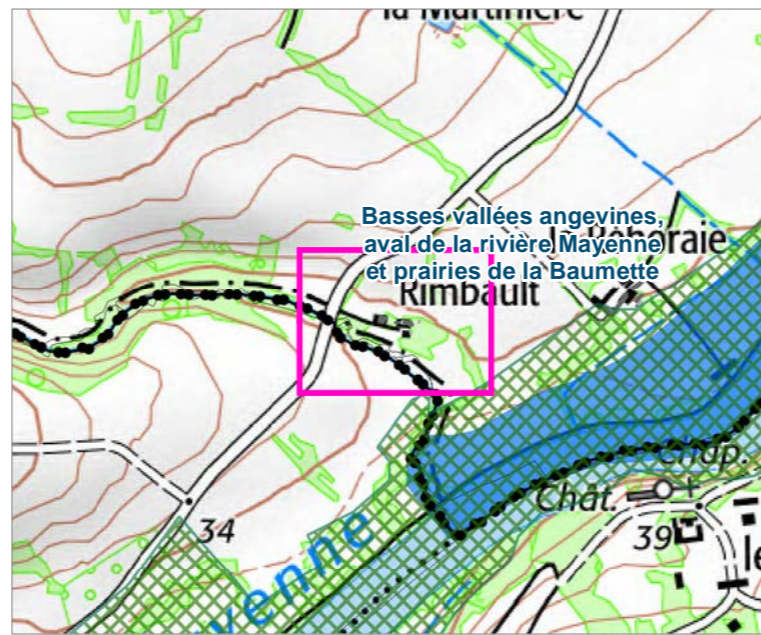


**Recensement des bâtiments autorisés
à changer de destination**

Identifiant du secteur : **104 MENIL**

Destinations ou sous-destinations retenues :

- | | |
|---|--|
| <input type="checkbox"/> Logement | <input type="checkbox"/> Hôtels |
| <input type="checkbox"/> Hébergement | <input type="checkbox"/> Autres hébergements touristiques |
| <input type="checkbox"/> Restauration | <input type="checkbox"/> Artisanat et commerce de détail |
| <input type="checkbox"/> Industrie | <input type="checkbox"/> Activité de service où s'effectue l'accueil d'une clientèle |
| <input type="checkbox"/> Entrepôt | <input type="checkbox"/> Equipements d'intérêt collectif et services publics |
| <input type="checkbox"/> Commerce de gros | <input type="checkbox"/> Cuisine dédiée à la vente en ligne |
| <input type="checkbox"/> Bureau | |



Cocher ici si le secteur ne comporte pas de bâtiment pouvant changer de destination

Si le secteur comporte des bâtiments pouvant changer de destination, merci de **les numéroter sur le plan et de renseigner le tableau correspondant.**

Si le secteur comporte plus de bâtiments à renseigner, merci de réimprimer cette page et de numéroter les bâtiments D, E, F, etc.

Fournir une photo de chaque bâtiment en la nommant selon son identifiant.

Exemple : La photo du bâtiment A de ce secteur se nommera

"SECTEUR_rimbault_A.jpg"

Bâtiment "A"

	Oui	Non
Situé hors zones à risque (inondable, industriel et technologique etc.).....	<input type="checkbox"/>	<input type="checkbox"/>
Situé à plus de 100m d'une exploitation agricole active ou ancienne.....	<input type="checkbox"/>	<input type="checkbox"/>
Présente un intérêt architectural et patrimonial avéré.....	<input type="checkbox"/>	<input type="checkbox"/>
Situé à moins de 100m d'une habitation de tiers existante	<input type="checkbox"/>	<input type="checkbox"/>
D'une emprise au sol supérieure ou égale à 100 m ²	<input type="checkbox"/>	<input type="checkbox"/>
Desservi par le réseau d'eau potable, d'électricité et une voirie de capacité suffisante pour la destination.....	<input type="checkbox"/>	<input type="checkbox"/>
Desservi par une défense incendie aux normes.....	<input type="checkbox"/>	<input type="checkbox"/>
Parcelle présentant une capacité de stationnement adaptée à la destination projetée.....	<input type="checkbox"/>	<input type="checkbox"/>

Bâtiment "B"

	Oui	Non
Situé hors zones à risque (inondable, industriel et technologique etc.).....	<input type="checkbox"/>	<input type="checkbox"/>
Situé à plus de 100m d'une exploitation agricole active ou ancienne.....	<input type="checkbox"/>	<input type="checkbox"/>
Présente un intérêt architectural et patrimonial avéré.....	<input type="checkbox"/>	<input type="checkbox"/>
Situé à moins de 100m d'une habitation de tiers existante	<input type="checkbox"/>	<input type="checkbox"/>
D'une emprise au sol supérieure ou égale à 100 m ²	<input type="checkbox"/>	<input type="checkbox"/>
Desservi par le réseau d'eau potable, d'électricité et une voirie de capacité suffisante pour la destination.....	<input type="checkbox"/>	<input type="checkbox"/>
Desservi par une défense incendie aux normes.....	<input type="checkbox"/>	<input type="checkbox"/>
Parcelle présentant une capacité de stationnement adaptée à la destination projetée.....	<input type="checkbox"/>	<input type="checkbox"/>

Réseau Natura 2000

Zone Spéciale de Conservation (ZSC)

En secteurs A3 et A4 seuls les changements de destination des moulins et anciens moulins vers une destination touristiques sont autorisés
En secteur Bv3 le changement de destination pour une nouvelle habitation est interdit

0 10 20 40
Mètres

1:1 000

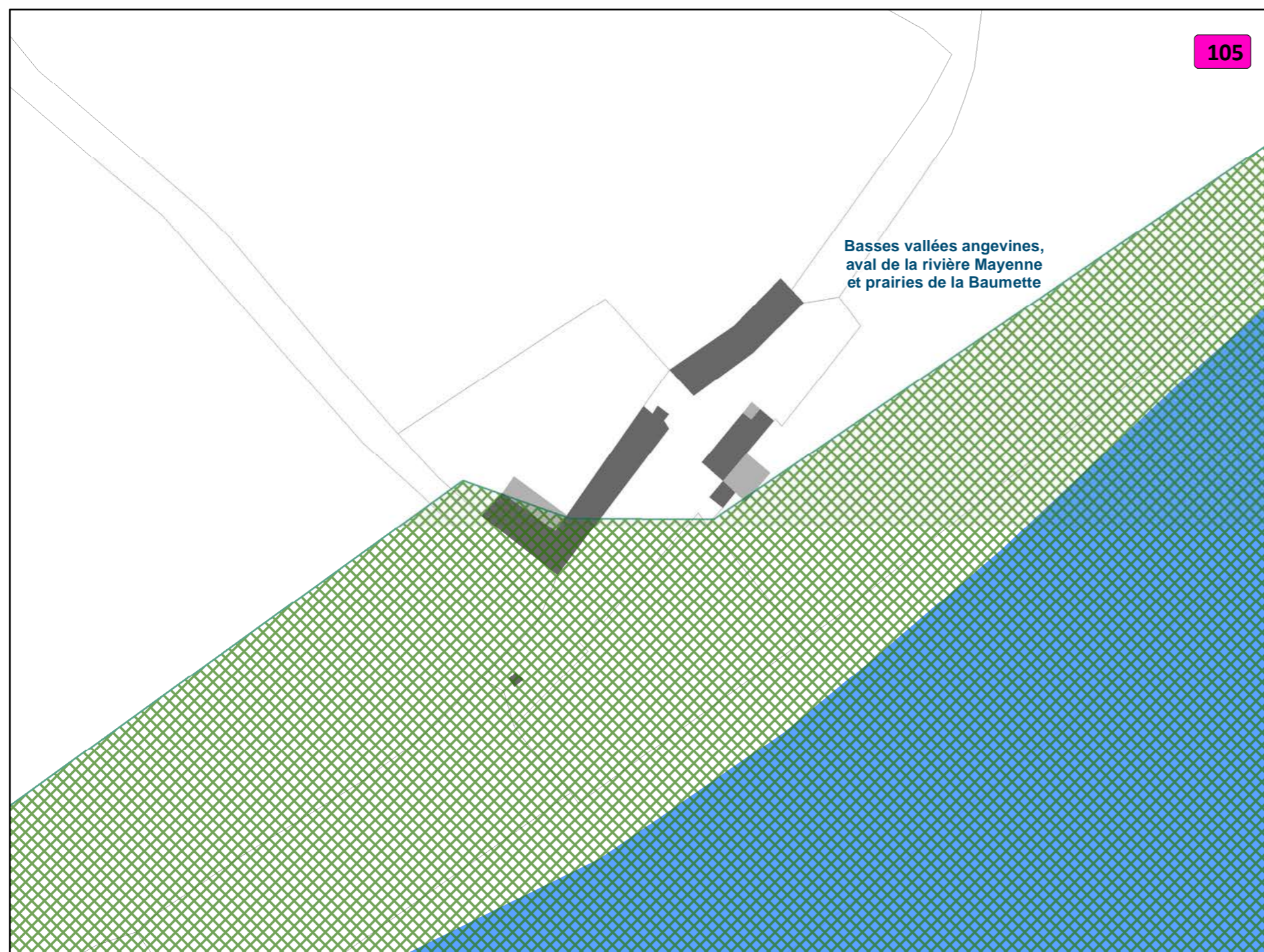
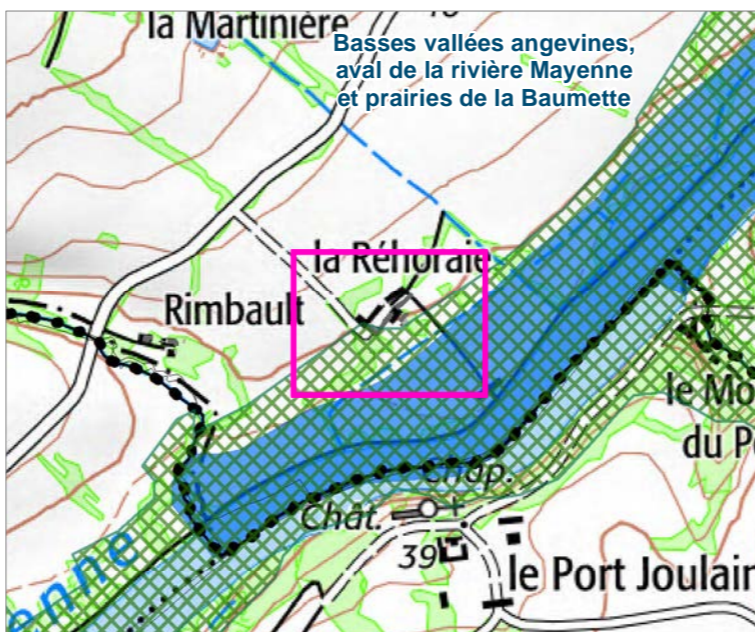


**Recensement des bâtiments autorisés
à changer de destination**

Identifiant du secteur : **105 MENIL**

Destinations ou sous-destinations retenues :

- | | |
|---|--|
| <input type="checkbox"/> Logement | <input type="checkbox"/> Hôtels |
| <input type="checkbox"/> Hébergement | <input type="checkbox"/> Autres hébergements touristiques |
| <input type="checkbox"/> Restauration | <input type="checkbox"/> Artisanat et commerce de détail |
| <input type="checkbox"/> Industrie | <input type="checkbox"/> Activité de service où s'effectue l'accueil d'une clientèle |
| <input type="checkbox"/> Entrepôt | <input type="checkbox"/> Equipements d'intérêt collectif et services publics |
| <input type="checkbox"/> Commerce de gros | <input type="checkbox"/> Cuisine dédiée à la vente en ligne |
| <input type="checkbox"/> Bureau | |



Cocher ici si le secteur ne comporte pas de bâtiment pouvant changer de destination

Si le secteur comporte des bâtiments pouvant changer de destination, merci de **les numéroter sur le plan et de renseigner le tableau correspondant.**

Si le secteur comporte plus de bâtiments à renseigner, merci de réimprimer cette page et de numéroter les bâtiments D, E, F, etc.

Fournir une photo de chaque bâtiment en la nommant selon son identifiant.

Exemple : La photo du bâtiment A de ce secteur se nommera "SECTEUR_la réhoraie_A.jpg"

Bâtiment "A"

- | | Oui | Non |
|---|--------------------------|--------------------------|
| Situé hors zones à risque (inondable, industriel et technologique etc.)..... | <input type="checkbox"/> | <input type="checkbox"/> |
| Situé à plus de 100m d'une exploitation agricole active ou ancienne..... | <input type="checkbox"/> | <input type="checkbox"/> |
| Présente un intérêt architectural et patrimonial avéré..... | <input type="checkbox"/> | <input type="checkbox"/> |
| Situé à moins de 100m d'une habitation de tiers existante | <input type="checkbox"/> | <input type="checkbox"/> |
| D'une emprise au sol supérieure ou égale à 100 m ² | <input type="checkbox"/> | <input type="checkbox"/> |
| Desservi par le réseau d'eau potable, d'électricité et une voirie de capacité suffisante pour la destination..... | <input type="checkbox"/> | <input type="checkbox"/> |
| Desservi par une défense incendie aux normes..... | <input type="checkbox"/> | <input type="checkbox"/> |
| Parcelle présentant une capacité de stationnement adaptée à la destination projetée..... | <input type="checkbox"/> | <input type="checkbox"/> |

Bâtiment "B"

- | | Oui | Non |
|---|--------------------------|--------------------------|
| Situé hors zones à risque (inondable, industriel et technologique etc.)..... | <input type="checkbox"/> | <input type="checkbox"/> |
| Situé à plus de 100m d'une exploitation agricole active ou ancienne..... | <input type="checkbox"/> | <input type="checkbox"/> |
| Présente un intérêt architectural et patrimonial avéré..... | <input type="checkbox"/> | <input type="checkbox"/> |
| Situé à moins de 100m d'une habitation de tiers existante | <input type="checkbox"/> | <input type="checkbox"/> |
| D'une emprise au sol supérieure ou égale à 100 m ² | <input type="checkbox"/> | <input type="checkbox"/> |
| Desservi par le réseau d'eau potable, d'électricité et une voirie de capacité suffisante pour la destination..... | <input type="checkbox"/> | <input type="checkbox"/> |
| Desservi par une défense incendie aux normes..... | <input type="checkbox"/> | <input type="checkbox"/> |
| Parcelle présentant une capacité de stationnement adaptée à la destination projetée..... | <input type="checkbox"/> | <input type="checkbox"/> |

Atlas des Zones Inondables - Mayenne et ses affluents (2005)

Réseau Natura 2000

Zone Spéciale de Conservation (ZSC)

En secteurs A3 et A4 seuls les changements de destination des moulins et anciens moulins vers une destination touristiques sont autorisés
En secteur Bv3 le changement de destination pour une nouvelle habitation est interdit

0 10 20 40
Mètres

1:1 000